



ZAKŁAD PROJEKTOWANIA • WOJCIECH SPECYLAK

NIP 886-002-06-96 • Konto PKO BP O Wałbrzych 89 1020 5095 0000 5002 0008 2651

tel/fax (074) 843-22-16 • tel.kom. 0-602-739-185 • e-mail specylak@interia.pl

PROJEKT BUDOWLANY

sieci kanalizacji sanitarnej

Walim ul. 3 Maja

/dz. nr 578, 575/2, 579/3, 579/1, 594, 598, 584, 674, 673 obręb Walim nr 0009/

Załącznik nr 1 do decyzji nr 12152/2012

znaki 6740, 1235, 2012 data: 11 WRZ. 2012

Starosta Powiatu w Wałbrzychu

Wydział Administracji

Architektura i Budownictwo

STAROSTA WĄBRZYSKI
ZATWIERDZA
projekt budowlany

Wykaz sieci kan. sanitarnej ul. 3 Maja

Inwestor : Wałbrzyski Związek Wodociągów i Kanalizacji
Aleja Wyzwolenia 39, 58-300 Wałbrzych

Walim (dz. nr 578, 673)

wa, rodzaj i adres budowy

Z up. STAROSTY
Grzegorz Grudziński

Z-ca Naczelnika Wydziału Administracji
Architektura i Budownictwo

Na podstawie art. 20 ust. 4 ustawy z dnia 7 lipca 1994 r. – *Prawo budowlane* (tekst jednolity Dz. U. Nr 207 poz. 2016 z 2003 z późniejszymi zmianami)

OŚWIADCZAMY

że niniejszy projekt został sporządzony zgodnie z obowiązującymi przepisami oraz zasadami wiedzy technicznej.

Projektował : mgr inż. Wojciech Specylak

Upr. UAN.V – 7342/3/20/94

Sprawdził : mgr inż. Jarosław Popiołek

Upr. 81/DOŚ/08

Wałbrzych, maj 2012

DECYZJA O STWIERDZENIU PRZYGOTOWANIA ZAWODOWEGO do pełnienia samodzielnych funkcji technicznych w budownictwie

Na podstawie § 2 ust. 1 pkt 1, § 5 ust. 1 pkt 1, § 7 § 13 ust. 1 pkt. 4 lit. a i b
rozporządzenia Ministra Gospodarki Terenowej i Ochrony Środowiska z dnia 20 lutego 1975r. w sprawie
samodzielnych funkcji technicznych w budownictwie (Dz. U. Nr 8, poz. 46; zmiana Dz. U. Nr 69/91, poz. 299)
stwierdza się, że:

Obywatel(ka) WOJCIECH SPECYLAK

(imię i nazwisko)

magister inżynier inżynierii środowiska

(tytuł naukowy - zawodowy)

urodzony(a) dnia 21 września 1955 r. w Wrocławiu

posiada przygotowanie zawodowe upoważniające do wykonywania samodzielnych funkcji.....

projektanta i kierownika budowy i robót

(rodzaj funkcji)

w specjalności instalacyjno-inżynieryjnej

(rodzaj specjalności technicznej - budowlanej)


w zakresie sieci i instalacji sanitarnych

(specjalizacja zawodowa)

I jest upoważniony(a) do:

- 1- sporządzania projektów sieci wodociągowych, kanalizacyjnych, gazowych i ciepłych uzbrojenia terenu,
§ 2 ust. 1 pkt 1
- 2- kierowania, nadzorowania i kontrolowania budowy i robót, kierowania i kontrolowania wytwarzania konstrukcyjnych elementów sieci i instalacji oraz kontrolowania stanu technicznego w zakresie sieci wodociągowych, kanalizacyjnych, gazowych i ciepłych uzbrojenia terenu oraz instalacji wodociągowych, kanalizacyjnych, gazowych i ciepłych,
§ 5 ust. 1 pkt 1, § 7

./.



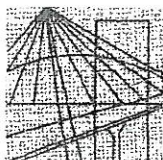
ni. p.

Z up. WOJEWODY

Stanisław Dendek
Główny Inżynier Wałbrzyski
Dyrektor Wydziału

(podpis i pieczęć)

ZA ZGODNOŚĆ Z ORYGINAŁEM
Wojciech Specylak



DOLNOŚLĄSKA
OKRĘGOWA
I Z B A
INŻYNIERÓW
BUDOWNICTWA

Wrocław, dn. 2011-11-14

ZAŚWIADCZENIE

Pan/Pani ...**Wojciech Specylak**.....

nazwisko rodowe

miejsce zamieszkania **ul. Witosa 15**.....

.....**58-306 Wałbrzych**.....

jest członkiem

Dolnośląskiej Okręgowej Izby Inżynierów Budownictwa

o numerze ewidencyjnym **.DOŚ/IS/1489/01**....

i posiada wymagane ubezpieczenie od odpowiedzialności cywilnej.

Niniejsze zaświadczenie jest ważne

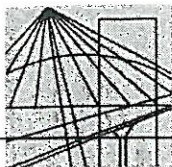
od dnia**2012-01-01**..... do dnia**2012-12-31**....

DOLNOŚLĄSKA OKRĘGOWA
IZBA INŻYNIERÓW BUDOWNICTWA
T. Olichwer
mgr inż. Tadeusz Olichwer
.....Zastępca Przewodniczącego Rady.....
(pieczęć i podpis Przewodniczącego Rady DOIIB)

Termin ważności niniejszego zaświadczenia można sprawdzić
na stronie www.piiib.org.pl w zakładce „Lista członków”

20-01-14 w Wałbrzychu ul. Dąbrowska 22, tel. +48 71 307 22 80 fax +48 71 307 22 80 e-mail: biuro@piiib.org.pl

ZA ZGODNOŚĆ Z ORYGINAŁEM
Wojciech Specylak



DOLNOŚLĄSKA
OKRĘGOWA
I Z B A
INŻYNIERÓW
BUDOWNICTWA

OKRĘGOWA KOMISJA KWALIFIKACYJNA

STAROSTWO POWIATOWE
w Wałbrzychu

OKK.7131-97/2008/08

Wrocław, 05 czerwca 2008 r.

DECYZJA

Na podstawie art. 24 ust. 1 pkt 2 ustawy z dnia 15 grudnia 2000r. o samorządach zawodowych architektów, inżynierów budownictwa oraz urbanistów (Dz.U. z 2001r. Nr 5, poz. 42, z późn. zm.), art. 13 ust. 1 pkt 1 i ust. 2, art. 14 ust. 1 pkt 4 ustawy z dnia 7 lipca 1994r. Prawo budowlane (Dz.U. z 2006r. Nr 156, poz. 1118, z późn. zm.) i § 11 ust 1 pkt 1 rozporządzenia Ministra Transportu i Budownictwa z dnia 28 kwietnia 2006r. w sprawie samodzielnych funkcji technicznych w budownictwie (Dz.U. Nr 83, poz. 578, z późn. zm.), w związku z art. 104 Kodeksu postępowania administracyjnego (Dz.U. z 2000r. Nr 98, poz. 1071, z późn. zm.)

Okręgowa Komisja Kwalifikacyjna DOIB n a d a j e

Panu

Jarosław Popiołek

magister inżynier z kierunku inżynieria środowiska
urodzony dnia 16 sierpnia 1976 r. w Świdnicy

UPRAWNIENIA BUDOWLANE numer ewidencyjny 81/DOŚ/08

**w specjalności instalacyjnej w zakresie sieci, instalacji i urządzeń ciepłych,
wentylacyjnych, gazowych, wodociągowych i kanalizacyjnych
do projektowania bez ograniczeń**

UZASADNIENIE

Okręgowa Komisja Kwalifikacyjna Dolnośląskiej Okręgowej Izby Inżynierów Budownictwa we Wrocławiu na podstawie protokołów z postępowania kwalifikacyjnego oraz z przeprowadzonego egzaminu stwierdza, że Pan Jarosław Popiołek posiada wymagane prawem: wykształcenie i praktykę zawodową oraz uzyskał pozytywny wynik egzaminu - konieczne do uzyskania uprawnień budowlanych w specjalności instalacyjnej w zakresie sieci, instalacji i urządzeń ciepłych, wentylacyjnych, gazowych, wodociągowych i kanalizacyjnych do projektowania bez ograniczeń.

Szczegółowy zakres uprawnień jest określony na odwrocie niniejszej decyzji.

Pouczenie

1. Zgodnie z art. 12 ust. 7 w/w ustawy Prawo budowlane – podstawę do wykonywania samodzielnych funkcji technicznych w budownictwie stanowi wpis, w drodze decyzji, do centralnego rejestru Głównego Inspektora Nadzoru Budowlanego oraz wpis na listę członków właściwej izby samorządu zawodowego, potwierdzony zaświadczeniem wydanym przez tę izbę, z określonym w nim terminem ważności.
2. Od niniejszej decyzji służy odwołanie do Krajowej Komisji Kwalifikacyjnej Polskiej Izby Inżynierów Budownictwa w Warszawie, za pośrednictwem Okręgowej Komisji Kwalifikacyjnej DOIB we Wrocławiu w terminie 14 dni od dnia jej doręczenia.

Otrzymują:

1. Pan Jarosław Popiołek
Ul. Sokołowskiego 35
58-309 Wałbrzych
2. Okręgowa Rada Izby
3. Główny Inspektor
Nadzoru Budowlanego
4. a/a



Skład orzekający OKK
DOLNOŚLĄSKA OKRĘGOWA
IZBA INŻYNIERÓW BUDOWNICTWA


Mgr inż. Bronisław Wośiek
Przewodniczący
Okręgowej Komisji Kwalifikacyjnej

1. mgr inż. Bronisław Wośiek

2. prof. dr inż. Kazimierz Czaplinski

3. dr inż. Zofia Zwierchońska

Wojciech Specylak
KODOWOŚĆ Z ORYGINAŁEM



DOLNOŚLĄSKA
OKRĘGOWA
I Z B A
INŻYNIERÓW
BUDOWNICTWA

STAROSTWO POWIATOWE
w Wałbrzychu

Wrocław, dn. 2011-08-31

ZAŚWIADCZENIE

Pan/Pani **Jarosław Popiołek**

nazwisko rodowe

miejsce zamieszkania **ul. Sokołowskiego 35**

58-309 Wałbrzych

jest członkiem

Dolnośląskiej Okręgowej Izby Inżynierów Budownictwa

o numerze ewidencyjnym **DOŚ/IS/0475/08**

i posiada wymagane ubezpieczenie od odpowiedzialności cywilnej.

Niniejsze zaświadczenie jest ważne

od dnia **2011-09-01** do dnia **2012-08-31**

DOLNOŚLĄSKA OKRĘGOWA
IZBA INŻYNIERÓW BUDOWNICTWA

[Podpis]
mgr inż. Andrzej Olichwer
Zastępca Przewodniczącego Rady

(pieczęć i podpis Przewodniczącego Rady DOIIB)

Termin ważności niniejszego zaświadczenia można sprawdzić
na stronie www.piib.org.pl w zakładce „Lista członków”

ZA ZGODNOŚĆ Z ORYGINAŁEM
Wojciech Specylak

WYKAZ UZGODNIENÍ

1. Wypisy oraz mapy ewidencji gruntów
2. Uzgodnienie Zarządu Dróg Powiatowych w Wałbrzychu
3. Uzgodnienie Urzędu Gminy Walim
4. Uzgodnienie ABK Walim
5. Pozwolenie wodno-prawne
6. Uzgodnienie TAURON Dystrybucja S. A.
7. Opinia ZUDP

STAROSTWO POWIATOWE
w Wałbrzychu

52 10

SKALA 1:1000

breb: WALIM

STAROSTA WAŁBRZYSKI
Aleja Wyzwolenia 20-24
58-300 WAŁBRZYCH

Województwo: dolnośląskie
Powiat: wałbrzyski
Jednostka ewidencyjna: Walim [022108_2]

STAROSTWO POWIATOWE
w Wałbrzychu

(nazwa organu wydającego dokument)

WYPIS UPROSZCZONY Z REJESTRU GRUNTÓW

sporządzono dnia: 16.05.2012 10:32:17 według stanu na dzień: 16.05.2012 10:32:17

Obręb	Ark.	Nr działki	JR	Pow. [ha]	Nr KW lub inne dokumenty	Adres lub położenie	Identyfikator
Forma władania i udział		Osoba i adres					
Walim [Nr 0009]	10	622	G20	0.07	SW1W/00002640/1	Stanisława Wyspiańskiego 1	022108_2.0009.622
Identyfikator: 022108_2.0009.622							
wspólność ustawowa 1/1 właściciel	Kruk Andrzej (Edward, Anna) zam. ul. Tadeusza Kościuszki 27/9, 58-320 Walim Kruk Luiza Beata (Jerzy, Anna) zam. ul. Piastowska 11, 58-320 Walim						
Walim [Nr 0009]	11	681	G23	0.20	KW 2632	-	022108_2.0009.681
Identyfikator: 022108_2.0009.681							
1/1 właściciel	GMINA WALIM						
1/1 użytkownik wieczysty	Kaczan Janina (Wiktor, Maria) zam. ul. 3 Maja 23, 58-320 Walim						
Walim [Nr 0009]	11	592	G36	0.15	SW1W/00002622/9	ul. 3 Maja 6	022108_2.0009.592
Identyfikator: 022108_2.0009.592							
wspólność ustawowa właściciel	Łagowski Tadeusz Józef (Ludwik, Władysława) zam. ul. Spokojna 7/6, Jugów Łagowska Jadwiga Stanisława (Antoni, Jadwiga) zam. ul. Spokojna 7/6, Jugów						
Walim [Nr 0009]	11	594	G41	0.08	KW 12052	ul. 3 Maja 8	022108_2.0009.594
Identyfikator: 022108_2.0009.594							
1/1 właściciel	Rubka Zenon Józef (Kazimierz, Janina) zam. ul. 3 Maja 8/2, 58-320 Walim						
Walim [Nr 0009]	9	580	G59	0.20	SW1W/00018632/7	-	022108_2.0009.580
Identyfikator: 022108_2.0009.580							
1/1 właściciel	PARAFIA RZYMSKO-KATOLICKA PW. ŚW. BARBARY siedziba: ul. Kardynała Stefana Wyszyńskiego 6, 58-320 Walim						
Walim [Nr 0009]	11	595	G68	0.04	KW 45948	-	022108_2.0009.595
Identyfikator: 022108_2.0009.595							
1/1 właściciel	GMINA WALIM-GMINNY ZASÓB NIERUCHOMOŚCI						
- gospodarowanie zasobem nieruchomości	WÓJT GMINY WALIM siedziba: ul. Boczna 9, 58-320 Walim						
Walim [Nr 0009]	11	674	G124	0.04	KW 8487	ul. 3 Maja 18	022108_2.0009.674
Identyfikator: 022108_2.0009.674							
1/1 właściciel	Chmielewski Feliks (Jan, Zofia) zam. ul. 3 Maja 18, 58-320 Walim						
Walim [Nr 0009]	11	618	G149	0.13	SW1W/00014812/5	ul. 3 Maja 14	022108_2.0009.618
Identyfikator: 022108_2.0009.618							
1/1 właściciel	Mochniej Kalina Maja (Piotr, Violetta) zam. ul. 9 Maja 12/1, 51-671 Wrocław koresp. ul. Wiejska 72, Michałkowa, 58-321 Jugowice						
Walim [Nr 0009]	11	678	G156	0.08	KW 2636	-	022108_2.0009.678
Identyfikator: 022108_2.0009.678							
- właściciel	Sławiak Tomasz (Grzegorz, Małgorzata) zam. ul. Strzegomska 234/7, Wrocław						

ZA ZGODNOŚĆ Z ORYGINAŁEM
Wojciech Specylak

Obręb	Ark.	Nr działki	JR	Pow. [ha]	Nr KW lub inne dokumenty	Adres lub położenie	Identyfikator
Forma władania i udział		Osoba i adres					
Walim [Nr 0009]	10	624/3	G638	0.15	SW1W/00058206/4	ul. Stanisława Wyspiańskiego 2	022108_2.0009.624/3
Identyfikator: 022108_2.0009.624/3							
wspólność ustawowa 1/1 właściciel	Sobala Sławomir Tomasz (Antoni, Henryka) zam. ul. Bernarda Belotta Canaletta 3, 51-650 Wrocław Leopolska-Sobala Dorota Ewa (Andrzej, Władysława) zam. ul. Bernarda Belotta Canaletta 3, 51-650 Wrocław						
Walim [Nr 0009]	2.7-9.11	584	G654	1.50	SW1W/00060754/7	Potok Walimka	022108_2.0009.584
Identyfikator: 022108_2.0009.584							
1/1 właściciel	SKARB PAŃSTWA						
- zarządca trwały	REGIONALNY ZARZĄD GOSPODARKI WODNEJ WE WROCŁAWIU koresp. ul. Cypriana Kamila Norwida 34, 50-950 WROCŁAW						
Walim [Nr 0009]	2.11	598	G655	1.89	SW1W/00072028/6	droga powiatowa Nr 3356D	022108_2.0009.598
Identyfikator: 022108_2.0009.598							
1/1 właściciel	POWIAT WAŁBRZYSKI						
- zarządca trwały	ZARZĄD POWIATU WAŁBRZYSKIEGO siedziba: al. Wyzwolenia 20-24, 58-300 Wałbrzych						
Walim [Nr 0009]	11	617/2	G759	0.0024	SW1W/00073359/2	ul. 3 Maja	022108_2.0009.617/2
Identyfikator: 022108_2.0009.617/2							
1/1 właściciel	GMINA WALIM-GMINNY ZASÓB NIERUCHOMOŚCI						
- gospodarowanie zasobem nieruchomości	WÓJT GMINY WALIM siedziba: ul. Boczna 9, 58-320 Walim						
Walim [Nr 0009]	11	599/2	G766	0.1681	SW1W/00073358/5	-	022108_2.0009.599/2
Identyfikator: 022108_2.0009.599/2							
1/1 właściciel	GMINA WALIM-GMINNY ZASÓB NIERUCHOMOŚCI						
- gospodarowanie zasobem nieruchomości	WÓJT GMINY WALIM siedziba: ul. Boczna 9, 58-320 Walim						
Walim [Nr 0009]	11	673	G774	0.46	SW1W/00073828/1	ul. 3 Maja 20	022108_2.0009.673
Identyfikator: 022108_2.0009.673							
1/1 właściciel	GMINA WALIM-GMINNY ZASÓB NIERUCHOMOŚCI						
- gospodarowanie zasobem nieruchomości	WÓJT GMINY WALIM siedziba: ul. Boczna 9, 58-320 Walim						
- administrator	ADMINISTRACJA BUDYNKÓW KOMUNALNYCH SPÓŁKA Z OGRANICZONĄ ODPOWIEDZIALNOŚCIĄ siedziba: ul. Długa 8, 58-320 Walim						
Walim [Nr 0009]	2	692	G789	0.05	SW1W/00073511/6	-	022108_2.0009.692
Identyfikator: 022108_2.0009.692							
1/1 właściciel	GMINA WALIM-GMINNY ZASÓB NIERUCHOMOŚCI						
- gospodarowanie zasobem nieruchomości	WÓJT GMINY WALIM siedziba: ul. Boczna 9, 58-320 Walim						
Walim [Nr 0009]	11	616	G793	0.68	SW1W/00074174/8	ul. 3 Maja-13	022108_2.0009.616
Identyfikator: 022108_2.0009.616							
1070/10000 współwłaściciel	Fyda Tomasz Krzysztof (Roman, Wioletta) zam. ul. 3 Maja 13, 58-320 Walim						
2678/10000 współwłaściciel	Fyda Wioletta Ewa (Bronisław, Zofia) zam. ul. 3 Maja 13, 58-320 Walim						
1157/10000 współwłaściciel	Kandziora Ewa Barbara (Stanisław, Maria) zam. ul. Długa 5B/1, 58-320 Walim						
1744/10000 współwłaściciel	Sikorski Jerzy (Kazimierz, Krystyna) zam. ul. Stefana Drzewieckiego 34/3, 54-129 Wrocław						
2071/10000 współwłaściciel	Sikorski Zbigniew (Kazimierz, Krystyna) zam. ul. 3 Maja 13, 58-320 Walim						

ZA ZGODNOŚĆ Z ORYGINAŁEM
Wojciech Szewczyk

Obręb	Ark	Nr działki	JR	Pow. [ha]	Nr KW lub inne dokumenty	Adres lub położenie	Identyfikator
Forma władania i udział		Osoba i adres					
1280/10000 współwłaściciel		Sikorski Zbigniew (Kazimierz, Krystyna) zam. ul. 3 Maja 13, 58-320 Walim					

Walim [Nr 0009]	10	624/4	G819	0 01	SW1W/00075378/5	ul. Stanisława Wyspiańskiego	022108_2 0009 624/4
Identyfikator: 022108_2.0009.624/4							
1/1 właściciel	GMINA WALIM-GMINNY ZASÓB NIERUCHOMOŚCI						
- gospodarowanie zasobem nieruchomości	WÓJT GMINY WALIM siedziba: ul. Boczna 9, 58-320 Walim						

Walim [Nr 0009]	11	608	G819	0.02	SW1W/00075378/5	-	022108_2 0009 608
Identyfikator: 022108_2.0009.608							
1/1 właściciel	GMINA WALIM-GMINNY ZASÓB NIERUCHOMOŚCI						
- gospodarowanie zasobem nieruchomości	WÓJT GMINY WALIM siedziba: ul. Boczna 9, 58-320 Walim						

Walim [Nr 0009]	2.11	612	G819	0 22	SW1W/00075378/5	-	022108_2 0009 612
Identyfikator: 022108_2.0009.612							
1/1 właściciel	GMINA WALIM-GMINNY ZASÓB NIERUCHOMOŚCI						
- gospodarowanie zasobem nieruchomości	WÓJT GMINY WALIM siedziba: ul. Boczna 9, 58-320 Walim						

Walim [Nr 0009]	9	579/3	G819	0.02	SW1W/00075378/5	-	022108_2.0009 579/3
Identyfikator: 022108_2.0009.579/3							
1/1 właściciel	GMINA WALIM-GMINNY ZASÓB NIERUCHOMOŚCI						
- gospodarowanie zasobem nieruchomości	WÓJT GMINY WALIM siedziba: ul. Boczna 9, 58-320 Walim						

Walim [Nr 0009]	9.11	596	G819	0.12	SW1W/00075378/5	-	022108_2 0009.596
Identyfikator: 022108_2.0009.596							
1/1 właściciel	GMINA WALIM-GMINNY ZASÓB NIERUCHOMOŚCI						
- gospodarowanie zasobem nieruchomości	WÓJT GMINY WALIM siedziba: ul. Boczna 9, 58-320 Walim						

Walim [Nr 0009]	11	609/1	G831	0.13	SW1W/00078253/4	ul. Warszawska 1	022108_2.0009 609/1
Identyfikator: 022108_2.0009.609/1							
1/1 właściciel	GMINA WALIM-GMINNY ZASÓB NIERUCHOMOŚCI						
- gospodarowanie zasobem nieruchomości	WÓJT GMINY WALIM siedziba: ul. Boczna 9, 58-320 Walim						
- administrator	ADMINISTRACJA BUDYNKÓW KOMUNALNYCH SPÓŁKA Z OGRANICZONĄ ODPOWIEDZIALNOŚCIĄ siedziba: ul. Długa 8, 58-320 Walim						

Walim [Nr 0009]	11	620	G834	0.01	SW1W/00078437/8	-	022108_2 0009.620
Identyfikator: 022108_2.0009.620							
1/1 właściciel	SKARB PAŃSTWA						
- administrator	DOLNOŚLĄSKI ZARZĄD MELIORACJI I URZĄDZEŃ WODNYCH WE WROCŁAWIU ODDZIAŁ W ŚWIDNICY siedziba: ul. Polna Droga 1, 58-100 Świdnica						

Walim [Nr 0009]	11	611	G834	0.11	SW1W/00078437/8	-	022108_2 0009.611
Identyfikator: 022108_2.0009.611							
1/1 właściciel	SKARB PAŃSTWA						
- administrator	DOLNOŚLĄSKI ZARZĄD MELIORACJI I URZĄDZEŃ WODNYCH WE WROCŁAWIU ODDZIAŁ W ŚWIDNICY siedziba: ul. Polna Droga 1, 58-100 Świdnica						

Walim [Nr 0009]	11	597	G873	0.14	SW1W/00082033/7	ul. 3 Maja 5	022108_2 0009 597
-----------------	----	-----	------	------	-----------------	--------------	-------------------

STAROSTA WALBRZYSKI
Aleja Wyzwolenia 20-24
58-300 WALBRZYCH

Województwo: dolnośląskie
Powiat: walbrzyski
Jednostka ewidencyjna: Walim [022108_2]

STAROSTWO POWIATOWE
w Walbrzychu

(nazwa organu wydającego dokument)

WYPIS UPROSZCZONY Z REJESTRU GRUNTÓW

sporządzono dnia: 03.07.2012 10:00:33 według stanu na dzień: 03.07.2012 10:00:33

Obręb	Ark.	Nr działki	JR	Pow. [ha]	Nr KW lub inne dokumenty	Adres lub położenie	Identyfikator
Forma władania i udział		Osoba i adres					
Walim [Nr 0009]	11	675	G13	0.10	KW 2637	ul. 3 Maja 22	022108_2.0009.675
Identyfikator: 022108_2.0009.675							
1/1 własność	Kubisz Gracjana Katarzyna (Stanisław, Maria) zam. ul. Świerczewskiego 24/8, Wrocław-Stare Miasto						
Walim [Nr 0009]	11	619/1	G283	0.0827	KW 30296	ul. 3 Maja 12	022108_2.0009.619/1
Identyfikator: 022108_2.0009.619/1							
2300/10000 współwłasność	Krzęć Alfreda (Paweł, Eleonora) zam. ul. 3 Maja 12/4, 58-320 Walim						
współność ustawowa 2560/10000 współwłasność	Leletko Grzegorz Władysław (Władysław, Maria) zam. Łabowa 88 Leletko Dorota Jadwiga (Ryszard, Barbara) zam. Łabowa 88						
współność ustawowa 2810/10000 współwłasność	Miś Grzegorz Piotr (Maksymilian, Teresa) zam. ul. Tadeusza Kościuszki 39/4, 58-320 Walim Miś Jolanta (Jan, Kazimiera) zam. ul. Tadeusza Kościuszki 39/4, 58-320 Walim						
współność ustawowa 2330/10000 współwłasność	Pacyniak Marian Aleksander (Marian, Anna) zam. ul. 3 Maja 12/2, 58-320 Walim Pacyniak Helena (Władysław, Maria) zam. ul. 3 Maja 12/2, 58-320 Walim						
Walim [Nr 0009]	9	579/1	G423	0.11	KW 20974	ul. 3 Maja 1A	022108_2.0009.579/1
Identyfikator: 022108_2.0009.579/1							
współność ustawowa 1/1 własność	Rubka Andrzej (Kazimierz, Janina) zam. ul. 3 Maja 5/1, 58-320 Walim Rubka Anna Małgorzata (Tadeusz, Stanisława) zam. ul. 3 Maja 5/1, 58-320 Walim						
Walim [Nr 0009]	9	578	G538	0.18	KW 33613	Tadeusza Kościuszki 2	022108_2.0009.578
Identyfikator: 022108_2.0009.578							
1/1 własność	GMINA WALIM-GMINNY ZASÓB NIERUCHOMOŚCI						
gospodarowanie zasobem nieruchomości	WÓJT GMINY WALIM siedziba: ul. Boczna 9, 58-320 Walim						
Walim [Nr 0009]	11	591/1	G578	0.0882	KW 44955	ul. 3 Maja 2	022108_2.0009.591/1
Identyfikator: 022108_2.0009.591/1							
1/1 własność	GMINA WALIM-GMINNY ZASÓB NIERUCHOMOŚCI						
gospodarowanie zasobem nieruchomości	WÓJT GMINY WALIM siedziba: ul. Boczna 9, 58-320 Walim						
administrator	ADMINISTRACJA BUDYNKÓW KOMUNALNYCH SPÓŁKA Z OGRANICZONĄ ODPOWIEDZIALNOŚCIĄ siedziba: ul. Długa 8, 58-320 Walim						
Walim [Nr 0009]	8.9	575/2	G655	0.10	SW1W/00072028/6	ul. 3 Maja - droga powiatowa Nr 3356D	022108_2.0009.575/2
Identyfikator: 022108_2.0009.575/2							
1/1 własność	POWIAT WALBRZYSKI						
trwały zarząd	ZARZĄD POWIATU WALBRZYSKIEGO siedziba: al. Wyzwolenia 20-24, 58-300 Walbrzych						
Walim [Nr 0009]	2	388	G729	5.19	SW1W/00071195/0	-	022108_2.0009.388
Identyfikator: 022108_2.0009.388							

ZA ZGODNOŚĆ Z ORYGINAŁEM
Wojciech Specjalek

Wałbrzych, dnia 28 maja 2012 roku

ZARZĄD POWIATU
w Wałbrzychu

ID.7134.1.20.2012

Decyzja nr 16 / 2012

Na podstawie art. 39 ust. 3 ustawy z dnia 21 marca 1985 roku o drogach publicznych (tekst jednolity Dz. U. z 2007 roku Nr 19 poz.115, z późniejszymi zmianami), § 140 Rozporządzenia Ministra Transportu i Gospodarki Morskiej z dnia 2 marca 1999 roku w sprawie warunków technicznych, jakim powinny odpowiadać drogi publiczne i ich usytuowanie (Dz. U. z 1999 roku Nr 43 poz. 430, z późniejszymi zmianami) oraz art. 104 Kodeksu postępowania administracyjnego (tekst jednolity Dz. U. z 2000 roku Nr 98 poz. 1071, z późniejszymi zmianami) po rozpatrzeniu wniosku z dnia 24.05.2012 r., który wpłynął do tut. Starostwa w dniu 25.05.2012 r.; Pana Wojciecha Specylaka z Zakładu Projektowania Projekt z/ś 58-306 Wałbrzych, ul.Uczniowska 21; posiadającego pełnomocnictwo inwestora – Wałbrzyskiego Związku Wodociągów i Kanalizacji z/ś: Aleja Wyzwolenia 39, 58-300 Wałbrzych - Zarząd Powiatu Wałbrzyskiego

postanawia zezwolić inwestorowi

**Wałbrzyskiemu Związkowi Wodociągów i Kanalizacji
z/ś: Aleja Wyzwolenia 39, 58-300 Wałbrzych**

na lokalizację w pasie drogowym drogi powiatowej nr 3356D ul. 3-go Maja w Walimiu, na działkach nr 575/2 oraz 598, Obręb nr 9 Walim; sieci kanalizacji sanitarnej wraz z przyłączami kanalizacji sanitarnej do budynków mieszkalnych przy ul. 3-go Maja w Walimiu; na następujących warunkach :

1. Lokalizacja sieci oraz przyłączy kanalizacji sanitarnej do budynków mieszkalnych przy ul. 3-go Maja w Walimiu w pasie drogowym drogi powiatowej nr 3356D, na działkach nr 575/2 oraz 598, Obręb nr 9 Walim - zgodnie z planem trasowym, który stanowi załącznik do niniejszej decyzji.
Umieszczenie sieci oraz przyłączy kanalizacji sanitarnej do budynków mieszkalnych przy ul. 3-go Maja w Walimiu w pasie drogowym drogi powiatowej nr 3356D, na działkach nr 575/2 oraz 598, Obręb nr 9 Walim zezwala się wykonać w jezdni, chodniku i poboczu metodą rozkopu otwartego; sieć kanalizacyjną umieścić na głębokości min 1,2 m.
2. Roboty związane z umieszczeniem kanalizacji sanitarnej w pasie drogi powiatowej nr 3356D ul. 3-go Maja w Walimiu, na działkach nr 575/2 oraz 598, Obręb nr 9 Walim; należy prowadzić bez wstrzymywania ruchu na drodze, przy zapewnieniu stałej przejezdności min. ½ pasa jezdni.
3. W trakcie prowadzenia robót należy zachować pieszce ciągi komunikacyjne oraz dojścia i dojazdy do posesji.
4. Po zakończeniu robót pas drogowy należy odtworzyć minimum na szerokości prowadzonych prac. Nawierzchnię chodników i pasa drogowego drogi powiatowej należy odtworzyć przy zastosowaniu nowych lub pełnowartościowych materiałów, posiadających certyfikaty lub deklaracje zgodności z Polską Normą. Projekt odtworzenia pasa drogowego po robotach związanych z budową sieci kanalizacji sanitarnej należy uzgodnić z Zarządcą drogi powiatowej nr 3356D, przed uzyskaniem pozwolenia na budowę.
5. Zarządca drogi powiatowej nie ponosi odpowiedzialności za kolizje z urządzeniami obcymi, znajdującymi się w pasie drogowym. Lokalizację tych urządzeń należy ustalić z ich użytkownikami.

ZA ZGODNOŚĆ Z ORYGINAŁEM
Wojciech Specylak

6. Niniejsza decyzja nie jest zezwoleniem na zajęcie pasa drogowego celem wykonania robót i umieszczenia w pasie drogowym drogi powiatowej nr 3356D kanalizacji sanitarnej. O wydanie takiego zezwolenia należy wystąpić do tut. Starostwa załączając dokumenty zgodnie z Rozporządzeniem Rady Ministrów z dnia 1 czerwca 2004 roku w sprawie określenia warunków udzielania zezwoleń na zajęcie pasa drogowego (Dz. U. z 2004 roku nr 140 poz. 1481), przed planowanymi robotami.
7. Przed rozpoczęciem robót budowlanych inwestor jest zobowiązany do uzyskania pozwolenia na budowę lub zgłoszenia budowy albo wykonywania robót budowlanych.
8. Niniejsza decyzja **stanowi** zgodę na dysponowanie działkami nr 575/2 oraz 598, Obręb nr 9 Walim, droga powiatowa nr 3356D ul. 3-go Maja w Walimiu na cele budowlane, zgodnie z art. 32 ust. 4 pkt 2 ustawy z dnia 7 lipca 1994 roku – Prawo budowlane (tekst jednolity Dz. U. z 2006 roku Nr 156, poz. 1118 - z późniejszymi zmianami) w celu realizacji budowy sieci kanalizacji sanitarnej wraz z przyłączami do budynków mieszkalnych przy ul. 3-go Maja w Walimiu.
9. Decyzja obowiązuje w okresie 2 lat i traci ważność w przypadku nie dotrzymania podanych warunków.

Uzasadnienie

W dniu 25.05.2012 r.; Pan Wojciech Specylak z Zakładu Projektowania Projekt z/ś 58-306 Wałbrzych, ul. Uczniowska 21; posiadający pełnomocnictwo inwestora – Wałbrzyskiego Związku Wodociągów i Kanalizacji z/ś: Aleja Wyzwolenia 39, 58-300 Wałbrzych wystąpił z wnioskiem o wyrażenie zgody na umieszczenie w pasie drogowym drogi powiatowej nr 3356D ul. 3-go Maja w Walimiu, na działkach nr 575/2 oraz 598, Obręb nr 9 Walim; sieci kanalizacji sanitarnej wraz z przyłączami kanalizacji sanitarnej do budynków mieszkalnych przy ul. 3-go Maja w Walimiu.

Po analizie dokumentów dołączonych do wniosku postanowiono jak na wstępie, ponieważ uznano, że zachodzą przesłanki określone w art. 39 ust. 3 ustawy z dnia 21 marca 1985 roku o drogach publicznych. Ponadto proponowana lokalizacja nie będzie negatywnie wpływać na funkcjonowanie układu drogowego pod warunkiem zachowania przez stronę wnioskującą w/w warunków.

Pouczenie

Od niniejszej decyzji przysługuje odwołanie do Samorządowego Kolegium Odwoławczego w Wałbrzychu, za pośrednictwem organu, który ją wydał w terminie 14 dni od jej doręczenia.

Zezwolenie zwolnione z opłaty skarbowej na podstawie załącznika do ustawy z dnia 18 października 2006 roku o opłacie skarbowej (Dz. U. z 2006 roku Nr 225 poz. 1635) – część III pkt 44 kol. 4 pkt 9.

Załączniki:

- Plan trasowy – rys. nr 1, 2 i 3.

Otrzymują:

1. Wnioskodawca.
2. Inwestor – bez załącznika.
3. ID a/a.

Podinspektor ds. Utrzymywania
Infrastruktury Drogowej

Stanisław Wolków



Z up. Zarządu Powiatu
p.o. NACZELNIK WYDZIAŁU
Zarządzania Drogami Powiatowymi i Transportem
Byszard Kótula

ZA ZGODNOŚĆ Z ORYGINAŁEM
Wojciech Specylak



URZĄD GMINY WALIM

ul. Boczna 9
58-320 Walim

STAROSTWO POWIATOWE
w Wałbrzychu

Walim, dnia 16.07.2012 r.

IT. 7234.70.2012

PROJEKT
Zakład Projektowania
Wojciech Specylak
ul. Uczniowska 21,
58-306 Wałbrzych

Dotyczy: projektu sieci kanalizacji sanitarnej na ul. 3 Maja w Walimiu.

W odpowiedzi na pismo z dnia 04.07.2012 roku w sprawie uzgodnienia przebiegu kanalizacji sanitarnej na działkach 578, 579/3, 599/2, 617/2 obręb Walim informuję, że Wójt Gminy Walim uzgadnia przebieg sieci kanalizacji sanitarnej wg załączonych planów, a także **wyraża zgodę** na wejście i dysponowanie w/w działkami na czas wykonywania robót budowlanych. Zaznaczam jednocześnie, że po ukończeniu robót wykonawca zobowiązany jest przywrócić działkę do stanu zastanego.

WÓJT GMINY WALIM

Adam Hausman

Sprawę prowadzi

Roman Gawryś 0748494351

Otrzymują:

1. Adresat
2. a/a

ZA ZGODNOŚĆ Z ORYGINAŁEM
Wojciech Specylak

ABK WALIM

Administracji Budynków Komunalnych sp. z o.o.
ul Długa 8 58320 Walim
tel./fax 748457324 email: abkwalim@wp.pl

STAROSTWO POWIATOWE
w Wałbrzychu

Konto bankowe BS Świdnica O/Głuszyca 98 9531 1016 2007 7000 4402 0001

Walim, dn. 11.07.2012 r.

L.dz. ABK/295/07...../2012

Zakład Projektowania
Pan Wojciech Specylak
Ul. Uczniowska 21
58-306 Wałbrzych

Dotyczy: projektu sieci kanalizacji sanitarnej w ul. 3-go Maja w Walimiu

Administracja Budynków Komunalnych Spółka z o.o. w Walimiu działając w imieniu Gminy Walim i Wspólnot Mieszkaniowych wyraża zgodę na ułożenie sieci kanalizacji sanitarnej wg załączonych planów w obszarze n/w działek:

673 – 3-go Maja 20 (Gmina Walim)

591/1 – 3-go Maja 2 (Gmina Walim)

597 – 3-go Maja 5 (Wspólnota Mieszkaniowa)

621/3 – 3-go Maja 10 (Gmina Walim)

609/2 – 3-go Maja 11 (Wspólnota Mieszkaniowa)

W załączeniu przekazujemy uchwały wyrażające zgodę przez Wspólnoty Mieszkaniowe

MARIA MRÓZ
Maria Mróz

ZA ZGODNOŚĆ Z ORYGIN.
Wojciech Specylak

TOŚ.6341.29.2012

Wałbrzych dnia 8.06.2012 r.

DECYZJA

Na podstawie art.9. ust.2 pkt 1 b art.122 ust.1, pkt 3, art.123 ust.2, art. 125, art. 127 ust.5, art.128 ust. 1, art. 131 ust. 1 i 2 i art. 140 ustawy z dnia 18 lipca 2001r- Prawo wodne (tekst jednolity Dz. U. z 2012r poz.145) oraz art. 104 ustawy z dnia 14 czerwca 1960 r. KPA (tekst jednolity Dz. U. Nr 98 z 2000 r. poz.1071 ze zm.) po rozpatrzeniu wniosku złożonego przez Zakład Projektowania Projekt w Wałbrzychu działającego w imieniu Wałbrzyskiego Związku Wodociągów i Kanalizacji w Wałbrzychu na wykonanie przekroczenia kanalizacją sanitarną potoku Walimka w km 5 + 898 w rejonie ul. 3 Maja w Walimiu

o r z e k a s i ę :

I. Udzielić dla Wałbrzyskiego Związku Wodociągów i Kanalizacji w Wałbrzychu Al. Wyzwolenia 39, 58 – 300 Wałbrzych pozwolenia wodnoprawnego na wykonanie przekroczenia potoku Walimka w km 5 + 898 (N 50°41'30,16"; E 16° 26'43,80") kanalizacją sanitarną o średnicy Ø 200 w rurze ochronnej o średnicy Ø 350 pod dnem koryta potoku metodą przecisku przy zachowaniu rzędnych:

- rzędna górnej krawędzi rury ochr. - 533,07 m n.p.m.
- przy rzędnej dna potoku - 534,57 m n.p.m.

II. Pozwolenie wodnoprawne wydać pod następującymi warunkami:

- 1/ wykonanie przekroczeń zgodnie z projektem budowlanym,
- 2/ powiadomienie o terminie rozpoczęcia i zakończenia robót Nadzór Wodny w Legnicy z 2 –tyg. wyprzedzeniem,
- 3/ zapewnienie udziału przedstawiciela Nadzoru Wodnego w Legnicy w komisyjnym odbiorze robót,
- 4/ wynagrodzenie osobom trzecim ewentualnych szkód wynikłych w trakcie realizacji niniejszego pozwolenia.

III. Niniejsza decyzja nie rodzi praw do nieruchomości i urządzeń wodnych koniecznych do jej realizacji i nie narusza praw własności i uprawnień osób trzecich przysługujących wobec tych nieruchomości i urządzeń.

ZA ZGODNOŚĆ Z ORYGINAŁEM
Wojciech Specylak

UZASADNIENIE

Zakład Projektowania PROJEKT w Wałbrzychu, działając w imieniu Wałbrzyskiego Związku Wodociągów i Kanalizacji w Wałbrzychu wystąpił z wnioskiem o udzielenie pozwolenia wodnoprawnego na wykonanie przekroczenia potoku Walimka kanalizacją sanitarną w rejonie ul. 3 Maja w Walimiu.

Zgodnie z art. 122. ust.1. pkt 3 w nawiązaniu do art. 9. ust.2 pkt 1 b ustawy z dnia 18 lipca 2001 r. Prawo wodne (tekst jednolity: Dz. U. z 2012 r. poz.145) pozwolenie wodnoprawne jest wymagane na wykonanie urządzeń wodnych.

Pozwolenie wodnoprawne wydaje się na wniosek, do którego dołączono dokumentację: „Operat wodnoprawny na wykonanie urządzeń – przekroczenie potoku Walimka kanalizacją sanitarną”. Dokumentacja ta stanowiąca podstawę do ubiegania się o wydanie niniejszej decyzji, znajduje się do wglądu w tut. Wydziale i u Inwestora. Złożony wniosek spełnia wymogi w/w przepisów ustawy – Prawo wodne.

W toku prowadzonego postępowania, przy piśmie z dnia 28.05.2012 r. zawiadomiono strony o wszczęciu postępowania w przedmiotowej sprawie oraz podano do publicznej wiadomości informację o jego wszczęciu. Ponadto poinformowano strony o możliwości zapoznania się z przedmiotową dokumentacją i wniesienia uwag bądź zastrzeżeń do toczącego się postępowania. W wyznaczonym terminie nie wniesiono w/w uwag i zastrzeżeń.

Po przeanalizowaniu w/w dokumentacji i przeprowadzeniu postępowania w przedmiotowej sprawie w porozumieniu z zainteresowanymi stronami oraz w oparciu o powołane na wstępie przepisy prawa, udzielono pozwolenia wodnoprawnego na wykonanie przekroczenia potoku Walimka kanalizacją sanitarną.

Zgodnie z art. 127 ust.5 ustawy Prawo wodne obowiązek ustalania czasu obowiązywania nie dotyczy pozwoleń wodnoprawnych na wykonywanie urządzeń wodnych. Wobec powyższego nie podano daty ważności pozwolenia wodnoprawnego.

ZA ZGODNOŚĆ Z ORYGINAŁEM
Wojciech Bpęcylak

Zaznaczyć należy, że zgodnie z art. 123 ust. 2 pozwolenie wodnoprawne nie rodzi praw do nieruchomości i urządzeń wodnych koniecznych do jej realizacji i nie narusza praw własności i uprawnień osób trzecich przysługujących wobec tych nieruchomości i urządzeń. Powyższe zawarte zostało w niniejszym pozwoleniu.

Starosta Wałbrzyski wykonujący zadania z zakresu administracji rządowej jest organem właściwym do wydania niniejszej decyzji zgodnie z art. 140 ust.1 ustawy Prawo wodne.

Biorąc powyższe pod uwagę orzeczono jak w sentencji.

Od decyzji niniejszej przysługuje stronom prawo wniesienia odwołania do Dyrektora Regionalnego Zarządu Gospodarki Wodnej we Wrocławiu za pośrednictwem organu, który ją wydał w terminie 14 dni od dnia jej doręczenia.



Otrzymują:

1. ZP PROJEKT Wałbrzych
2. RZGW Wrocław
3. i 4. a/a

Sp. Jan Jarosz
(74 8460 638)

Z up. Starosty
Inspektor ds. Ochrony Powietrza
Wydział Ochrony Środowiska, Rolnictwa,
Leśnictwa i Gospodarki Wodnej
Nadziej
Za: *Nadziej*

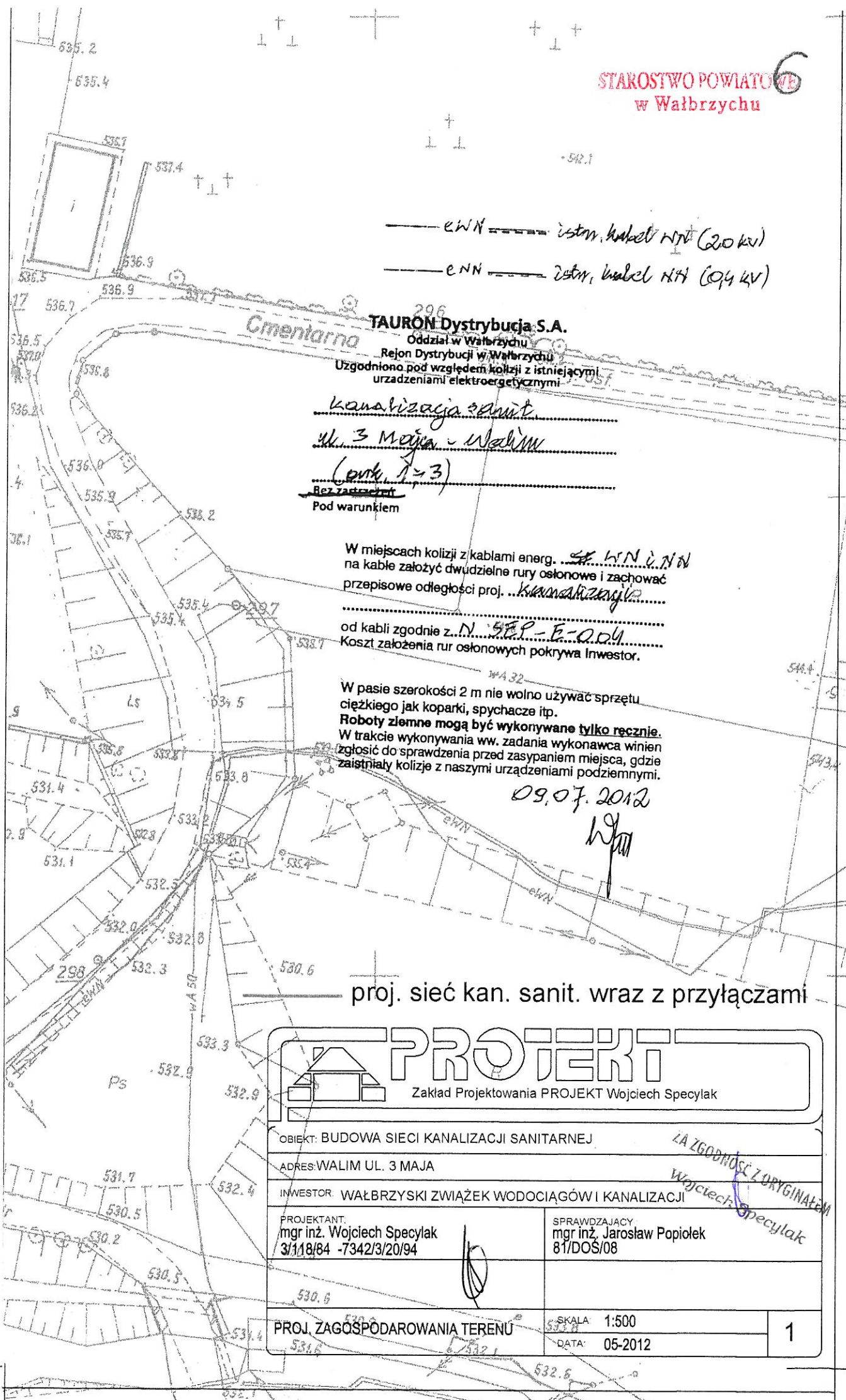
Niniejsza decyzja jest ostateczna

Wałbrzych, dnia 24.07.2012

[Signature]

*Główny
09.07.2012
W. Specylak*

ZA ZGODNOŚĆ Z ORYGINAŁEM
Wojciech Specylak



TAURON Dystrybucja S.A.

Oddział w Wałbrzychu

Rejon Dystrybucji w Wałbrzychu

Uzgodniono pod względem kolizji z istniejącymi urządzeniami elektroenergetycznymi

kanalizacja sanit.

ul. 3 Maja - Walim

(ork. 1-3)

Bez zastrzeżeń
Pod warunkiem

W miejscach kolizji z kablami energ. SE L-N i N-N
na kable założyć dwudzielne rury osłonowe i zachować
przepisowe odległości proj. kanalizacyjnej

od kabli zgodnie z N. SEP-E-004
Koszt założenia rur osłonowych pokrywa Inwestor.

W pasie szerokości 2 m nie wolno używać sprzętu
ciężkiego jak koparki, spychacze itp.

Roboty ziemne mogą być wykonywane tylko ręcznie.

W trakcie wykonywania ww. zadania wykonawca winien
zgłosić do sprawdzenia przed zasypaniem miejsca, gdzie
zaistniały kolizje z naszymi urządzeniami podziemnymi.

09.07.2012

Wojciech Specylak

proj. sieć kan. sanit. wraz z przyłączami

 PROJEKT Zakład Projektowania PROJEKT Wojciech Specylak	
OBIEKT: BUDOWA SIECI KANALIZACJI SANITARNEJ	
ADRES: WALIM UL. 3 MAJA	
INWESTOR: WAŁBRZYSKI ZWIĄZEK WODOCIĄGÓW I KANALIZACJI	
PROJEKTANT: mgr inż. Wojciech Specylak 3/118/84 - 7342/3/20/94	SPRAWDZAJĄCY mgr inż. Jarosław Popiołek 81/DOS/08
PROJ. ZAGOSPODAROWANIA TERENU	
SKALA: 1:500 DATA: 05-2012	1

STAROSTA WAŁBRZYSKI
Aleja Wyzwolenia 20-24
58-300 WAŁBRZYCH

ZAKŁAD PROJEKTOWANIA "PROJEKT"
MGR INŻ. WOJCIECH SPECYLAK
NIP: 886-002-06-96
58-306 Wałbrzych ul. Uczniowska 21

OPINIA nr IG.6630.394.2012
z dnia 19.07.2012

Na podstawie art. 28 ust. 1 ustawy z dnia 17 maja 1989 r. Prawo Geodezyjne i Kartograficzne (Dz. nr 93 poz. 1287 z 2010 r. - tekst jednolity) oraz rozporządzenia Ministra Rozwoju Regionalnego i Budownictwa z dnia 2 kwietnia 2001 w sprawie geodezyjnej ewidencji sieci uzbrojenia terenu oraz zespołów uzgadniania dokumentacji projektowej (Dz. U. nr 38 poz. 455)

KOORDYNUJE

Przedmiot koordynacji: **Sieć kanalizacji sanitarnej z przyłączami w ul. 3 Maja w Walimiu - uzgodnienie w granicy opracowania.**

Lokalizacja obiektu: **Obręb nr 9 Walim, dz.: 575/2, 578, 579/3, 580, 584, 594, 597, 598, 599/2, 608, 611, 612, 617/2, 618, 619/1, 621/3, 673, 674, 675, 678, 681, 684/4.**

Inwestor realizowanego obiektu: **WAŁBRZYSKI ZWIĄZEK WODOCIĄGÓW I KANALIZACJI
W WAŁBRZYCHU
58-300 Wałbrzych al. Wyzwolenia 39**

UWAGI I ZALECENIA do opinii IG.6630.394.2012

1. Uzgodnienie zachowuje ważność przez okres 3 lat od dnia wydania.
2. Uzgodnienie traci ważność gdy inwestor lub organ administracji architektoniczno-budowlanej a także organ nadzoru budowlanego powiadomią o utracie ważności, zmianie lub uchyleniu decyzji:
 - o warunkach zabudowy i zagospodarowania terenu wydanej przed dniem 11 lipca 2003 r.,
 - o warunkach zabudowy,
 - o ustaleniu lokalizacji inwestycji celu publicznego,
 - o zatwierdzeniu projektu budowlanego,
 - o pozwoleniu na budowę.
3. O wystąpieniu w/w przypadków (pkt 2) inwestor jest zobowiązany zawiadomić bezzwłocznie tutejszy Zespół.
4. Wszystkie odstępstwa od uzgodnionej dokumentacji wymagają dodatkowego uzgodnienia w tutejszym Zespole.
5. Przed wejściem w teren należy uzyskać zgodę właścicieli gruntów na ułożenie przewodów uzbrojenia podziemnego na ich nieruchomościach.

ZA ZGODNOŚĆ Z ORYGINAŁEM
Wojciech Specylak

6. Inwestorzy są obowiązani do zapewnienia wyznaczenia przez jednostki uprawnione do wykonywania prac geodezyjnych, usytuowania w terenie obiektów budowlanych wymagających pozwolenia na budowę.
7. Po zrealizowaniu niniejszego obiektu, należy zlecić uprawnionej jednostce wykonawstwa geodezyjnego inwentaryzację powykonawczą (w przypadku przewodów podziemnych przed ich zasypaniem).
8. Integralną część niniejszego uzgodnienia stanowią mapy z uwidocznionym projektem inwestycji.
9. Prace ziemne w miejscach zbliżeń z punktami osnowy geodezyjnej należy prowadzić ręcznie. W przypadku naruszenia znaków osnowy geodezyjnej w toku prac ziemnych, inwestor zobowiązany jest do naprawienia szkody poprzez zlecenie odtworzenia położenia znaku uprawnionej jednostce wykonawstwa geodezyjnego, po uprzednim uzyskaniu informacji w Powiatowym Ośrodku Dokumentacji Geodezyjnej i Kartograficznej o potrzebie odtworzenia znaku.
10. Inne uwagi i zalecenia wynikające z protokołu posiedzenia ZUDP:

DOLNOŚLĄSKA SPÓŁKA GAZOWNICTWA SPÓŁKA Z O.O. ODDZIAŁ ZAKŁAD GAZOWNICZY WAŁBRZYCH	Uzgodnienie nr TT-6/INF-163/2012 z dnia 04 lipca 2012 r.
TELEKOMUNIKACJA POLSKA S.A. PION ADMINISTRACJI OBSZAR W WAŁBRZYCHU	Załącznik nr 1 do protokołu nr: IG.6630.394.2012 z dnia 04 lipca 2012 r.
WAŁBRZYSKIE PRZEDSIĘBIORSTWO WODOCIĄGÓW I KANALIZACJI SPÓŁKA Z O.O.	Uzgodniono w zakresie kolizji z zastrzeżeniem, że w miejscach zbliżeń i skrzyżowań z komunalnymi urządzeniami wod.-kan. eksploatowanymi przez WPWiK Sp. z o.o. zachować od nich normatywne odległości oraz w miejscach zbliżeń i skrzyżowań z w/w urządzeniami prace należy prowadzić ręcznie.

Zwolniona z opłaty skarbowej/
nie podlega opłacie skarbowej
na podstawie art. 3 ustawy z dnia
16 listopada 2006 r. o opłacie skarbowej
(Dz. U. Nr 225, poz. 1635)

Z upoważnienia Starosty

PRZEWODNICZĄCY ZESPOŁU
Uzgadniania Dokumentacji Projektowej

Małgorzata Juchniewicz

/Przewodniczący Zespołu Uzgadniania
Dokumentacji Projektowej/

ZA ZGODNOŚĆ Z ORYGINAŁEM
Wojciech Specylak

miejsce inwestycji WALIM

adres inwestycji 3-go MASA

1. Przedłożona do uzgodnienia mapa jest aktualna / nieaktualna^{*)};
2. Na terenie podlegającym uzgodnieniu zlokalizowane są sieci gazowe:
niskiego ciśnienia, średniego ciśnienia, podwyższonego średniego ciśnienia^{*)} i/lub stacja gazowa, inne

DN 50 mm, DN 150 mm, DN 80 mm

Lokalizację uzgodniono / nie uzgodniono^{*)} pod warunkiem:

1. Wykonania zbliżeń i skrzyżowań w w/w. sieciach i obiektami zgodnie z obowiązującymi przepisami;
2. Przed przystąpieniem do wykonywania prac pisemnego powiadomienia RDG Wałbrzych, ul. Głogowska 1, 58-302 Wałbrzych^{*)} / Działu Obsługi Sieci PSC, ul. Wrocławska 2, 58-309 Wałbrzych^{*)};
3. Prowadzenia prac w sposób wykluczający uszkodzenie sieci i urządzeń gazowych;
4. W przypadku uszkodzenia sieci lub urządzeń gazowych poniesienia kosztów:
 - usunięcia uszkodzenia;
 - strat gazu spowodowanych uszkodzeniem;
 - przekroczenia mocy umownej na punktach wejścia do systemu dystrybucyjnego;
 - odszkodowań dla odbiorców z tytułu przerw w dostawie gazu;
 - naprawy urządzeń pomiarowych na punktach wejścia do systemu dystrybucyjnego;
5. Dla istniejących sieci gazowych należy zachować właściwe strefy kontrolowane zgodnie z:
 - ^{*)} Rozporządzeniem Ministra Gospodarki z dnia 30.07.2001 r. w sprawie warunków technicznych, jakim powinny odpowiadać sieci gazowe (Dz. U. Nr 97, poz. 1055 z dnia 11.09.2001r.);
 - ~~^{*)} Rozporządzeniem Ministra Przemysłu i Handlu z dnia 14 listopada 1995r. w sprawie warunków technicznych, jakim powinny odpowiadać sieci gazowe (Dz. U. 95.139.686).~~
6. W pasie o szerokości po: 0.5m od osi gazociągu nie wolno prowadzić robót ziemnych sprzętem mechanicznym zgodnie z Rozporządzeniem Ministra Infrastruktury z dnia 6 lutego 2003r. w sprawie bezpieczeństwa i higieny pracy podczas wykonywania robót budowlanych (Dz. U. Nr 47, poz. 401 z dnia 19.03.2003r);
7. Nie wyklucza się istnienia innych sieci gazowych niewskazanych na przedłożonych planach sytuacyjno-wysokościowych, które nie były zgłoszone do inwentaryzacji w Zakładzie Gazowniczym Wałbrzych, bądź nie zostały naniesione na plany przez firmę geodezyjną;
8. Ponadto informujemy, że sieci gazowe budowane we wcześniejszych latach z rur stalowych posadowione są na głębokości od 1,0 do 1,2m. Nowe sieci gazowe wykonane z polietylenu jak również stalowe posadowione są na następujących głębokościach:
 - minimalne przykrycie wynosi dla przyłączy – 0.6m;
 - dla gazociągów w terenie zabudowanym – 0.8m;
 - dla gazociągów poza terenem zabudowanym – 1.0m;
9. W wyniku prowadzonych robót nie może nastąpić znaczne wypłycenie, ani zagłębienie istniejących gazociągów. Istniejące studzienki na sieci gazowej należy podnieść do projektowanego poziomu drogi bądź chodnika;
10. W przypadku zmiany niwelety terenu zaprojektować i wykonać przełożenie gazociągów na właściwą głębokość, na własny koszt, po uprzednim uzyskaniu warunków technicznych w OZG Wałbrzych.
11. Każdorazowe odkrycie czynnej sieci gazowej należy przed zasypaniem zgłosić do ww. RDG ~~DOSPŚC~~^{*)}

Dolnośląska Spółka Gazownictwa sp. z o.o.
ul. Ziębicka 44, 50-507 Wrocław
Oddział Zakład Gazowniczy Wałbrzych

Dział Techniczny
ul. Kościuszki 1, 58-300 Wałbrzych
tel. 074 842 72 10, fax 074 842 46 14
NIP 899 24 64 378

^{*)} niepotrzebne skreślić
KRS 000042433 REGON 932848007

Pracownik ds. Technicznych

(podpis i pieczęć osoby upoważnionej)

ZA ZGODNOŚĆ Z ORYGINAŁEM
Wojciech Specyjak

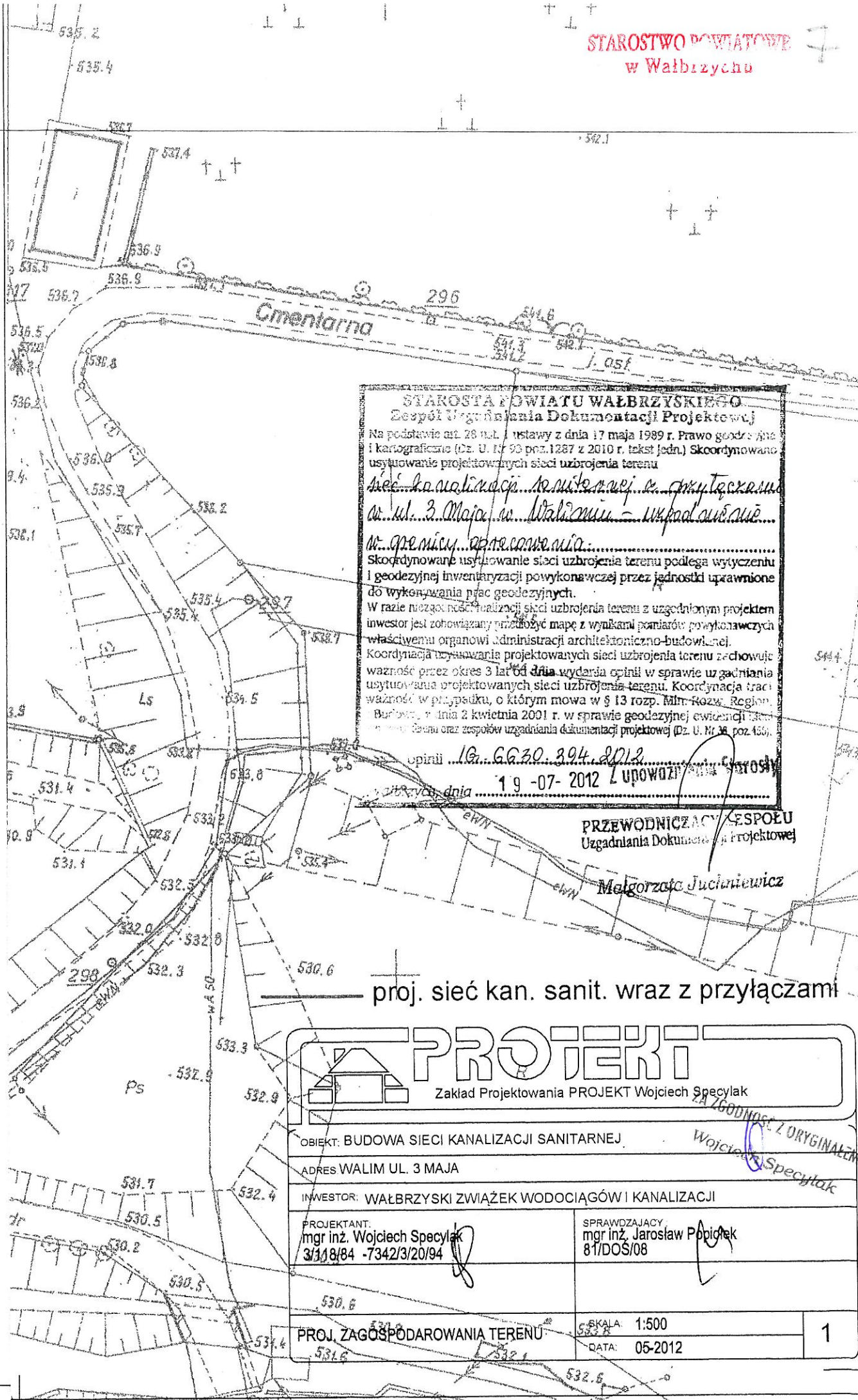
data: 2012.07.04

Załącznik nr 1 do protokołu nr: 384/2012

1. Wykonawca może przystąpić do robót w strefie sieci telekomunikacyjnej po uprzednim pisemnym powiadomieniu z 7-dniowym wyprzedzeniem. Powiadomienie winno zawierać nazwę i adres wykonawcy prac oraz telefon kontaktowy. Pismo należy kierować na adres:

Telekomunikacja Polska
Operacyjne Utrzymanie Sieci i Usług we Wrocławiu
Wydział Utrzymania Sieci
ul. Długa 60
w Wałbrzychu
tel. 74 842 28 90
fax. 74 843 40 02
2. Roboty budowlano – montażowe w obrębie sieci telekomunikacyjnej wykonywać zgodnie z normami i przepisami obowiązującymi w budownictwie łączności ręcznie i pod nadzorem upoważnionego przedstawiciela Telekomunikacji Polskiej S.A.;
3. W przypadku uszkodzenia sieci telefonicznej, wobec przedsiębiorstwa prowadzącego roboty ziemne, egzekwowane będzie wyrównanie szkody na podstawie kalkulacji powykonawczej oraz strat tytułem braku transmisji, sporządzonej przez Telekomunikację Polską S.A.;
4. Uwagi: *kable optotelekomunikacyjne ułożone w mrowidłach i kable telekomunikacyjne miejscowe doziemne, kanalizacje kablowa. Kable doziemne po zabezpieczeniu mrowi dwuosobowo*

KODOWA Z ORYGINAŁEM
Wojciech Specylak



STAROSTA POWIATU WAŁBRZYSKIEGO
Zespół Uzgadniania Dokumentacji Projektowej

Na podstawie art. 28 ust. 1 ustawy z dnia 17 maja 1989 r. Prawo geodezyjne i kartograficzne (Dz. U. Nr 93 poz. 1287 z 2010 r. tekst jedn.) Skoordinowano usytuowanie projektowanych sieci uzbrojenia terenu

nie ma możliwości realizacji z uwagi na brak miejsca w ul. 3 Maja w Wałbrzychu - ukończono

W. Gremięć, architekt

Skoordinowane usytuowanie sieci uzbrojenia terenu podlega wytyczeniu i geodezyjnej inwentaryzacji powykonawczej przez jednostki uprawnione do wykonywania prac geodezyjnych.

W razie niezgodności realizacji sieci uzbrojenia terenu z uzgodnionym projektem inwestor jest zobowiązany przedłożyć mapę z wynikami pomiarów powykonawczych właściwemu organowi Administracji architektoniczno-budowlanej.

Koordinacja usytuowania projektowanych sieci uzbrojenia terenu zachowuje ważność przez okres 3 lat od dnia wydania opinii w sprawie uzgadniania usytuowania projektowanych sieci uzbrojenia terenu. Koordinacja traci ważność w przypadku, o którym mowa w § 13 rozp. Min. Rozw. Region. Budow. z dnia 2 kwietnia 2001 r. w sprawie geodezyjnej ewidencji i planów miejscowych oraz zespołów uzgadniania dokumentacji projektowej (Dz. U. Nr 36 poz. 456).

opinił ... *IG. GG.30.394.2012* ...

19-07-2012 z upoważnienia Starosty

PRZEWODNICZĄCY ZESPOŁU
Uzgadniania Dokumentacji Projektowej

Małgorzata Jucianiewicz

proj. sieć kan. sanit. wraz z przyłączami

Zakład Projektowania PROJEKT Wojciech Specylak	
OBIEKT: BUDOWA SIECI KANALIZACJI SANITARNEJ	
ADRES: WALIM UL. 3 MAJA	
INWESTOR: WAŁBRZYSKI ZWIĄZEK WODOCIĄGÓW I KANALIZACJI	
PROJEKTANT: mgr inż. Wojciech Specylak 31/18/84 - 7342/3/20/94	SPRAWDZAJĄCY: mgr inż. Jarosław Popielek 81/DOS/08
PROJ. ZAGOSPODAROWANIA TERENU	
SKALA: 1:500	1
DATA: 05-2012	

STAROSTWO POWIATOWE
w Wałbrzychu

STAROSTWO POWIATOWE WAŁBRZYSKIEGO
Wydział Geodezji i Dokumentacji Projektowej

Najwyższe organu powiatu w Wałbrzychu z dnia 17 maja 1989 r. Prawo geodezyjne
z dnia 17 maja 1989 r. (tekst jedn.) Skoordinowano
projektowanie i wykonanie projektowanych sieci uzbrojenia terenu

Mr. Andrzej... w ul. 3 Maja w Wałbrzychu - przedmiotnie
Wzrostu... opł. 1000000

Skoordinowane użytkowanie sieci uzbrojenia terenu polega wyłącznie
na geodezyjnej inwentaryzacji powykonawczej przez jednostki i paragraf
do wykonywania prac geodezyjnych.

W razie niezgodności realizacji sieci uzbrojenia terenu z uzgodnionym projektem
inwestor jest zobowiązany przedłożyć mapę z wynikami pomiarów powykonawczych
właściwemu organowi administracji architektoniczno-budowlanej.

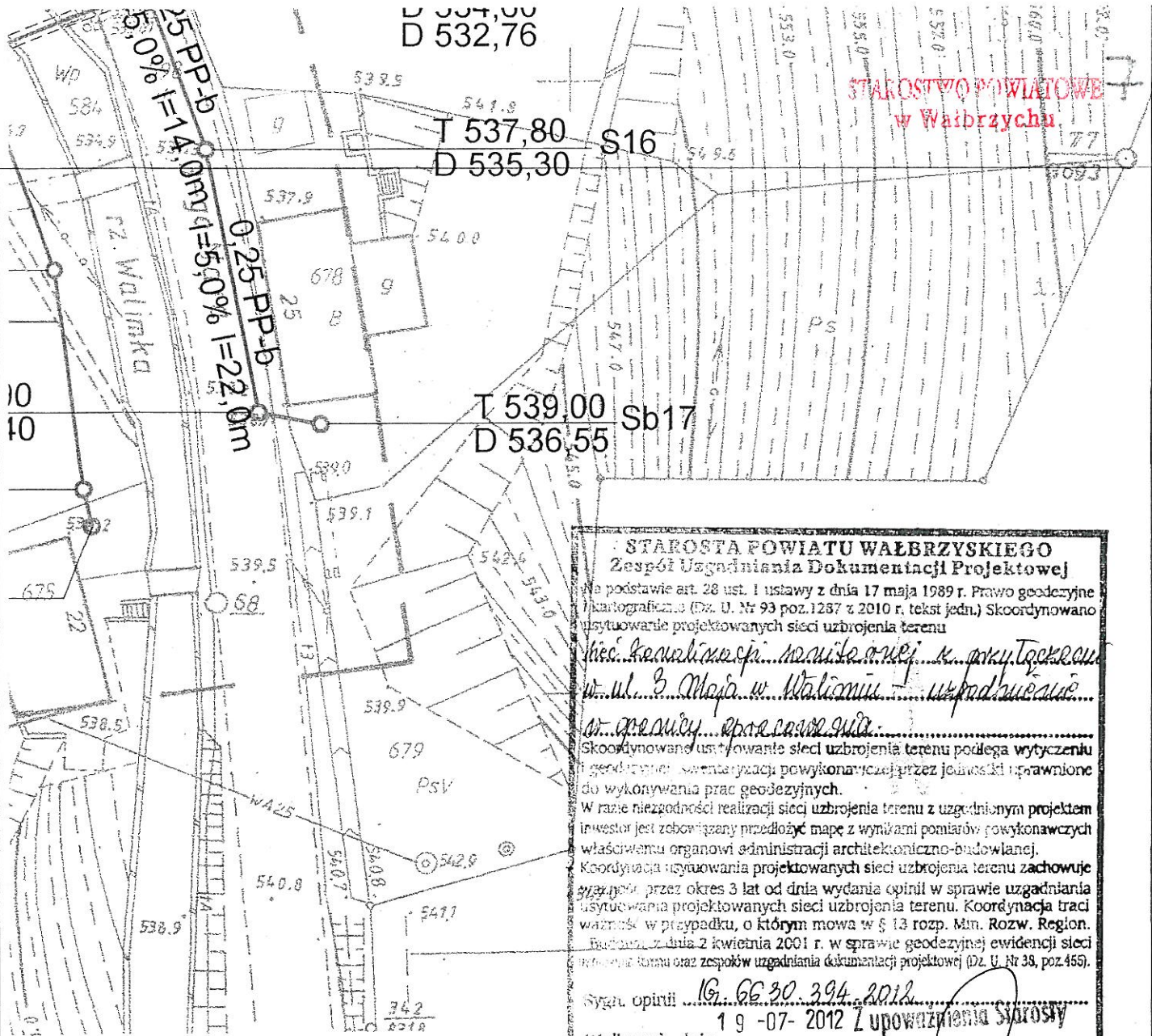
Koordinacja użytkowania projektowanych sieci uzbrojenia terenu zachowuje
ważność przez okres 3 lat od dnia wydania opinii w sprawie uzgodnienia
użytkowania projektowanych sieci uzbrojenia terenu. Koordinacja traci
ważność w przypadku, o którym mowa w § 13 rozp. Min. Rozw. Reg.
i Budown. z dnia 2 kwietnia 2001 r. w sprawie geodezyjnej ewidencji
użytkowania terenu oraz sposobu uzgadniania dokumentacji projektowej Dz. Urz. poz. 1045/04

Sygn. opinii: **IG. 6630.394.2012** / Upoważnienia: **Sygn. 1045/04**
Wałbrzych, dnia **19-07-2012** PRZEWODNICZĄCY ZESTOŁU
Urząd Geodezji i Dokumentacji Projektowej

Małgorzata Juchniewicz

proj. sieć kan. sanit. wraz z przyłączami

PROJEKT	
Zakład Projektowania PROJEKT Wojciech Specylak	
OBJEKT: BUDOWA SIĘCI KANALIZACJI SANITARNEJ	
ADRES: WALIM UL. 3 MAJA	
INWESTOR: WAŁBRZYSKI ZWIĄZEK WODOCIĄGÓW I KANALIZACJI	
PROJEKTANT: mgr inż. Wojciech Specylak 3/118/84 - 7342/3/20/94	SPRAWDZAJĄCY: mgr inż. Jarosław Popiołek 81/DOS/08
PROJ. ZAGOSPODAROWANIA TERENU	
SKALA: 1:500	PS 2
DATA: 05-2012	



STAROSTA POWIATU WAŁBRZYSKIEGO
Zespół Uzgadniania Dokumentacji Projektowej

Na podstawie art. 28 ust. 1 ustawy z dnia 17 maja 1989 r. Prawo geodezyjne i kartograficzne (Dz. U. Nr 93 poz. 1237 z 2010 r. tekst jedn.) Skoordynowano i wytyczono projektowanych sieci uzbrojenia terenu

linię kanalizacyjną wraz z przyłączami w ul. 3 Maja w Walimiu - uzgodnienie

W. Juchniewicz, Przewodnicząca

Skoordynowane użytkownika sieci uzbrojenia terenu podlega wytyczeniu i geodezyjnej ewidencji powykonawczej przez jednostki uprawnione do wykonywania prac geodezyjnych.

W razie niezapewy realizacji sieci uzbrojenia terenu z uzgodnionym projektem inwestor jest zobowiązany przedłożyć mapę z wynikami pomiarów powykonawczych właściwemu organowi administracji architektoniczno-budowlanej.

Koordynacja użytkownika projektowanych sieci uzbrojenia terenu zachowuje ważność przez okres 3 lat od dnia wydania opinii w sprawie uzgadniania użytkownika projektowanych sieci uzbrojenia terenu. Koordynacja traci ważność w przypadku, o którym mowa w § 13 rozp. Min. Rozw. Region.

Wydane z dnia 2 kwietnia 2001 r. w sprawie geodezyjnej ewidencji sieci uzbrojenia terenu oraz zespołów uzgadniania dokumentacji projektowej (Dz. U. Nr 38, poz. 455).

Sygn. opinii **IG. 66.30.394.2012**
19-07-2012 z upoważnienia Starosty
Wałbrzych, dnia

MAPA DO CELÓW PROJEKTOWYCH

Kancelaryjne zgłoszenia pracy geodezyjnej		Nr dz. 5584/12, KERO 82-66/12
Nazwa miejscowości		Walim
Widencyjna	Identyfikator	022108_2
	Nazwa	Walim
Inweyjny	Identyfikator	0009
	Nazwa	Walim
Ki		598.6734 m
du	prostokątnych płaskich	
	układ wysokości	
granic obszaru, który był przedmiotem aktualizacji o służebnościach gruntowych mających wpływ na wanie gruntów, zlokalizowanych w granicach ci inwestycji		
Ładatkowe		
wania mapy		

PRZEWODNICZĄCA ZESPOŁU
Uzgadniania Dokumentacji Projektowej

Małgorzata Juchniewicz

ZA ZGODNOŚĆ Z ORYGINAŁEM
Wojciech Spęcyłak

proj. sieć kan. sanit. wraz z przyłączami

PROJEKT

Kronsztaut 36 Zakład Projektowania PROJEKT Wojciech Spęcyłak

OBIEKT: BUDOWA SIECI KANALIZACJI SANITARNEJ

ADRES: WALIM UL. 3 MAJA

INWESTOR: WAŁBRZYSKI ZWIĄZEK WODOCIĄGÓW I KANALIZACJI

PROJEKTANT: mgr inż. Wojciech Spęcyłak
3/118/84-7342/3/2012

SPRAWDZAJĄCY: mgr inż. Jarosław Popielek
87/DOS/08

21.05.2012r

"GEOPOMBA"
USŁUGI GEODEZYJNO-KARTOGRAFICZNE
mgr inż. Andrzej Majchrzak

PROJ. ZAGOSPODAROWANIA TERENU

SKALA 1:500
DATA 05-2012

3

ZAWARTOŚĆ OPRACOWANIA

STAROSTWO POWIATOWE
w Wałbrzychu

A. Opis techniczny

B. Wytyczne do planu BIOZ

C. Rysunki.

- | | |
|--|-------------------|
| 1. Projekt zagospodarowania terenu | skala 1 : 500 |
| 2. Projekt zagospodarowania terenu | skala 1 : 500 |
| 3. Projekt zagospodarowania terenu | skala 1 : 500 |
| 4. Profil sieci kanalizacji sanitarnej | skala 1 : 100/500 |
| 5. Profil sieci kanalizacji sanitarnej | skala 1 : 100/500 |
| 6. Profil sieci kanalizacji sanitarnej | skala 1 : 100/500 |

OPIS TECHNICZNY

do projektu budowlanego kanalizacji sanitarnej w ul. 3 Maja w Walimiu

1. Podstawa prawna opracowania

- 1.1 Zlecenie Inwestora
- 1.2 Uzgodnienia lokalizacyjne
- 1.2 Mapy sytuacyjno-wysokościowe do celów projektowych.

2. Założenia ogólne

Zaprojektowano ciąg sieci grawitacyjnych odprowadzających ścieki do istniejącego kolektora grawitacyjnego DN400 oraz DN160.

Zgodnie z obowiązującymi normatywami przyjęto średni zrzut ścieków w wysokości 200 l/d na mieszkańca, zaś współczynnik nierównomierności dobowej w wysokości 1,5. Przy ilości mieszkańców 100 osób, całkowita ilość ścieków wynosi :

- średnio w ciągu doby 20 m3/dobę,
- maksymalnie w ciągu doby 30 m3/dobę.

Przy doborze średnicy przewodu na odcinku włączanym do kanału DN400 uwzględniono docelowe włączenie kanalizacji miejscowości Rzeczką.

3. Opis stanu istniejącego

Budynki zlokalizowane w rejonie zainwestowania posiadają bezodpływowe zbiorniki ścieków. Mając na uwadze wygodę mieszkańców oraz względy ochrony środowiska inwestor podjął decyzję o budowie sieci kanalizacji sanitarnej odprowadzającej ścieki do oczyszczalni.

4. Sieć kanalizacji sanitarnej

Kanalizację grawitacyjną należy wykonać z rur z tworzywa sztucznego PP-b z polipropylenu. Na projektowanej sieci przewidziano studzienki rewizyjne $\phi 1000$ z kręgów betonowych. Kręgi wykonać z betonu B45, o szczelności W8 i mrozoodporności F150. Wszystkie studzienki w terenie zielonym należy wyposażyć we włazy typu lekkiego, poza nim we włazy typu ciężkiego z wypełnieniem betonowym. Przejście rurociągu PP do studni betonowych zaopatrzyć w przejścia szczelne tulejowe skośne i przelotowe. Studnie betonowe $\phi 1000$ izolować przeciwwilgociowo.

Sieć kanalizacji sanitarnej układać na głębokości wg rysunków profili.

Długość projektowanej sieci wynosi :

Kanał DN 250	551,6 m
Kanał DN 200	261,0 m

4.1. Opis trasy sieci kanalizacyjnej

Kanał sanitarny wzdłuż ulicy 3 Maja zlokalizowany został w pasie drogi powiatowej nr 3356D. Przyłącza zostały wyprowadzone na tereny przyłączanych budynków.

4.2. System kanalizacji zewnętrznej z PP

Charakterystyka systemu:

- rury kanalizacji grawitacyjnej z PP-b **spełniające wymagania PN-EN 1852** (m in. - materiał rury ma potwierdzoną w teście 1000 godzinnym odporność na ciśnienie wewnętrzne (powyższe potwierdza trwałość rur na poziomie 100 lat)
- kształtki kanalizacji grawitacyjnej z PP tego samego producenta co rury, spełniające wymagania PN-EN 1852
- rury i kształtki przeznaczone do zabudowy pod konstrukcjami budowli (w tym pod drogami) oznaczone symbolem obszaru zastosowania **UD**.
- odporność chemiczna uszczelnień zgodna z ISO/TR 7620

- STAROSTWO POWIATOWE
w Wałbrzychu
- uszczelki zgodne z normą zharmonizowaną PN-EN 681-1 posiadające znakowanie CE, do zastosowania w systemach kanalizacyjnych oznaczone symbolami WC,
 - system posiadający aprobatę IBDiM
 - możliwość zakupu kompletnego systemu od jednego producenta
 - zaleca się, by producent posiadał certyfikaty ISO 9001 i ISO 14001

Studnie rewizyjne

Żelbetowe, prefabrykowane, o średnicy 1000 mm, z **betonu klasy B45** o współczynniku wodoprzepuszczalności W8, z uszczelką.

Wymaga się wykonania kinet we wszystkich studniach na etapie prefabrykacji kręgów.

Stopnie zlazowe w studniach betonowych:

- mocowane w trakcie cyklu produkcyjnego kręgów, a nie po jego zakończeniu (tj. na etapie prefabrykacji kręgów). Nie dopuszcza się możliwości montażu stopni na jakiejkolwiek kołki rozporowe, kotwy itp.,
- z prętów stalowych w otulinie z tworzywa sztucznego (w układzie drabinkowym) lub z żeliwa.

Zwieńczenia studni

Zgodnie z instrukcjami producentów studni.

4.3. Likwidacja istniejących zbiorników bezodpływowych (szamb) i związanych z nimi przyłączy kanalizacyjnych.

Przewiduje się docelową całkowitą likwidację szamb poprzez wypompowanie zanieczyszczeń i zasypanie piaskiem.

Włączenie do kanalizacji oraz likwidacja szamba wykonane zostaną w terminie późniejszym przez przyłączanych do sieci.

4.4. Warunki posadowienia.

Według rozpoznania omawianego terenu oraz na podstawie wykonanych w tym rejonie prac geotechnicznych stwierdzono występowanie pospółki z kamieniami i głazami, na których zalegają nasypy niekontrolowane. W związku z tym w ciągach komunikacyjnych założono pełną wymianę gruntu pod projektowaną kanalizację.

4.5. Wytyczenie w terenie projektowanych ciągów kanalizacyjnych.

Wytyczenie osi przewodów w terenie prowadzić w nawiązaniu do istniejącej, lokalnej sieci wodociągowej, gazowej, telefonicznej i elektrycznej oraz trwałych elementów zagospodarowania terenu, nawiązać do układu ulic.

Należy zachować odległości kanałów od innych urządzeń:

- Przewód energetyczny 0,8 m
- Przewód telefoniczny 2,0 m
- Wodociąg 1,5 m
- Gazociąg 1,5 m
- Kable światłowodowe min. 3,0 m
- Słupy, linie napowietrzne energetyczne 1,5 m
- Budynki mieszkalne 3,0 m

Wytyczenie tras kolektora winno być wykonane przez organ służby geodezyjnej i potwierdzone wpisem do dziennika budowy.

4.6. Kolizje z istniejącym uzbrojeniem.

Sieć kanalizacji grawitacyjnej prowadzić w odległości 1,5 m od istniejącej sieci wodociągowej. W obrębie wykonywanych robót występują kable telefoniczne i energetyczne. Roboty w obrębie skrzyżowań i zbliżeń do istniejącego uzbrojenia wykonywać sposobem ręcznym. Przed przystąpieniem do robót ziemnych z odpowiednim wyprzedzeniem należy powiadomić użytkowników sieci o zamiarze przystąpienia do wykonywania robót. Wszystkie napotkane przewody podziemne na trasie wykonywanego wykopu, krzyżujące się lub biegnące równolegle z wykopem, należy zabezpieczyć przed uszkodzeniem, a w razie potrzeby podwiesić w sposób zapewniający ich eksploatację. Na odkrytych kablach energetycznych i telekomunikacyjnych przy skrzyżowaniu z przewodami kanalizacyjnymi zamontować na kablach osłony dwudzielne.

Należy zwrócić szczególną uwagę na sieci drenarskie. Każdorazowo przy przerwaniu drenażu należy go bezwzględnie naprawić.

4.7. Roboty ziemne.

Roboty ziemne pod projektowaną kanalizację należy wykonać jako wąskoprzestrzenne, oszalowane o szerokości dna 0,9 m, sposobem mechanicznym za pomocą koparki podsiębiernej z uzupełnieniem ręcznym w stosunku procentowym 70/30. W obrębie istniejącego uzbrojenia podziemnego oraz w rejonie zabudowy roboty należy wykonywać ręcznie pod nadzorem właściciela uzbrojenia zachowując jednocześnie warunki uzgodnień branżowych. Po wykonaniu robót teren, drogi i place należy przywrócić do stanu pierwotnego. Przejścia pod drogą o nawierzchni asfaltobetonowej wykonać metodą wykopu lub przecisku /przewiertu/ zgodnie z wymogami zarządcy drogi. W miejscu planowanego wykopu asfalt należy wyciąć za pomocą piły mechanicznej. Po ułożeniu rurociągu teren doprowadzić do stanu pierwotnego.

Całość kanalizacji wykonać na podbudowie żwirowej grubości 20 cm i wykonać obsypkę nad rurociągiem do wys. 20 cm ponad wierzch rury. Przewidziano wywóz nadmiaru ziemi w całości na odległość 10 km (miejsce składowania wskaże Inwestor). Prace wykonywać w wykopach odwodnionych.

4.8. Próba szczelności.

Przewody kanalizacyjne powinny być poddane w zakresie szczelności na eksfiltrację ścieków do gruntu i infiltrację wód gruntowych do kanału. Próby szczelności należy przeprowadzić zgodnie ze szczegółowymi wymaganiami podanymi w normie PN-92/B-10735 Kanalizacja. Przewody kanalizacyjne. Wymagania i badania przy odbiorze.

Odbiory sieci – próby szczelności częściowe i końcowe powinny być dokonywane komisyjnie przy udziale przedstawicieli wykonawcy, nadzoru inwestycyjnego i użytkownika tj. WPWiK Wałbrzych oraz potwierdzone właściwymi protokołami.

5. Przekroczenia dróg

Roboty kanalizacji w drogach gminnych przewidziano metodą wykopów otwartych.

Zasypanie wykopów w obrębie drogi może być realizowane tylko gruntem przepuszczalnym pochodzącym z wykopu lub dostarczonym na plac budowy. Grunt należy zagęszczać mechanicznie warstwami grubości 30 cm do wskaźnika zagęszczenia $Is=1$.

Odbudowę nawierzchni drogi należy wykonać poprzez ułożenie następujących warstw:

- warstwa ścieralna z betonu asfaltowego 0/12,8 h=5 cm
- podbudowa z betonu asfaltowego 0/31,5 h=7 cm
- podbudowa pomocnicza z kruszywa łamanego 0/63 h=20 cm
- podłoże gruntowe w wykopie przepuszczalne G1, E2=100 Mpa.

6. Odbiór kanalizacji sanitarnej

Poszczególne odcinki sieci należy poddać próbie szczelności na eksfiltrację ścieków do gruntu i infiltrację wód gruntowych do kanału zgodnie z PN-B-10735 "Kanalizacja. Przewody kanalizacyjne. Wymagania i badania przy odbiorze."

Przy dokonywaniu odbioru robót należy szczególną uwagę zwrócić na:

- sprawdzenie zgodności wykonanego kanału z dokumentacją,
- sprawdzenie prawidłowości wykonania robót ziemnych, a w szczególności podłoża, obsypki, zasypki, głębokości ułożenia,
- sprawdzenie prawidłowości montażu /kierunku, spadku, połączeń/,
- sprawdzenie prawidłowości wykonania studzienek.

7. Uwagi końcowe

Skład ścieków odprowadzanych do kanalizacji sanitarnej powinien odpowiadać wartościom wskaźników zanieczyszczenia określonym w Rozporządzeniu Ministra Infrastruktury z dnia 20 lipca 2002 /Dz. U. nr 129 poz. 1108/.

Wpięcie do istniejącej sieci należy wykonać pod nadzorem WPWiK Wałbrzych. Na etapie wykonawstwa należy zweryfikować rzędne studni, do których będą odprowadzane ścieki. Również odbiór prób szczelności sieci i przyłączy oraz odbiór prac zanikowych należy przeprowadzić w obecności przedstawiciela przedsiębiorstwa eksploatującego sieci.

Przed przekazaniem sieci do eksploatacji należy zlecić jednostce wykonawstwa geodezyjnego pomiar powykonawczy wykonanego rurociągu.

Prace sieci kanalizacji sanitarnej wykonać przy uwzględnieniu wytycznych zawartych w następujących normach :

PN-EN 752-1 Zewnętrzne systemy kanalizacyjne. Pojęcia ogólne i definicje.

PN-EN 476 Wymagania ogólne dotyczące elementów stosowanych w systemach kanalizacji grawitacyjnej.

PN-EN 1852 Systemy przewodowe z tworzyw sztucznych. Podziemne bezciśnieniowe systemy przewodowe z polipropylenu (PP) do odwadniania i kanalizacji. Wymagania dotyczące rur, kształtek i systemu.

PN-92/B-10729 Kanalizacja. Studzienki kanalizacyjne.

PN-EN 1671 Zewnętrzne systemy kanalizacji ciśnieniowej.

PN-B-10736 Roboty ziemne. Wykopy otwarte dla przewodów wodociągowych i kanalizacyjnych. Warunki techniczne wykonania.

Całość robót sieci wykonać zgodnie z wytycznymi producenta rur oraz zgodnie z "Warunkami technicznymi wykonania i odbioru robót budowlano-montażowych, cz.II Instalacje sanitarne i przemysłowe", wyd.III., oraz „Warunkami technicznymi wykonania i odbioru sieci kanalizacyjnych”, wyd. COBRTI INSTAL ZESZYT 9, Warszawa sierpień 2003.

W przypadku stwierdzenia na etapie wykonawstwa odstępstw od założeń przyjętych w projekcie należy powiadomić o tym projektanta, który w ramach nadzoru autorskiego dokona niezbędnych zmian i uzupełnień.

B. INFORMACJA DOTYCZĄCA BEZPIECZEŃSTWA I OCHRONY ZDROWIA

1. Zakres opracowania

Niniejsze opracowanie zawiera informacje dotyczące bezpieczeństwa i ochrony zdrowia na budowie sieci kanalizacji sanitarnej w ul. 3 Maja w Walimiu.

2. Opis istniejących obiektów budowlanych

Sieci zostały zaprojektowane wzdłuż istniejących ciągów drogowych w terenie o średnim zagęszczeniu w uzbrojenie podziemne. W części terenu zainwestowania występują przekroczenia dróg utwardzonych oraz rowów odwadniających.

3. Elementy zagospodarowania działki mogące stwarzać zagrożenie

Zagrożenie bezpieczeństwa i zdrowia ludzi wystąpi każdorazowo przy przekraczaniu przeszkód terenowych :

- cieków wodnych
- dróg.

Ponadto każdorazowe zbliżenie do istniejącego uzbrojenia terenu jest czynnikiem powodującym wzrost zagrożenia dla pracowników.

4. Przewidywane zagrożenia

Podczas realizacji robót budowlanych kolektora sanitarnego mogą wystąpić zagrożenia związane z następującymi rodzajami prac :

1. Wykonywanie wykopów
2. Umacnianie wykopów
3. Montaż wszystkich elementów kanału
4. Demontaż umocnienia i zasypywanie wykopów.

5. Instruktaż pracowników

Pracownicy powinni posiadać następujące rodzaje szkoleń w zakresie BHP

- wstępne
- podstawowe
- okresowe
- stanowiskowe

6. Środki zapobiegające niebezpieczeństwom

Wszyscy zatrudnieni pracownicy powinni posiadać :

- odpowiednie przeszkolenia w zakresie BHP
- badania lekarskie
- wymagane uprawnienia zawodowe

Każdy pracownik zobowiązany jest do używania kasku oraz innych środków ochrony indywidualnej, zabezpieczających przed skutkami zagrożeń, które zostały ustalone dla poszczególnych rodzajów prac.

Dodatkowo, celem zapobieżenia niebezpieczeństwom, należy stosować środki techniczne i organizacyjne :

- zapewnienie drogi transportowej
- właściwe wydzielenie i ogrodzenie wykopów
- właściwa obudowa wykopu wraz z wyjściami ewakuacyjnymi.