



III i

276

322

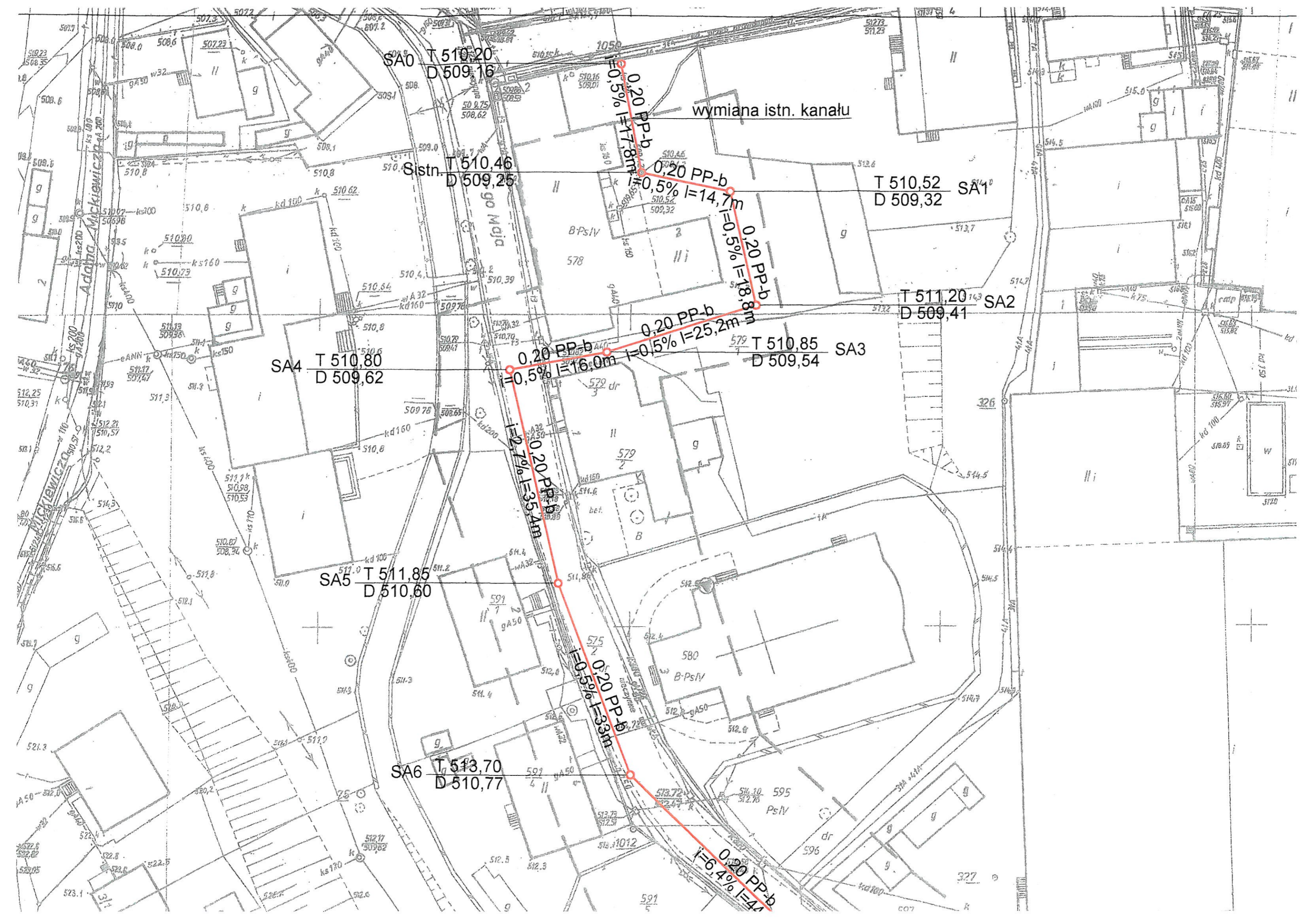
1000

316

1070

1069





SA0 T 510,20
D 509,16

wymiana istn. kanału

Sistn. T 510,46
D 509,25

T 510,52 SA1
D 509,32

T 511,20 SA2
D 509,41

SA4 T 510,80
D 509,62

0,20 PP-b
i=0,5% l=16,0m

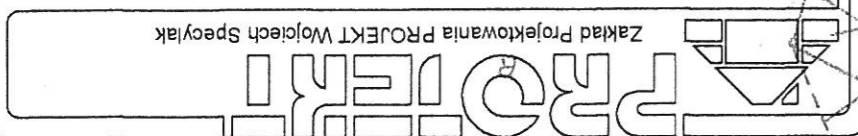
T 510,85 SA3
D 509,54

SA5 T 511,85
D 510,60

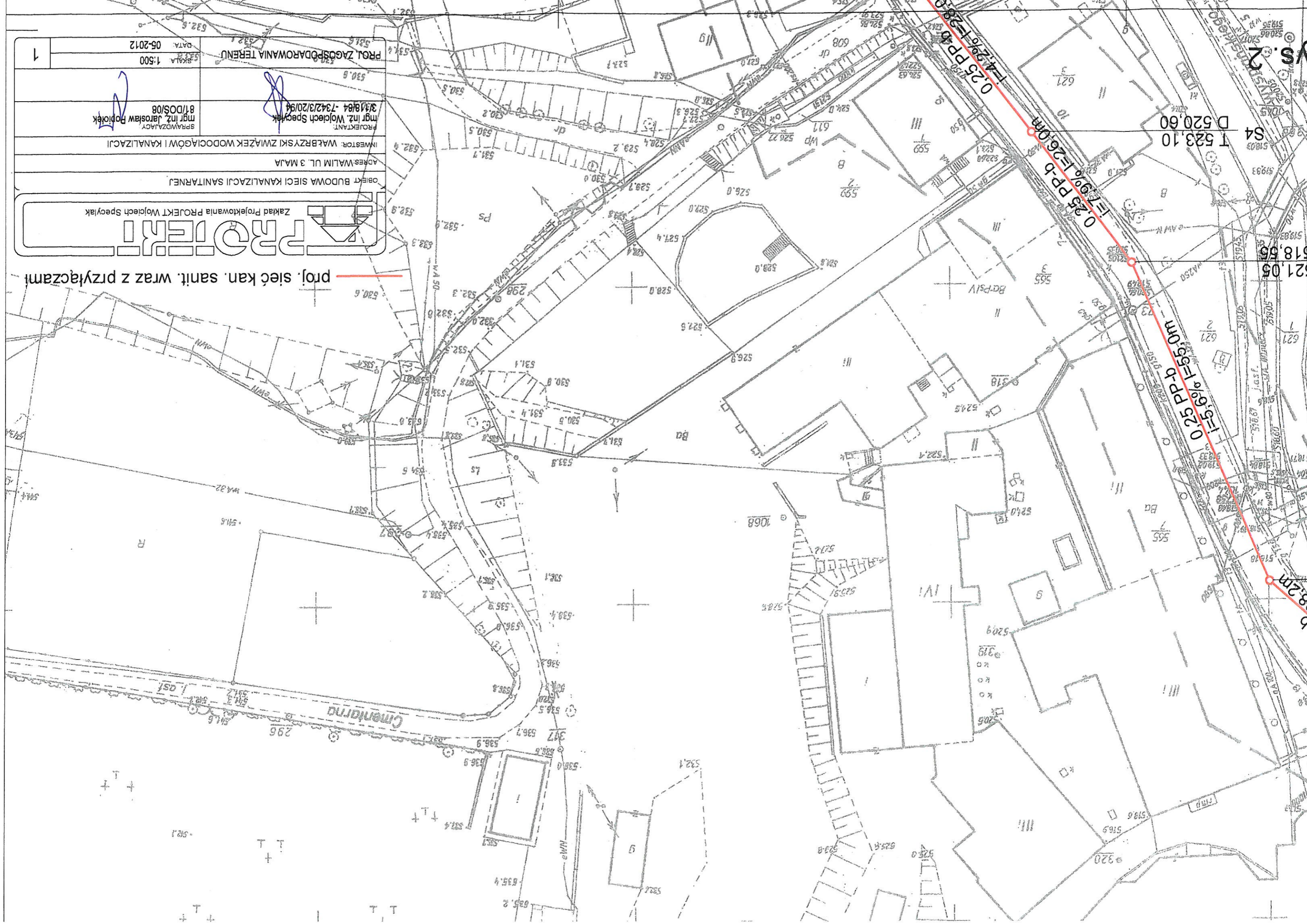
SA6 T 513,70
D 510,77

0,20 PP-b
i=0,5% l=33m

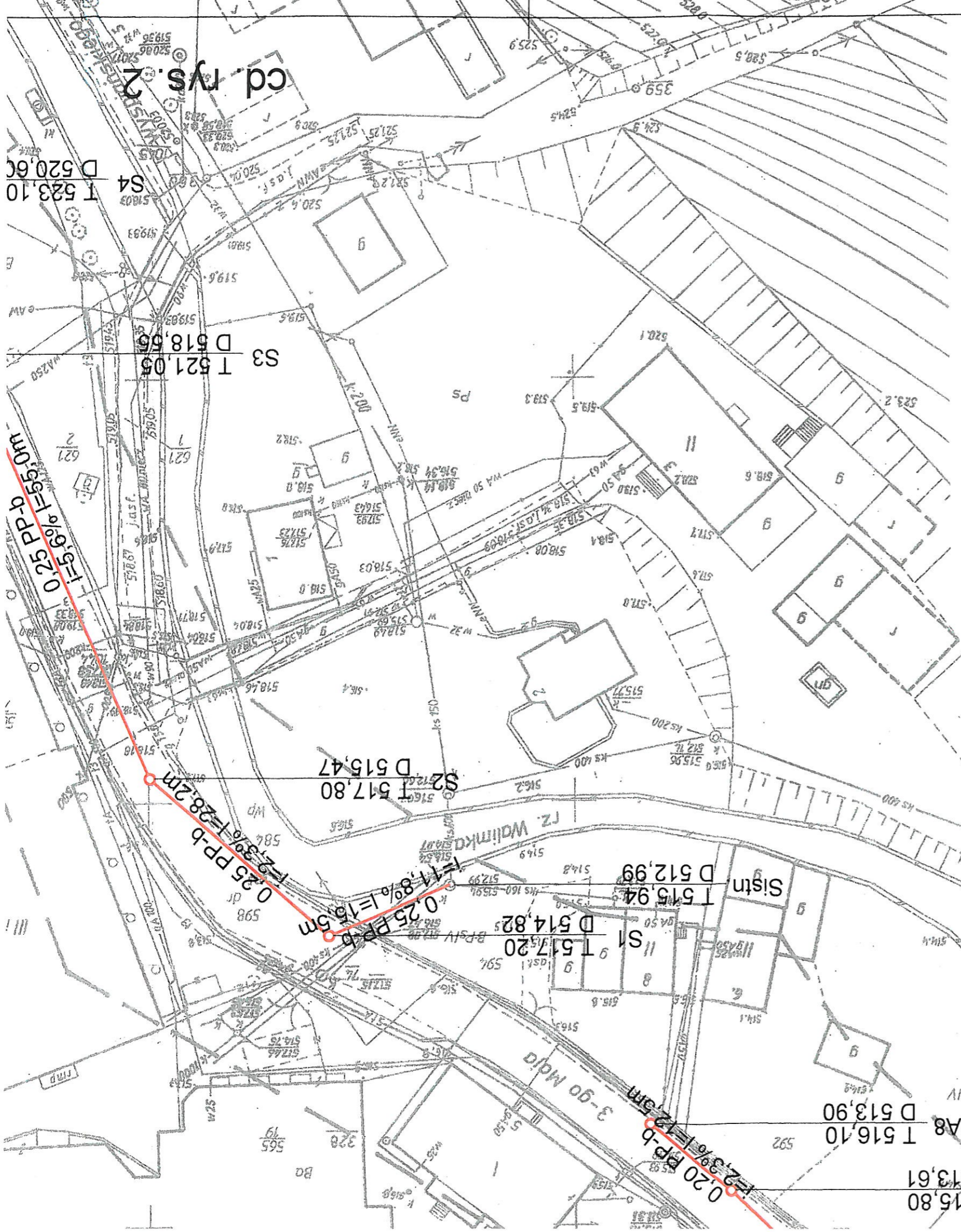
0,20 PP-b
i=6,4% l=44

1	SKALA 1:500	PROJ. ZAOPAROWANIA TERENU
	DATA 05-2012	
		OBIEKT: BUDOWA SIECI KANALIZACJI SANITARNEJ
Adres: WALIM UL. 3 MAJA		INWESTOR: WĄBRZYŃSKI ZWIĄZEK WODOCIĄGÓW I KANALIZACJI
PRACOWNIA: mgr inż. Jarosław Popiółek 8 I/DOS/08		PROJEKTANT: mgr inż. Wojciech Specyjak 3/18/84 - 7342/3/20/94
		DATA: 05-2012

proj. sieć kan. sanit. wraz z przyłączami



ys. 2
S4 T 523,10 D 520,60
521,05
518,55



MAPA DO CELÓW PROJEKTOWYCH

Nazwa miejscowości		Walim
Identyfikator		022108.2
Identyfikator		Walim
Identyfikator		0009
Nazwa		Walim
Identyfikator		1965
Układ wycofania		Kronzlati 86
granic obszaru, który był przedmiotem ekwilibracji		
szkielecie punktów, skalkulowanych w granicach		
of inwestycji		
Nie wyklucza się istnienia w terenie		
mapy nie wykazanych na niniejszej		
mapie urządzeń podziemnych, które		
nie były zainwentaryzowane lub		
o których brak jest informacji		
w historycznych branżowych		
warianty mapy		21.05.2012r.

Nr dz. 5584/12, KRPG 82-66/12

Nazwa miejscowości: Walim

Identyfikator: 022108.2

Identyfikator: 0009

Nazwa: Walim

Identyfikator: 1965

Układ wycofania: Kronzlati 86

granic obszaru, który był przedmiotem ekwilibracji

szkielecie punktów, skalkulowanych w granicach

of inwestycji

Nie wyklucza się istnienia w terenie

mapy nie wykazanych na niniejszej

mapie urządzeń podziemnych, które

nie były zainwentaryzowane lub

o których brak jest informacji

w historycznych branżowych

21.05.2012r.

Warianty mapy

Opracował geodeta:

GEODETA UPRAWNIONY
mgr inż. Marcin Majek
swiad. nr 1835 z dn. 14.12.2002r.
ul. Bogusławskiego 13/13, 58-301 Walim
tel. (71) 666 48-85

Wzrost: 178-24-97, Ciężar ciała: 62081 kg
ul. Kąkolowidego 11/6, 58-301 Walim
tel. 666 17 60 77, e-mail: wmarcin@wp.pl

GEOPOMAR
USŁUGI GEODEZYJNO-KARTOGRAFICZNE
mgr inż. Marcin Majek
ul. Kąkolowidego 11/6, 58-301 Walim
tel. 666 17 60 77, e-mail: wmarcin@wp.pl

Wzrost: 178-24-97, Ciężar ciała: 62081 kg
ul. Kąkolowidego 11/6, 58-301 Walim
tel. 666 17 60 77, e-mail: wmarcin@wp.pl

Wzrost: 178-24-97, Ciężar ciała: 62081 kg
ul. Kąkolowidego 11/6, 58-301 Walim
tel. 666 17 60 77, e-mail: wmarcin@wp.pl

cd. rys. 2

S4 T 523,10
D 520,60

S3 T 521,05
D 518,55

S2 T 517,80
D 515,47

S1 T 517,20
D 514,82

S1n T 515,94
D 512,99

S8 T 516,10
D 513,90

S7 T 515,80
D 513,61

0.20 PP-b
l=2,39%
l=2,20m

0.25 PP-b
l=1,8%
l=16,5m

0.25 PP-b
l=2,39%
l=28,2m

0.25 PP-b
l=5,0%
l=33,0m