





STAROSTA WAŁBRZYSKI  
Aleja Wyzwolenia 20-24  
58-300 WAŁBRZYCH

Województwo: **dolnośląskie**  
Powiat: **wałbrzyski**  
Jednostka ewidencyjna: **Walim [022108\_2]**

(nazwa organu wydającego dokument)

## WYPIS UPROSZCZONY Z REJESTRU GRUNTÓW

sporządzono dnia: 16.05.2012 10:32:17 według stanu na dzień: 16.05.2012 10:32:17

Obręb	Ark.	Nr działki	JR	Pow. [ha]	Nr KW lub inne dokumenty	Adres lub położenie	Identyfikator
Forma władania i udział		Osoba i adres					
Walim [Nr 0009]	10	<b>622</b>	G20	0.07	SW1W/00002640/1	Stanisława Wyspiańskiego 1	022108_2.0009.622
Identyfikator: 022108_2.0009.622							
wspólność ustawowa 1/1 właściciel	Kruk Andrzej (Edward, Anna) zam. ul. Tadeusza Kościuszki 27/9, 58-320 Walim Kruk Luiza Beata (Jerzy, Anna) zam. ul. Piastowska 11, 58-320 Walim						
Walim [Nr 0009]	11	<b>681</b>	G23	0.20	KW 2632	-	022108_2.0009.681
Identyfikator: 022108_2.0009.681							
1/1 właściciel	GMINA WALIM						
1/1 użytkownik wieczysty	Kaczan Janina (Wiktor, Maria) zam. ul. 3 Maja 23, 58-320 Walim						
Walim [Nr 0009]	11	<b>592</b>	G36	0.15	SW1W/00002622/9	ul. 3 Maja 6	022108_2.0009.592
Identyfikator: 022108_2.0009.592							
wspólność ustawowa właściciel	Łagowski Tadeusz Józef (Ludwik, Władysława) zam. ul. Spokojna 7/6, Jugów Łagowska Jadwiga Stanisława (Antoni, Jadwiga) zam. ul. Spokojna 7/6, Jugów						
Walim [Nr 0009]	11	<b>594</b>	G41	0.08	KW 12052	ul. 3 Maja 8	022108_2.0009.594
Identyfikator: 022108_2.0009.594							
1/1 właściciel	Rubka Zenon Józef (Kazimierz, Janina) zam. ul. 3 Maja 8/2, 58-320 Walim						
Walim [Nr 0009]	9	<b>580</b>	G59	0.20	SW1W/00018632/7	-	022108_2.0009.580
Identyfikator: 022108_2.0009.580							
1/1 właściciel	PARAFIA RZYMSKO-KATOLICKA PW. ŚW. BARBARY siedziba: ul. Kardynała Stefana Wyszyńskiego 6, 58-320 Walim						
Walim [Nr 0009]	11	<b>595</b>	G68	0.04	KW 45948	-	022108_2.0009.595
Identyfikator: 022108_2.0009.595							
1/1 właściciel	GMINA WALIM-GMINNY ZASÓB NIERUCHOMOŚCI						
- gospodarowanie zasobem nieruchomości	WÓJT GMINY WALIM siedziba: ul. Boczna 9, 58-320 Walim						
Walim [Nr 0009]	11	<b>674</b>	G124	0.04	KW 8487	ul. 3 Maja 18	022108_2.0009.674
Identyfikator: 022108_2.0009.674							
1/1 właściciel	Chmielewski Feliks (Jan, Zofia) zam. ul. 3 Maja 18, 58-320 Walim						
Walim [Nr 0009]	11	<b>618</b>	G149	0.13	SW1W/00014812/5	ul.3 Maja 14	022108_2.0009.618
Identyfikator: 022108_2.0009.618							
1/1 właściciel	Mochniej Kalina Maja (Piotr, Violetta) zam. ul. 9 Maja 12/1, 51-671 Wrocław koresp. ul. Wiejska 72, Michałkowa, 58-321 Jugowice						
Walim [Nr 0009]	11	<b>678</b>	G156	0.08	KW 2636	-	022108_2.0009.678
Identyfikator: 022108_2.0009.678							
- właściciel	Stawiak Tomasz (Grzegorz, Małgorzata) zam. ul. Strzegomska 234/7, Wrocław						

Obszar	Ark.	Nr działki	JR	Pow. [ha]	Nr KW lub inne dokumenty	Adres lub położenie	Identyfikator
Forma władania i udział	Osoba i adres						
Walim [Nr 0009]	11	<b>617/3</b>	G213	0.0263	SW1W/00022834/4	ul. 3 Maja 15A	022108_2.0009.617/3
Identyfikator: 022108_2.0009.617/3							
1/2 współwłaściciel	Szczęsny Radosław (Ryszard, Krystyna) zam. ul. Tadeusza Kościuszki 1/7, 58-320 Walim						
1/2 współwłaściciel	Wieczorek Mariola (Jerzy, Emilia) zam. ul. Adama Mickiewicza 5/12, 58-320 Walim						
Walim [Nr 0009]	11	<b>619/3</b>	G218	0.09	SW1W/00026291/3	-	022108_2.0009.619/3
Identyfikator: 022108_2.0009.619/3							
1/1 właściciel	GMINA WALIM-GMINNY ZASÓB NIERUCHOMOŚCI						
- gospodarowanie zasobem nieruchomości	WÓJT GMINY WALIM siedziba: ul. Boczna 9, 58-320 Walim						
Walim [Nr 0009]	11	<b>621/1</b>	G218	0.0266	SW1W/00026291/3	-	022108_2.0009.621/1
Identyfikator: 022108_2.0009.621/1							
1/1 właściciel	GMINA WALIM-GMINNY ZASÓB NIERUCHOMOŚCI						
- gospodarowanie zasobem nieruchomości	WÓJT GMINY WALIM siedziba: ul. Boczna 9, 58-320 Walim						
Walim [Nr 0009]	11	<b>621/2</b>	G218	0.0233	SW1W/00026291/3	-	022108_2.0009.621/2
Identyfikator: 022108_2.0009.621/2							
1/1 właściciel	GMINA WALIM-GMINNY ZASÓB NIERUCHOMOŚCI						
- gospodarowanie zasobem nieruchomości	WÓJT GMINY WALIM siedziba: ul. Boczna 9, 58-320 Walim						
Walim [Nr 0009]	11	<b>565/3</b>	G249	0.2025	SW1W/00024410/0	ul. 3 Maja 7	022108_2.0009.565/3
Identyfikator: 022108_2.0009.565/3							
1/1 właściciel	SKARB PAŃSTWA						
1/3 współużytkownik wieczysty do dnia 2089-12-05	Bartosiak Zygmunt (Jan, Marianna) zam. ul. 19 Stycznia 8, Konstantynów Łódzki						
2/3 współużytkownik wieczysty do dnia 2089-12-05	Maćkowiak Zygmunt (Wiesław, Małgorzata)						
Walim [Nr 0009]	11	<b>565/7</b>	G249	1.0090	SW1W/00024410/0	ul. 3 Maja 5A	022108_2.0009.565/7
Identyfikator: 022108_2.0009.565/7							
1/1 właściciel	SKARB PAŃSTWA						
1/3 współużytkownik wieczysty do dnia 2089-12-05	Bartosiak Zygmunt (Jan, Marianna) zam. ul. 19 Stycznia 8, Konstantynów Łódzki						
2/3 współużytkownik wieczysty do dnia 2089-12-05	Maćkowiak Zygmunt (Wiesław, Małgorzata)						
Walim [Nr 0009]	11	<b>599/1</b>	G280	0.0219	KW 30635	ul. 3 Maja 9	022108_2.0009.599/1
Identyfikator: 022108_2.0009.599/1							
1018/10000 współwłaściciel	GMINA WALIM-GMINNY ZASÓB NIERUCHOMOŚCI						
współność ustawowa 1964/10000 współwłaściciel	Kasprzak Józef (Andrzej, Stanisława) Kasprzak Maria (Piotr, Maria) zam. ul. 3 Maja 9/2, 58-320 Walim						
współność ustawowa 3341/10000 współwłaściciel	Kocjan Tadeusz (Adam, Marianna) zam. ul. 3 Maja 9/3, 58-320 Walim Kocjan Stanisława (Stanisław, Franciszka)						
1397/10000 współwłaściciel	Krzemińska Honorata Stanisława (Stefan, Zofia) zam. ul. 3 Maja 9/5, 58-320 Walim						
2280/10000 współwłaściciel	Wiśniowski Kazimierz (Henryk, Katarzyna) zam. ul. 3 Maja 9/1, 58-320 Walim						
-	WÓJT GMINY WALIM						

Obręb	Ark.	Nr działki	JR	Pow. [ha]	Nr KW lub inne dokumenty	Adres lub położenie	Identyfikator
Forma władania i udział		Osoba i adres					
gospodarowanie zasobem nieruchomości	siedziba: ul. Boczna 9, 58-320 Walim						
- administrator	ADMINISTRACJA BUDYNKÓW KOMUNALNYCH SPÓŁKA Z OGRANICZONĄ ODPOWIEDZIALNOŚCIĄ siedziba: ul. Długa 8, 58-320 Walim						

Walim [Nr 0009]	11	<b>683</b>	G281	0.38	KW 30634	ul. 3 Maja 17	022108_2.0009.683
Identyfikator: 022108_2.0009.683							
6773/10000 współwłaściciel	GMINA WALIM-GMINNY ZASÓB NIERUCHOMOŚCI						
2030/10000 współwłaściciel	Kohlschreiber Bożena Krystyna (Stanisław, Józefa) zam. ul. 3 Maja 17/6, 58-320 Walim						
1197/10000 współwłaściciel	Salata Zbigniew (Józef, Zofia) zam. ul. 3 Maja 17/3, 58-320 Walim						
- gospodarowanie zasobem nieruchomości	WÓJT GMINY WALIM siedziba: ul. Boczna 9, 58-320 Walim						
- administrator	ADMINISTRACJA BUDYNKÓW KOMUNALNYCH SPÓŁKA Z OGRANICZONĄ ODPOWIEDZIALNOŚCIĄ siedziba: ul. Długa 8, 58-320 Walim						

Walim [Nr 0009]	11	<b>619/1</b>	G283	0.0827	KW 30296	ul. 3 Maja 12	022108_2.0009.619/1
Identyfikator: 022108_2.0009.619/1							
2300/10000 współwłaściciel	Krząć Alfreda (Paweł, Eleonora) zam. ul. 3 Maja 12/4, 58-320 Walim						
wspólność ustawowa 2560/10000 współwłaściciel	Leletko Grzegorz Władysław (Władysław, Maria) zam. Łabowa 88 Leletko Dorota Jadwiga (Ryszard, Barbara) zam. Łabowa 88						
wspólność ustawowa 2810/10000 współwłaściciel	Miś Grzegorz Piotr (Maksymilian, Teresa) zam. ul. Tadeusza Kościuszki 39/4, 58-320 Walim Miś Jolanta (Jan, Kazimiera) zam. ul. Tadeusza Kościuszki 39/4, 58-320 Walim						
wspólność ustawowa 2330/10000 współwłaściciel	Pacyniak Marian Aleksander (Marian, Anna) zam. ul. 3 Maja 12/2, 58-320 Walim Pacyniak Helena (Władysław, Maria) zam. ul. 3 Maja 12/2, 58-320 Walim						

Walim [Nr 0009]	11	<b>609/2</b>	G296	0.1181	SW1W/00031469/0	ul. 3 Maja 11	022108_2.0009.609/2
Identyfikator: 022108_2.0009.609/2							
6308/10000 współwłaściciel	GMINA WALIM-GMINNY ZASÓB NIERUCHOMOŚCI						
2046/10000 współwłaściciel	Krząć Eugenia (Konstanty, Maria) zam. ul. 3 Maja 11/1, 58-320 Walim						
wspólność ustawowa 1646/10000 współwłaściciel	Zuzak Eugeniusz (Henryk, Zofia) zam. ul. 3 Maja 11/4, 58-320 Walim Zuzak Maria (Michał, Helena) zam. ul. 3 Maja 11/4, 58-320 Walim						
- gospodarowanie zasobem nieruchomości	WÓJT GMINY WALIM siedziba: ul. Boczna 9, 58-320 Walim						
- administrator	ADMINISTRACJA BUDYNKÓW KOMUNALNYCH SPÓŁKA Z OGRANICZONĄ ODPOWIEDZIALNOŚCIĄ siedziba: ul. Długa 8, 58-320 Walim						

Walim [Nr 0009]	9	<b>579/2</b>	G398	0.0671	SW1W/00032813/4	ul. 3 Maja 1	022108_2.0009.579/2
Identyfikator: 022108_2.0009.579/2							
6823/10000 współwłaściciel	GMINA WALIM-GMINNY ZASÓB NIERUCHOMOŚCI						
1768/10000 współwłaściciel	Paterek Wacław Bogdan (Wacław, Teresa) zam. ul. Kardynała Stefana Wyszyńskiego 26/4, 58-320 Walim						
wspólność ustawowa 1409/10000 współwłaściciel	Paterek Wacław Bogdan (Wacław, Teresa) zam. ul. Kardynała Stefana Wyszyńskiego 26/4, 58-320 Walim Paterek Ewa (Franciszek, Ludwika) zam. ul. Kardynała Stefana Wyszyńskiego 26/4, 58-320 Walim						
- gospodarowanie zasobem nieruchomości	WÓJT GMINY WALIM siedziba: ul. Boczna 9, 58-320 Walim						
- administrator	ADMINISTRACJA BUDYNKÓW KOMUNALNYCH SPÓŁKA Z OGRANICZONĄ ODPOWIEDZIALNOŚCIĄ siedziba: ul. Długa 8, 58-320 Walim						

Walim [Nr 0009]	11	<b>671</b>	G506	0.32	SW1W/00023962/7	-	022108_2.0009.671
Identyfikator: 022108_2.0009.671							
1/1	GMINA WALIM						

Obręb	Ark.	Nr działki	JR	Pow. [ha]	Nr KW lub inne dokumenty	Adres lub położenie	Identyfikator
Forma władania i udział		Osoba i adres					
właściciel							
1/1 użytkownik wieczysty do dnia 2094-12-05		Myśliński Grzegorz Mariusz (Jerzy, Lucyna) zam. ul. Stanisława Wyspiańskiego 9, 58-320 Walim					

Walim [Nr 0009]	11	<b>565/19</b>	G514	0.3786	SW1W/00036703/8	przy ul. Tadeusza Kościuszki	022108_2.0009.565/19
Identyfikator: 022108_2.0009.565/19							
1/1 właściciel		SKARB PAŃSTWA					
1/3 współużytkownik wieczysty do dnia 2089-12-05		Bartosiański Zygmunt (Jan, Marianna) zam. ul. 19 Stycznia 8, Konstantynów Łódzki					
2/3 współużytkownik wieczysty do dnia 2089-12-05		Kohlschreiber Tomasz Henryk (Andrzej, Bożena) zam. ul. 3 Maja 17/6, 58-320 Walim					

Walim [Nr 0009]	11	<b>617/1</b>	G567	0.0410	KW 470066	ul. 3 Maja 15	022108_2.0009.617/1
Identyfikator: 022108_2.0009.617/1							
7812/10000 współwłaściciel		GMINA WALIM-GMINNY ZASÓB NIERUCHOMOŚCI					
wspólność ustawowa 1195/10000 współwłaściciel		Rembisz Józef (Tomasz, Jadwiga) zam. ul. 3 Maja 15/6, 58-320 Walim Rembisz Aniela (Stanisław, Aniela) zam. ul. 3 Maja 15/6, 58-320 Walim					
wspólność ustawowa 993/10000 współwłaściciel		Rembisz Józef (Tomasz, Jadwiga) zam. ul. 3 Maja 15/6, 58-320 Walim Rembisz Aniela (Stanisław, Aniela) zam. ul. 3 Maja 15/6, 58-320 Walim					
- gospodarowanie zasobem nieruchomości		WÓJT GMINY WALIM siedziba: ul. Boczna 9, 58-320 Walim					
- administrator		ADMINISTRACJA BUDYNKÓW KOMUNALNYCH SPÓŁKA Z OGRANICZONĄ ODPOWIEDZIALNOŚCIĄ siedziba: ul. Długa 8, 58-320 Walim					

Walim [Nr 0009]	11	<b>591/4</b>	G570	0.0873	SW1W/00044953/4	ul. 3 Maja 4	022108_2.0009.591/4
Identyfikator: 022108_2.0009.591/4							
5070/10000 współwłaściciel		GMINA WALIM-GMINNY ZASÓB NIERUCHOMOŚCI					
współwłasność łączna 2120/10000 współwłaściciel		Juszczak Justyna Teresa (Piotr, Barbara) zam. ul. Wojska Polskiego 53/46, Oleśnica, 56-400 Oleśnica Śląska Wiłkowski Bartłomiej (Edward, Helena) zam. ul. Boczna 10/1, 58-320 Walim					
1714/10000 współwłaściciel		Bojanko Anna Krystyna (Józef, Maria) zam. ul. 3 Maja 1/3, 58-320 Walim					
wspólność ustawowa 1096/10000 współwłaściciel		Kowalski Bogusław Kazimierz (Jan, Władysława) zam. ul. 3 Maja 4/1, 58-320 Walim Kowalska Stanisława (Gabriel, Julia) zam. ul. 3 Maja 4/1, 58-320 Walim					
- gospodarowanie zasobem nieruchomości		WÓJT GMINY WALIM siedziba: ul. Boczna 9, 58-320 Walim					
- administrator		ADMINISTRACJA BUDYNKÓW KOMUNALNYCH SPÓŁKA Z OGRANICZONĄ ODPOWIEDZIALNOŚCIĄ siedziba: ul. Długa 8, 58-320 Walim					

Walim [Nr 0009]	11	<b>591/5</b>	G577	0.0479	KW 44957	-	022108_2.0009.591/5
Identyfikator: 022108_2.0009.591/5							
1/1 właściciel		GMINA WALIM-GMINNY ZASÓB NIERUCHOMOŚCI					
- gospodarowanie zasobem nieruchomości		WÓJT GMINY WALIM siedziba: ul. Boczna 9, 58-320 Walim					

Walim [Nr 0009]	11	<b>591/1</b>	G578	0.0882	KW 44955	ul. 3 Maja 2	022108_2.0009.591/1
Identyfikator: 022108_2.0009.591/1							
1/1 właściciel		GMINA WALIM-GMINNY ZASÓB NIERUCHOMOŚCI					
- gospodarowanie zasobem nieruchomości		WÓJT GMINY WALIM siedziba: ul. Boczna 9, 58-320 Walim					
- administrator		ADMINISTRACJA BUDYNKÓW KOMUNALNYCH SPÓŁKA Z OGRANICZONĄ ODPOWIEDZIALNOŚCIĄ siedziba: ul. Długa 8, 58-320 Walim					

Obszar	Ark.	Nr działki	JR	Pow. [ha]	Nr KW lub inne dokumenty	Adres lub położenie	Identyfikator
Forma władania i udział		Osoba i adres					
Walim [Nr 0009]	10	<b>624/3</b>	G638	0.15	SW1W/00058206/4	ul. Stanisława Wyspiańskiego 2	022108_2.0009.624/3
Identyfikator: 022108_2.0009.624/3							
wspólność ustawowa 1/1 właściciel	Sobala Sławomir Tomasz (Antoni, Henryka) zam. ul. Bernarda Belotta Canaletta 3, 51-650 Wrocław Leopolska-Sobala Dorota Ewa (Andrzej, Władysława) zam. ul. Bernarda Belotta Canaletta 3, 51-650 Wrocław						
Walim [Nr 0009]	2.7-9.11	<b>584</b>	G654	1.50	SW1W/00060754/7	Potok Walimka	022108_2.0009.584
Identyfikator: 022108_2.0009.584							
1/1 właściciel	SKARB PAŃSTWA						
- zarządca trwały	REGIONALNY ZARZĄD GOSPODARKI WODNEJ WE WROCŁAWIU koresp. ul. Cypriana Kamila Norwida 34, 50-950 WROCŁAW						
Walim [Nr 0009]	2.11	<b>598</b>	G655	1.89	SW1W/00072028/6	droga powiatowa Nr 3356D	022108_2.0009.598
Identyfikator: 022108_2.0009.598							
1/1 właściciel	POWIAT WAŁBRZYSKI						
- zarządca trwały	ZARZĄD POWIATU WAŁBRZYSKIEGO siedziba: al. Wyzwolenia 20-24, 58-300 Wałbrzych						
Walim [Nr 0009]	11	<b>617/2</b>	G759	0.0024	SW1W/00073359/2	ul. 3 Maja	022108_2.0009.617/2
Identyfikator: 022108_2.0009.617/2							
1/1 właściciel	GMINA WALIM-GMINNY ZASÓB NIERUCHOMOŚCI						
- gospodarowanie zasobem nieruchomości	WÓJT GMINY WALIM siedziba: ul. Boczna 9, 58-320 Walim						
Walim [Nr 0009]	11	<b>599/2</b>	G766	0.1681	SW1W/00073358/5	-	022108_2.0009.599/2
Identyfikator: 022108_2.0009.599/2							
1/1 właściciel	GMINA WALIM-GMINNY ZASÓB NIERUCHOMOŚCI						
- gospodarowanie zasobem nieruchomości	WÓJT GMINY WALIM siedziba: ul. Boczna 9, 58-320 Walim						
Walim [Nr 0009]	11	<b>673</b>	G774	0.46	SW1W/00073828/1	ul. 3 Maja 20	022108_2.0009.673
Identyfikator: 022108_2.0009.673							
1/1 właściciel	GMINA WALIM-GMINNY ZASÓB NIERUCHOMOŚCI						
- gospodarowanie zasobem nieruchomości	WÓJT GMINY WALIM siedziba: ul. Boczna 9, 58-320 Walim						
- administrator	ADMINISTRACJA BUDYNKÓW KOMUNALNYCH SPÓŁKA Z OGRANICZONĄ ODPOWIEDZIALNOŚCIĄ siedziba: ul. Długa 8, 58-320 Walim						
Walim [Nr 0009]	2	<b>692</b>	G789	0.05	SW1W/00073511/6	-	022108_2.0009.692
Identyfikator: 022108_2.0009.692							
1/1 właściciel	GMINA WALIM-GMINNY ZASÓB NIERUCHOMOŚCI						
- gospodarowanie zasobem nieruchomości	WÓJT GMINY WALIM siedziba: ul. Boczna 9, 58-320 Walim						
Walim [Nr 0009]	11	<b>616</b>	G793	0.68	SW1W/00074174/8	ul. 3 Maja 13	022108_2.0009.616
Identyfikator: 022108_2.0009.616							
1070/10000 współwłaściciel	Fyda Tomasz Krzysztof (Roman, Wioletta) zam. ul. 3 Maja 13, 58-320 Walim						
2678/10000 współwłaściciel	Fyda Wioletta Ewa (Bronisław, Zofia) zam. ul. 3 Maja 13, 58-320 Walim						
1157/10000 współwłaściciel	Kandziora Ewa Barbara (Stanisław, Maria) zam. ul. Długa 5B/1, 58-320 Walim						
1744/10000 współwłaściciel	Sikorski Jerzy (Kazimierz, Krystyna) zam. ul. Stefana Drzewieckiego 34/3, 54-129 Wrocław						
2071/10000 współwłaściciel	Sikorski Zbigniew (Kazimierz, Krystyna) zam. ul. 3 Maja 13, 58-320 Walim						

Obręb	Ark.	Nr działki	JR	Pow. [ha]	Nr KW lub inne dokumenty	Adres lub położenie	Identyfikator
Forma władania i udział		Osoba i adres					
1280/10000 współwłaściciel	Sikorski Zbigniew (Kazimierz, Krystyna) zam. ul. 3 Maja 13, 58-320 Walim						
Walim [Nr 0009]	10	<b>624/4</b>	G819	0.01	SW1W/00075378/5	ul. Stanisława Wyspiańskiego	022108_2.0009.624/4
Identyfikator: 022108_2.0009.624/4							
1/1 właściciel	GMINA WALIM-GMINNY ZASÓB NIERUCHOMOŚCI						
- gospodarowanie zasobem nieruchomości	WÓJT GMINY WALIM siedziba: ul. Boczna 9, 58-320 Walim						
Walim [Nr 0009]	11	<b>608</b>	G819	0.02	SW1W/00075378/5	-	022108_2.0009.608
Identyfikator: 022108_2.0009.608							
1/1 właściciel	GMINA WALIM-GMINNY ZASÓB NIERUCHOMOŚCI						
- gospodarowanie zasobem nieruchomości	WÓJT GMINY WALIM siedziba: ul. Boczna 9, 58-320 Walim						
Walim [Nr 0009]	2.11	<b>612</b>	G819	0.22	SW1W/00075378/5	-	022108_2.0009.612
Identyfikator: 022108_2.0009.612							
1/1 właściciel	GMINA WALIM-GMINNY ZASÓB NIERUCHOMOŚCI						
- gospodarowanie zasobem nieruchomości	WÓJT GMINY WALIM siedziba: ul. Boczna 9, 58-320 Walim						
Walim [Nr 0009]	9	<b>579/3</b>	G819	0.02	SW1W/00075378/5	-	022108_2.0009.579/3
Identyfikator: 022108_2.0009.579/3							
1/1 właściciel	GMINA WALIM-GMINNY ZASÓB NIERUCHOMOŚCI						
- gospodarowanie zasobem nieruchomości	WÓJT GMINY WALIM siedziba: ul. Boczna 9, 58-320 Walim						
Walim [Nr 0009]	9.11	<b>596</b>	G819	0.12	SW1W/00075378/5	-	022108_2.0009.596
Identyfikator: 022108_2.0009.596							
1/1 właściciel	GMINA WALIM-GMINNY ZASÓB NIERUCHOMOŚCI						
- gospodarowanie zasobem nieruchomości	WÓJT GMINY WALIM siedziba: ul. Boczna 9, 58-320 Walim						
Walim [Nr 0009]	11	<b>609/1</b>	G831	0.13	SW1W/00078253/4	ul. Warszawska 1	022108_2.0009.609/1
Identyfikator: 022108_2.0009.609/1							
1/1 właściciel	GMINA WALIM-GMINNY ZASÓB NIERUCHOMOŚCI						
- gospodarowanie zasobem nieruchomości	WÓJT GMINY WALIM siedziba: ul. Boczna 9, 58-320 Walim						
- administrator	ADMINISTRACJA BUDYNKÓW KOMUNALNYCH SPÓŁKA Z OGRANICZONĄ ODPOWIEDZIALNOŚCIĄ siedziba: ul. Długa 8, 58-320 Walim						
Walim [Nr 0009]	11	<b>620</b>	G834	0.01	SW1W/00078437/8	-	022108_2.0009.620
Identyfikator: 022108_2.0009.620							
1/1 właściciel	SKARB PAŃSTWA						
- administrator	DOLNOŚLĄSKI ZARZĄD MELIORACJI I URZĄDZEŃ WODNYCH WE WROCŁAWIU ODDZIAŁ W ŚWIDNICY siedziba: ul. Polna Droga 1, 58-100 Świdnica						
Walim [Nr 0009]	11	<b>611</b>	G834	0.11	SW1W/00078437/8	-	022108_2.0009.611
Identyfikator: 022108_2.0009.611							
1/1 właściciel	SKARB PAŃSTWA						
- administrator	DOLNOŚLĄSKI ZARZĄD MELIORACJI I URZĄDZEŃ WODNYCH WE WROCŁAWIU ODDZIAŁ W ŚWIDNICY siedziba: ul. Polna Droga 1, 58-100 Świdnica						
Walim [Nr 0009]	11	<b>597</b>	G873	0.14	SW1W/00082033/7	ul. 3 Maja 5	022108_2.0009.597




Obręb	Ark.	Nr działki	JR	Pow. [ha]	Nr KW lub inne dokumenty	Adres lub położenie	Identyfikator
Forma władania i udział		Osoba i adres					
Identyfikator: 022108_2.0009.597							
5891/10000 współwłaściciel	GMINA WALIM-GMINNY ZASÓB NIERUCHOMOŚCI						
736/10000 współwłaściciel	Bamberski Marek Stanisław (Stanisław, Mańa) zam. ul. 3 Maja 5/9, 58-320 Walim						
893/10000 współwłaściciel	Krzakowska Julianna (Józef, Marianna) zam. ul. 3 Maja 5/10, 58-320 Walim						
1094/10000 współwłaściciel	Močko Zofia (Jan, Karolina) zam. ul. 3 Maja 5/2, 58-320 Walim						
1386/10000 współwłaściciel	Paluch Czesława (-, Józefa) zam. ul. 3 Maja 5/5, 58-320 Walim						
- gospodarowanie zasobem nieruchomości	WÓJT GMINY WALIM siedziba: ul. Boczna 9, 58-320 Walim						
- administrator	ADMINISTRACJA BUDYNKÓW KOMUNALNYCH SPÓŁKA Z OGRANICZONĄ ODPOWIEDZIALNOŚCIĄ siedziba: ul. Długa 8, 58-320 Walim						

Walim [Nr 0009]	11	621/3	G884	0.1153	SW1W/00084980/4	ul. 3 Maja 10	022108_2.0009.621/3
Identyfikator: 022108_2.0009.621/3							
1/1 właściciel	GMINA WALIM-GMINNY ZASÓB NIERUCHOMOŚCI						
- gospodarowanie zasobem nieruchomości	WÓJT GMINY WALIM siedziba: ul. Boczna 9, 58-320 Walim						
- administrator	ADMINISTRACJA BUDYNKÓW KOMUNALNYCH SPÓŁKA Z OGRANICZONĄ ODPOWIEDZIALNOŚCIĄ siedziba: ul. Długa 8, 58-320 Walim						

Ilość działek na wypisie: 44

Suma powierzchni działek: 9.7963 ha

  
 Jolanta Krokosz-Cieciura

STAROSTA WAŁBRZYSKI  
Alba Wyzwolenia 20-24  
58-300 WAŁBRZYCH

Województwo: dolnośląskie  
Powiat: wałbrzyski  
Jednostka ewidencyjna: Walim [022108\_2]

(nazwa organu wydającego dokument)

## WYPIS UPROSZCZONY Z REJESTRU GRUNTÓW

sporządzono dnia: 03.07.2012 10:00:33 według stanu na dzień: 03.07.2012 10:00:33

Obszar	Ark.	Nr działki	JR	Pow. [ha]	Nr KW lub inne dokumenty	Adres lub położenie	Identyfikator
Forma władania i udział	Osoba i adres						
Walim [Nr 0009]	11	<b>675</b>	G13	0.10	KW 2637	ul. 3 Maja 22	022108_2.0009.675
Identyfikator: 022108_2.0009.675							
1/1 własność	Kubisz Gracjana Katarzyna (Stanisław, Maria) zam. ul. Świerczewskiego 24/8, Wrocław-Stare Miasto						
Walim [Nr 0009]	11	<b>619/1</b>	G283	0.0827	KW 30296	ul. 3 Maja 12	022108_2.0009.619/1
Identyfikator: 022108_2.0009.619/1							
2300/10000 współwłasność	Krząc Alfreda (Paweł, Eleonora) zam. ul. 3 Maja 12/4, 58-320 Walim						
współność ustawowa 2560/10000 współwłasność	Leletko Grzegorz Władysław (Władysław, Maria) zam. Łabowa 88 Leletko Dorota Jadwiga (Ryszard, Barbara) zam. Łabowa 88						
współność ustawowa 2810/10000 współwłasność	Miś Grzegorz Piotr (Maksymilian, Teresa) zam. ul. Tadeusza Kościuszki 39/4, 58-320 Walim Miś Jolanta (Jan, Kazimiera) zam. ul. Tadeusza Kościuszki 39/4, 58-320 Walim						
współność ustawowa 2330/10000 współwłasność	Pacyniak Marian Aleksander (Marian, Anna) zam. ul. 3 Maja 12/2, 58-320 Walim Pacyniak Helena (Władysław, Maria) zam. ul. 3 Maja 12/2, 58-320 Walim						
Walim [Nr 0009]	9	<b>579/1</b>	G423	0.11	KW 20974	ul. 3 Maja 1A	022108_2.0009.579/1
Identyfikator: 022108_2.0009.579/1							
współność ustawowa 1/1 własność	Rubka Andrzej (Kazimierz, Janina) zam. ul. 3 Maja 5/1, 58-320 Walim Rubka Anna Małgorzata (Tadeusz, Stanisława) zam. ul. 3 Maja 5/1, 58-320 Walim						
Walim [Nr 0009]	9	<b>578</b>	G538	0.18	KW 33613	Tadeusza Kościuszki 2	022108_2.0009.578
Identyfikator: 022108_2.0009.578							
1/1 własność	GMINA WALIM-GMINNY ZASÓB NIERUCHOMOŚCI						
- gospodarowanie zasobem nieruchomości	WÓJT GMINY WALIM siedziba: ul. Boczna 9, 58-320 Walim						
Walim [Nr 0009]	11	<b>591/1</b>	G578	0.0882	KW 44955	ul. 3 Maja 2	022108_2.0009.591/1
Identyfikator: 022108_2.0009.591/1							
1/1 własność	GMINA WALIM-GMINNY ZASÓB NIERUCHOMOŚCI						
- gospodarowanie zasobem nieruchomości	WÓJT GMINY WALIM siedziba: ul. Boczna 9, 58-320 Walim						
- administrator	ADMINISTRACJA BUDYNKÓW KOMUNALNYCH SPÓŁKA Z OGRANICZONĄ ODPOWIEDZIALNOŚCIĄ siedziba: ul. Długa 8, 58-320 Walim						
Walim [Nr 0009]	8.9	<b>575/2</b>	G655	0.10	SW1W/00072028/6	ul. 3 Maja - droga powiatowa Nr 3356D	022108_2.0009.575/2
Identyfikator: 022108_2.0009.575/2							
1/1 własność	POWIAT WAŁBRZYSKI						
- trwały zarządc	ZARZĄD POWIATU WAŁBRZYSKIEGO siedziba: al. Wyzwolenia 20-24, 58-300 Wałbrzych						
Walim [Nr 0009]	2	<b>388</b>	G729	5.19	SW1W/00071195/0	-	022108_2.0009.388
Identyfikator: 022108_2.0009.388							

Obręb	Ark.	Nr działki	JR	Pow. [ha]	Nr KW lub inne dokumenty	Adres lub położenie	Identyfikator
Osoba i adres							
Forma władania i udział							
1/1 własność	GMINA WALIM-GMINNY ZASÓB NIERUCHOMOŚCI						
- gospodarowanie zasobem nieruchomości	WÓJT GMINY WALIM siedziba: ul. Boczna 9, 58-320 Walim						
Walim [Nr 0009]	11	599/2	G766	0.1681	SW1W/00073358/5	-	022108_2.0009.599/2
Identyfikator: 022108_2.0009.599/2							
1/1 własność	GMINA WALIM-GMINNY ZASÓB NIERUCHOMOŚCI						
- gospodarowanie zasobem nieruchomości	WÓJT GMINY WALIM siedziba: ul. Boczna 9, 58-320 Walim						
Walim [Nr 0009]	11	616	G793	0.68	SW1W/00074174/8	ul. 3 Maja 13	022108_2.0009.616
Identyfikator: 022108_2.0009.616							
1070/10000 współwłasność	Fyda Tomasz Krzysztof (Roman, Wioletta) zam. ul. 3 Maja 13, 58-320 Walim						
2678/10000 współwłasność	Fyda Wioletta Ewa (Bronisław, Zofia) zam. ul. 3 Maja 13, 58-320 Walim						
1157/10000 współwłasność	Kandziora Ewa Barbara (Stanisław, Maria) zam. ul. Długa 5B/1, 58-320 Walim						
1744/10000 współwłasność	Sikorski Jerzy (Kazimierz, Krystyna) zam. ul. Stefana Drzewieckiego 34/3, 54-129 Wrocław						
2071/10000 współwłasność	Sikorski Zbigniew (Kazimierz, Krystyna) zam. ul. 3 Maja 13, 58-320 Walim						
1280/10000 współwłasność	Sikorski Zbigniew (Kazimierz, Krystyna) zam. ul. 3 Maja 13, 58-320 Walim						
Walim [Nr 0009]	2	387	G825	0.36	SW1W/00078388/9	-	022108_2.0009.387
Identyfikator: 022108_2.0009.387							
1/1 własność	GMINA WALIM-GMINNY ZASÓB NIERUCHOMOŚCI						
- gospodarowanie zasobem nieruchomości	WÓJT GMINY WALIM siedziba: ul. Boczna 9, 58-320 Walim						
Walim [Nr 0009]	11	621/3	G884	0.1153	SW1W/00084980/4	ul. 3 Maja 10	022108_2.0009.621/3
Identyfikator: 022108_2.0009.621/3							
1/1 własność	GMINA WALIM-GMINNY ZASÓB NIERUCHOMOŚCI						
- gospodarowanie zasobem nieruchomości	WÓJT GMINY WALIM siedziba: ul. Boczna 9, 58-320 Walim						
- administrator	ADMINISTRACJA BUDYNKÓW KOMUNALNYCH SPÓŁKA Z OGRANICZONĄ ODPOWIEDZIALNOŚCIĄ siedziba: ul. Długa 8, 58-320 Walim						

Ilość działek na wypisie: 11

Suma powierzchni działek: 7.1743 ha

Pola powierzchni działek ewidencyjnych nr. *z wypisu*  
zostały obliczone z dokładnością do 1 ara metodą  
graficzną, mechaniczną (planimetrem) na podstawie  
pomiarów wykonanych w 19. *83* roku.  
Nie spełniają one pod względem dokładności  
kryteriów obowiązujących obecnie standardów  
technicznych.

Z upoważnienia Starosty  
NACZELNIK  
Wydziału Geodezji i Kartografii  
*[Podpis]*

STAROSTA WAŁBRZYSKI  
Aleja Wyzwolenia 20-24  
58-300 WAŁBRZYCH

Województwo: **dolnośląskie**  
Powiat: **wałbrzyski**  
Jednostka ewidencyjna: **Szczawno-Zdrój [022103\_1], Walim [022108\_2]**

(nazwa organu wydającego dokument)

### WYPIS UPROSZCZONY Z REJESTRU GRUNTÓW

sporządzono dnia: 16.07.2012 12:06:55 według stanu na dzień: 16.07.2012 12:06:55

Obręb	Ark.	Nr działki	JR	Pow. [ha]	Nr KW lub inne dokumenty	Adres lub położenie	Identyfikator
Forma władania i udział		Osoba i adres					
Nr2 [Nr 0002]	2	54/1	G554	0.1192	SW1W/00047872/3	ul. Ulanów Nadwiślańskich 3	022103_1.0002.54/1
Identyfikator: 022103_1.0002.54/1							
1/1 własność	Radziszewska Anna Grażyna (Alfons, Kazimiera) zam. ul. Ulanów Nadwiślańskich 3, 58-310 Szczawno-Zdrój						
Walim [Nr 0009]	2	684/4	G207	0.3095	KW 22336	ul. 3 Maja 19	022108_2.0009.684/4
Identyfikator: 022108_2.0009.684/4							
1/1 własność	Szymański Janusz Jakub (Edmund, Janina)						

Ilość działek na wypisie: 2

Suma powierzchni działek: 0.4287 ha

Z upoważnienia Starosty  
GEODETA POWIATOWY  
*Janusz Radomski*

Sporządził(a): Jolanta Krokosz-Cieciura




28.06.2012


W związku z budową sieci kanalizacji sanitarnej w ul. 3 Maja w Walimiu wyrażam zgodę na montaż sieci na moim terenie.

Całość prac zostanie wykonana staraniem i na koszt Wałbrzyskiego Związku Wodociągów i Kanalizacji. Po ich zakończeniu teren zostanie uprzątnięty i przywrócony do stanu pierwotnego.

Nr działki	Właściciel/Władający	Adres
Dz. nr 579/1	Rubka Anna i <del>Andrzej</del>	Walim ul. 3 Maja 5/1
Dz. nr 594	Rubka Zenon	Walim ul. 3 Maja 8/2
Dz. nr 674	Chmielewski Feliks	Walim ul. 3 Maja 18

.....  


.....  
Zgoda na pismo

.....  


ZA ZGODNOŚĆ Z ORYGINAŁEM  
  
Wojciech Specylak

ZENON RUBKA  
ul 340 MAJA 8  
58-320 LIALIM  
604.456.290

28.06.2012




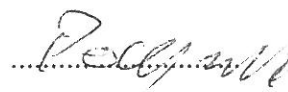
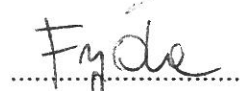






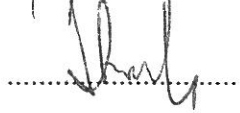

W ZWIĄZKU Z ZAPOZNANIEM SIĘ  
PROJEKTU BUDOWY KANALIZACJI SANITARNEJ  
LIALIM ul 340 MAJA AUTORSTWA ZAKŁADU  
PROJEKTOWANIA PROJEKT WJĘTECH SPECYLIK,  
OŚWIADCZAM ŻE UYRÓŻAM ZGODĘ NA PROPONOWANY  
PRZEBIEG KANALIZACJI NA MOJEJ POSESY PO  
WZESNIEJSZYM UZLODNIENIU TERMINU I WRAZU  
PROWADZENIA PRAC BUDOWLANYCH, ORAZ USTALENIA  
KOSZTÓW ZWIĄZANYCH Z ZAJĘCIEM TERENU W CZASIE  
BUDOWY I KORZYSTANIEM PODCZAS EKSPLOATACJI,  
OMIĘNIEM KOSZTÓW ZA SERWISY SPŁUJĄCE  
AWARIAMI SIECI I JEJ PRZEBUDOWAMI

Zenon Rubka

ZA ZGODNOŚĆ Z ORYGINAŁEM  
Wojciech Specylak

W związku z budową sieci kanalizacji sanitarnej w ul. 3 Maja w Walimiu wyrażam zgodę na montaż przyłącza kanalizacyjnego na moim terenie.

Całość prac zostanie wykonana staraniem i na koszt Wałbrzyskiego Związku Wodociągów i Kanalizacji. Po ich zakończeniu teren zostanie uprzątnięty i przywrócony do stanu pierwotnego.

Nr działki	Właściciel/Władający	Adres	PARAFIA RZYMSKO - KATOLICKA p.lw. św. Barbary ul. Kard. Stefana Wyszyńskiego 6 75-100 WALIM tel. 074 846-79-44
Dz. nr 580	Parafia Rzymsko-Katolicka	Walim ul. Kardynała Wyszyńskiego 6	
Dz. nr 619/1	Krzęć Alfreda	Walim ul. 3 Maja 12/4	
	Leletko Dorota, Grzegorz	Łabowa 88	
	Miś Jolanta, Grzegorz	Walim ul. Kościuszki 39/4	
	Pacyniak Helena, Marian	Walim ul. 3 Maja 12/2	
Dz. nr 616	Fyda Wioletta, Tomasz	Walim ul. 3 Maja 13	
	Kandziora Ewa	Walim ul. Długa 5b/1	
	Sikorski Jerzy	Wrocław ul. Drzewieckiego 34/3	
	Sikorski Zbigniew	Walim ul. 3 Maja 13	
Dz. nr 617/3	Szczęśny Radosław	Walim ul. Kościuszki 1/7	
	Wieczorek Mariola	Walim ul. Mickiewicza 5/12	
Dz. nr 618	Mochniej Kalina	Wrocław ul. 9 Maja 12/2	
Dz. nr 681	Kaczan Janina	Walim ul. 3 Maja 23	
Dz. nr 678	Stawiak Tomasz	Wrocław ul. Strzegomska 234/7	
Dz. nr 675	Kubisz Gracjana	Wrocław ul. Świerczewskiego 24/8	
Dz. nr 684/4	SZYMAŃSKI JANUSZ	WALIM, ul. 3 Maja 18	

ZARZĄD POWIATU  
w Wałbrzychu

ID.7134.1.20.2012

**Decyzja nr 16 / 2012**

Na podstawie art. 39 ust. 3 ustawy z dnia 21 marca 1985 roku o drogach publicznych (tekst jednolity Dz. U. z 2007 roku Nr 19 poz.115, z późniejszymi zmianami), § 140 Rozporządzenia Ministra Transportu i Gospodarki Morskiej z dnia 2 marca 1999 roku w sprawie warunków technicznych, jakim powinny odpowiadać drogi publiczne i ich usytuowanie (Dz. U. z 1999 roku Nr 43 poz. 430, z późniejszymi zmianami) oraz art. 104 Kodeksu postępowania administracyjnego (tekst jednolity Dz. U. z 2000 roku Nr 98 poz. 1071, z późniejszymi zmianami) po rozpatrzeniu wniosku z dnia 24.05.2012 r., który wpłynął do tut. Starostwa w dniu 25.05.2012 r.; Pana Wojciecha Specylaka z Zakładu Projektowania Projekt z/ś 58-306 Wałbrzych, ul.Uczniowska 21; posiadającego pełnomocnictwo inwestora – Wałbrzyskiego Związku Wodociągów i Kanalizacji z/ś: Aleja Wyzwolenia 39, 58-300 Wałbrzych - Zarząd Powiatu Wałbrzyskiego

**postanawia zezwolić inwestorowi**

**Wałbrzyskiemu Związkowi Wodociągów i Kanalizacji  
z/ś: Aleja Wyzwolenia 39, 58-300 Wałbrzych**

na lokalizację w pasie drogowym drogi powiatowej nr 3356D ul. 3-go Maja w Walimiu, na działkach nr 575/2 oraz 598, Obręb nr 9 Walim; sieci kanalizacji sanitarnej wraz z przyłączami kanalizacji sanitarnej do budynków mieszkalnych przy ul. 3-go Maja w Walimiu; na następujących warunkach :

1. Lokalizacja sieci oraz przyłączy kanalizacji sanitarnej do budynków mieszkalnych przy ul. 3-go Maja w Walimiu w pasie drogowym drogi powiatowej nr 3356D, na działkach nr 575/2 oraz 598, Obręb nr 9 Walim - zgodnie z planem trasowym, który stanowi załącznik do niniejszej decyzji.  
Umieszczenie sieci oraz przyłączy kanalizacji sanitarnej do budynków mieszkalnych przy ul. 3-go Maja w Walimiu w pasie drogowym drogi powiatowej nr 3356D, na działkach nr 575/2 oraz 598, Obręb nr 9 Walim zezwala się wykonać w jezdni, chodniku i poboczu metodą rozkopu otwartego; sieć kanalizacyjną umieścić na głębokości min 1,2 m.
2. Roboty związane z umieszczeniem kanalizacji sanitarnej w pasie drogi powiatowej nr 3356D ul. 3-go Maja w Walimiu, na działkach nr 575/2 oraz 598, Obręb nr 9 Walim; należy prowadzić bez wstrzymywania ruchu na drodze, przy zapewnieniu stałej przejezdności min. ½ pasa jezdni.
3. W trakcie prowadzenia robót należy zachować piesze ciągi komunikacyjne oraz dojścia i dojazdy do posesji.
4. Po zakończeniu robót pas drogowy należy odtworzyć minimum na szerokości prowadzonych prac. Nawierzchnię chodników i pasa drogowego drogi powiatowej należy odtworzyć przy zastosowaniu nowych lub pełnowartościowych materiałów, posiadających certyfikaty lub deklaracje zgodności z Polską Normą. Projekt odtworzenia pasa drogowego po robotach związanych z budową sieci kanalizacji sanitarnej należy uzgodnić z Zarządcą drogi powiatowej nr 3356D, przed uzyskaniem pozwolenia na budowę.
5. Zarządca drogi powiatowej nie ponosi odpowiedzialności za kolizje z urządzeniami obcymi, znajdującymi się w pasie drogowym. Lokalizację tych urządzeń należy ustalić z ich użytkownikami.

ZA ZGODNOŚĆ Z ORYGINAŁEM  
Wojciech Specylak



6. Niniejsza decyzja nie jest zezwoleniem na zajęcie pasa drogowego celem wykonania robót i umieszczenia w pasie drogowym drogi powiatowej nr 3356D kanalizacji sanitarnej. O wydanie takiego zezwolenia należy wystąpić do tut. Starostwa załączając dokumenty zgodnie z Rozporządzeniem Rady Ministrów z dnia 1 czerwca 2004 roku w sprawie określenia warunków udzielania zezwoleń na zajęcie pasa drogowego (Dz. U. z 2004 roku nr 140 poz. 1481), przed planowanymi robotami.
7. Przed rozpoczęciem robót budowlanych inwestor jest zobowiązany do uzyskania pozwolenia na budowę lub zgłoszenia budowy albo wykonywania robót budowlanych.
8. Niniejsza decyzja **stanowi** zgodę na dysponowanie działkami nr 575/2 oraz 598, Obręb nr 9 Walim, droga powiatowa nr 3356D ul. 3-go Maja w Walimiu na cele budowlane, zgodnie z art. 32 ust. 4 pkt 2 ustawy z dnia 7 lipca 1994 roku – Prawo budowlane (tekst jednolity Dz. U. z 2006 roku Nr 156, poz. 1118 - z późniejszymi zmianami) w celu realizacji budowy sieci kanalizacji sanitarnej wraz z przyłączami do budynków mieszkalnych przy ul. 3-go Maja w Walimiu.
9. Decyzja obowiązuje w okresie 2 lat i traci ważność w przypadku nie dotrzymania podanych warunków.

### Uzasadnienie

W dniu 25.05.2012 r.; Pan Wojciech Specylak z Zakładu Projektowania Projekt z/ś 58-306 Wałbrzych, ul. Uczniowska 21; posiadający pełnomocnictwo inwestora – Wałbrzyskiego Związku Wodociągów i Kanalizacji z/ś: Aleja Wyzwolenia 39, 58-300 Wałbrzych wystąpił z wnioskiem o wyrażenie zgody na umieszczenie w pasie drogowym drogi powiatowej nr 3356D ul. 3-go Maja w Walimiu, na działkach nr 575/2 oraz 598, Obręb nr 9 Walim; sieci kanalizacji sanitarnej wraz z przyłączami kanalizacji sanitarnej do budynków mieszkalnych przy ul. 3-go Maja w Walimiu.

Po analizie dokumentów dołączonych do wniosku postanowiono jak na wstępie, ponieważ uznano, że zachodzą przesłanki określone w art. 39 ust. 3 ustawy z dnia 21 marca 1985 roku o drogach publicznych. Ponadto proponowana lokalizacja nie będzie negatywnie wpływać na funkcjonowanie układu drogowego pod warunkiem zachowania przez stronę wnioskującą w/w warunków.

### Pouczenie

Od niniejszej decyzji przysługuje odwołanie do Samorządowego Kolegium Odwoławczego w Wałbrzychu, za pośrednictwem organu, który ją wydał w terminie 14 dni od jej doręczenia.

Zezwolenie zwolnione z opłaty skarbowej na podstawie załącznika do ustawy z dnia 18 października 2006 roku o opłacie skarbowej (Dz. U. z 2006 roku Nr 225 poz. 1635) – część III pkt 44 kol. 4 pkt 9.

Załączniki:

- Plan trasowy – rys. nr 1,2 i 3.

Otrzymują:

1. Wnioskodawca.
2. Inwestor – bez załącznika.
3. ID a/a.

Podinspektor ds. Usług i  
Infrastruktury Drogowej

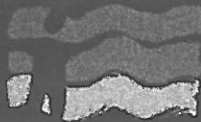
Starosta w Walimiu



Z up. Zarządu Powiatu  
p.o. NACZELNIK WYDZIAŁU  
Zarządzania Drogami Powiatowymi i Transportem

Byszałd Kotuła

ZA ZGODNOŚĆ Z ORYGINAŁEM  
Wojciech Specylak



**ADRES DO KORESPONDENCJI:** RZGW we Wrocławiu **Nadzór Wodny w Legnicy** ul. M. Rataja 32, 59-220 Legnica  
tel.: 76-862-44-60, fax: 76-862-44-51 e-mail: nadzor.legnica@wroclaw.rzgw.gov.pl

Legnica, dnia 21.05.2012r.

Wasz znak:

Nasz znak: NW-L 41234 – 1/5/2012

**PROJEKT**  
**ul. Uczniowska 21**  
**58-306 Walbrzych**

ZA ZGODNOŚĆ Z ORYGINAŁEM  
Wojciech Szewczyk

**Dotyczy:** przekroczenia w km **5+898** potoku Walimka siecią kanalizacji sanitarnej w rejonie ul. 3 Maja w m. Walim.

W odpowiedzi na pismo z dnia 04.05.2012 r. oraz po uzupełnieniu informacji Regionalny Zarząd Gospodarki Wodnej we Wrocławiu **Nadzór Wodny w Legnicy** uzgadnia przekroczenie siecią kanalizacji sanitarnej w km **5+898** potoku Walimka w rejonie ul. 3 Maja w m. Walim (współrzędne przekroczenia: N:50°41'30,16''; E:16°26'43,80'') pod następującymi warunkami:

1. przekroczenie wykonać w rurze osłonowej metodą bezwykopową przewiertem sterowanym z zachowaniem minimalnej głębokości przekroczenia 1,5 m pod dnem potoku Walimka zgodnie z przedłożonym profilem podłużnym,
2. wszelkie szkody i straty wynikłe w trakcie realizacji inwestycji należy usunąć na koszt Inwestora,
3. o terminie rozpoczęcia i zakończenia robót należy powiadomić tut. Nadzór Wodny z 2-tyg. wyprzedzeniem,
4. miejsce przejścia należy oznakować słupkami po obu stronach koryta zgodnie z obowiązującymi przepisami,
5. wraz z zawiadomieniem o zakończeniu robót należy dostarczyć dokumentację powykonawczą na przekroczenie rzeki zawierającą przekroje poprzeczne z potwierdzonymi przez geodetę rzędnymi posadowienia wykonanych obiektów i opis sposobu wykonania przekroczenia,
6. zapewnienia udziału przedstawiciela tut. Nadzoru Wodnego w komisyjnym odbiorze robót,
7. wystąpienia Inwestora, tj. Wałbrzyskiego Związku Wodociągów i Kanalizacji z wnioskiem o zawarcie umowy użytkowania gruntów pokrytych wodami (działka nr **584**, obręb **Walim nr 0009**) zgodnie z art. 20 ustawy z dnia 18 lipca 2001 r. Prawo wodne (Dz. U. z 2012 r. poz. 145),
8. na powyższe należy uzyskać **pozwolenie wodnoprawne**.

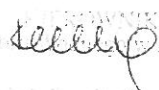
O zawarcie umowy użytkowania gruntów pokrytych wodami należy się zwrócić do RZGW we Wrocławiu – Wydział Zarządzania Majątkiem Skarbu Państwa MS.

W tym celu należy dostarczyć następujące dokumenty:

- wypełniony druk wniosku (do pobrania na naszej stronie internetowej [www.wroclaw.rzgw.gov.pl](http://www.wroclaw.rzgw.gov.pl)),
- pozwolenie wodnoprawne uprawomocnione, oryginalne lub potwierdzone za zgodność z oryginałem,

- zaktualizowaną mapę zasadniczą w skali 1:500 z zaznaczonym w oparciu o współrzędne geodezyjne terenem przeznaczonym do użytkowania oraz wykazem współrzędnych określających powierzchnię trwałego zajęcia, potwierdzoną przez uprawnionego geodetę. Informujemy, że powierzchnię przeznaczoną pod użytkowanie należy uzgodnić z gospodarzem terenu tj. Nadzorem Wodnym w Legnicy ul. Rataja 32, 59-220 Legnica, tel.: 76 862-44-51 przed wyznaczeniem geodezyjnym,
- mapę ewidencyjną (z naniesionymi urządzeniami) i wypis z rejestru gruntów,
- wpływ inwestycji na środowisko (w formie oświadczenia wnioskodawcy lub fragment operatu wodnoprawnego).

Powyższe uzgodnienie wygasa z dniem **21.05.2014 r.** w przypadku, gdy Inwestor nie rozpocznie wykonywania robót

Województwo Śląskie  
Urząd Nadzoru Wodnego w Legnicy  
  
mgr inż. Wojciech Specylak

ZA ZGODNOŚĆ Z ORYGINAŁEM  
  
Wojciech Specylak

Otrzymują:

1. Adresat
2. RZGW Wrocław – Wydział MS
3. aa

Sprawę prowadzi:  
mgr inż. Ewelina Bień  
tel. 76-86-244-51



# URZĄD GMINY WALIM

ul. Boczna 9  
58-320 Walim

Walim, dnia 16.07.2012 r.

IT. 7234.70.2012

**PROJEKT**  
**Zakład Projektowania**  
**Wojciech Specylak**  
**ul. Uczniowska 21,**  
**58-306 Wałbrzych**

Dotyczy: projektu sieci kanalizacji sanitarnej na ul. 3 Maja w Walimiu.

W odpowiedzi na pismo z dnia 04.07.2012 roku w sprawie uzgodnienia przebiegu kanalizacji sanitarnej na działkach 578, 579/3, 599/2, 617/2 obręb Walim informuję, że Wójt Gminy Walim uzgadnia przebieg sieci kanalizacji sanitarnej wg załączonych planów, a także **wyraża zgodę** na wejście i dysponowanie w/w działkami na czas wykonywania robót budowlanych. Zaznaczam jednocześnie, że po ukończeniu robót wykonawca zobowiązany jest przywrócić działkę do stanu zastanego.

WÓJT GMINY WALIM  
Adam Hausman

ZA ZGODNOŚĆ ORYGINAŁEM  
Wojciech Specylak

*Sprawę prowadzi*

*Roman Gawryś 0748494351*

Otrzymują:

1. Adresat
2. a/a

**ABK WALIM**

Administracji Budynków Komunalnych sp. z o.o.

ul Długa 8 58320 Walim

tel./fax 748457324 email: abkwalim@wp.pl

Konto bankowe BS Świdnica O/Głuszycza 98 9531 1016 2007 7000 4402 0001

Walim, dn. 23.07.2012 r.

L.dz. ABK/.....*318/07*...../2012

Zakład Projektowania  
Pan Wojciech Specylak  
Ul. Uczniowska 21  
58-306 Wałbrzych

Dotyczy: projektu sieci kanalizacji sanitarnej w ul. 3-go Maja w Walimiu

Administracja Budynków Komunalnych Spółka z o.o. w Walimiu działając w imieniu Wspólnoty Mieszkaniowej budynku przy ul. 3-go Maja 15 wyraża zgodę na ułożenie sieci kanalizacji sanitarnej wg załączonych planów w obszarze n/w działki:

617/1 – 3-go Maja 15 (Wspólnota Mieszkaniowa)

W załączeniu przekazujemy uchwałę wyrażającą zgodę przez Wspólnotę Mieszkaniową

*PREZES ZARZĄDU*  
*Marla Mróz*

ZA ZGODNOŚĆ Z ORYGINAŁEM  
*Wojciech Specylak*

Walim, dn. 11.07.2012 r.

L.dz. ABK/295/07...../2012

Zakład Projektowania  
Pan Wojciech Specylak  
Ul. Uczniowska 21  
58-306 Wałbrzych

Dotyczy: projektu sieci kanalizacji sanitarnej w ul. 3-go Maja w Walimiu

Administracja Budynków Komunalnych Spółka z o.o. w Walimiu działając w imieniu Gminy Walim i Wspólnot Mieszkaniowych wyraża zgodę na ułożenie sieci kanalizacji sanitarnej wg załączonych planów w obszarze n/w działek:

673 – 3-go Maja 20 (Gmina Walim)

591/1 – 3-go Maja 2 (Gmina Walim)

597 – 3-go Maja 5 ( Wspólnota Mieszkaniowa)

621/3 – 3-go Maja 10 (Gmina Walim)

609/2 – 3-go Maja 11 (Wspólnota Mieszkaniowa)

W załączeniu przekazujemy uchwały wyrażające zgodę przez Wspólnoty Mieszkaniowe

2012.07.11  
Marta Wrocz

ZA ZGODNOŚĆ Z ORYGINAŁEM  
Wojciech Specylak