
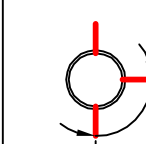
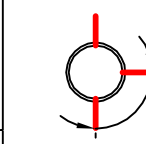
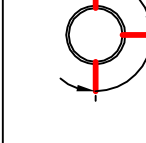
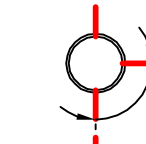
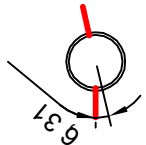
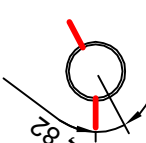
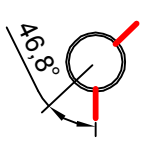
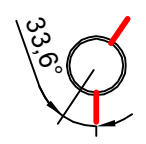


p. por.	Rzędna terenu [m]	Rzędna dna kanału [m]	Zagłębienie dna kanału [m]	Spadek [%]	Długość [m]	Srednica [m]	Odległość [m]
440,00	444,26	441,46	2,80	0,5%	41,86	0,20 PCV	0,00
	444,25	442,25	2,01				4,47
	442,27	442,27	1,98	43,12			
	444,35	442,46	1,87	46,33			
	444,37	442,48	1,87	63,59			
	444,37	442,57	1,80	66,85			
	444,39	442,59	1,80	70,86			
	444,39	442,61	1,76	72,57			
	444,39	442,62	1,76	75,36			
	444,96	442,63	1,76	85,86			
	444,96	443,19	1,77	88,61			
	445,42	443,65	1,77	94,40			
	446,13	444,34	1,79	107,30			
	446,95	445,15	1,80	122,30			



Siedziba:
KanWo.pl
58-320 Walim
ul. Wyszyńskiego 83

OBIEKT: „Budowa kanalizacji sanitarnej w ul. Kolonialnej w Wałbrzychu”

ADRES: ul. Kolonialna Wałbrzych

INWESTOR: Wałbrzyski Związek Wodociągów i Kanalizacji

PROJEKTANT:
mgr inż. Rafał Janiec
NBP.V-734236198

SKALA: 1:100/500
DATA: 05.2014