

Wałbrzych 08.09.2004

STAROSTWO POWIATOWE
w Wałbrzychu

OPINIA nr 219/04

uzgodnienia dokumentacji projektowej

Przedmiot uzgodnienia: sieć kanalizacji sanitarnej : Wałbrzych ul. Nowowiejska, Wysockiego i Reja

Zlecający: Pracownia Projektowania i Nadzoru DRO-INSTAL 58-200 Dzierżoniów ul. Świdnicka 24
Inwestor: Urząd Miejski w Wałbrzychu Zespół d/s Inwestycji Miejskich 58-300 Wałbrzych ul. Limanowskiego 11/8
Projektant: mgr inż. Kazimierz Strzelczyk
Data wpływu zlecenia do Zespołu: 30.07.2004r.

Zespół Uzgadniania Dokumentacji Projektowej uzgadnia lokalizację w/w obiektu.

Uwagi i zalecenia:

- O zamiarze rozpoczęcia robót i przed ich zakończeniem należy powiadomić gestorów sieci uzbrojenia terenu położonych w obrębie prowadzonych robót.
- Roboty ziemne w miejscach zbliżeń i przecięć z istniejącym uzbrojeniem terenu wykonywać ręcznie, zgodnie z obowiązującymi normami i uzgodnieniami gestorów sieci.
- Uzgodniony projekt należy zlecić do wyznaczenia w terenie i pomiaru powykonawczego przed zasypaniem w gruncie, uprawnionej jednostce wykonawstwa geodezyjnego (Ustawa Prawo Geodezyjne i Kartograficzne z dnia 24 października 2000 r. Dz.U. Nr 100 poz. 1086 – tekst jednolity).
- Prace ziemne w miejscach zbliżeń z punktami osnowy geodezyjnej należy prowadzić ręcznie. W przypadku naruszenia w toku prac ziemnych znaków osnowy geodezyjnej, inwestor zobowiązany jest do naprawienia szkody poprzez zlecenie odtworzenia położenia znaku uprawnionej jednostce wykonawstwa geodezyjnego, po uprzednim uzyskaniu informacji w Powiatowym Ośrodku Dokumentacji Geodezyjnej i Kartograficznej, czy istnieje potrzeba odtworzenia znaku.
- Zmiany w uzgodnionej dokumentacji wymagają dodatkowych uzgodnień ZUDP.
- Integralną częścią niniejszej opinii jest opieczętowany przez ZUDP projekt usytuowania uzgadnianego obiektu oraz opinia robocza Telefonii Dialog S.A.
- Uzgodnienie zachowuje ważność przez okres 3 lat od dnia wydania opinii.
- Uzgodnienie traci ważność w przypadku, gdy inwestor lub organy administracji architektoniczno-budowlanej lub nadzoru budowlanego powiadomią „Zespół” o utracie ważności, zmianie lub uchyleniu: decyzji o warunkach zabudowy i zagospodarowania terenu, zatwierdzenia projektu budowlanego oraz pozwolenia na budowę

Zupoważnienia Starosty

PRZEWODNICZĄCY ZESPOŁU
Uzgadniania Dokumentacji Projektowej

Tadeusz Jafosz

ZA ZGODNOŚĆ Z ORYGINAŁEM
podpis
mgr inż. Kazimierz Strzelczyk

Wałbrzych, dnia . 04-08-04r.

OPINIA ROBOCZA
załącznik do posiedzenia Z.U.D.P. nr 219/04Dotyczy: sieci kanalizacji sanitarnej: Wałbrzych ul: Nowakowskiej
(od ul: Piłsudskiego do ul: Struga), Wysockiego i Reja.

Dokumentacja projektowa uzgodniona z poniższymi uwagami:

1. Kanalizacja teletechniczna wykonana z rur typu Arrot (PCV) wielootworowa budowana jest na głębokości 0,7 metra i może być nie oznaczona taśmą ostrzegawczą.
2. Roboty w miejscach kolizyjnych wykonywać ręcznie, ostrożnie, obowiązuje strefa ochronna urządzeń telekomunikacyjnych po 1 metrze z każdej strony.
3. Wykopy w miejscach kolizyjnych winny być oszalowane (zabezpieczone) przed obsunięciem się ziemi.
4. Zbliżenia i skrzyżowania podziemnych urządzeń z urządzeniami telekomunikacyjnymi należy wykonać zgodnie z obowiązującą normą ZN-96 TP S.A.-004 i ZN-96 TP S.A.-011.
5. W miejscach zbliżeń zachować odstęp (zgodnie z normą) w poziomie od zewnętrznych krawędzi studni kablowych i ciągów kanalizacji teletechnicznej.
6. W przypadku uszkodzenia urządzeń telekomunikacyjnych będących własnością TD S.A. kosztami naprawy i poniesionych strat obciążony zostanie wykonawca robót wraz z inwestorem.
7. O terminie rozpoczęcia robót, należy powiadomić TD S.A. Region Wałbrzych na 7 dni przed rozpoczęciem prac.
8. Ze względu na występującą kolizję należy zapewnić stały odpłatny nadzór ze strony TD S.A. na czas wykonywania prac.
9. Roboty zanikowe w miejscach kolizyjnych podlegają przed zasypaniem sprawdzeniu przez przedstawiciela TD S.A. i podlegają odbiorowi.
10. Odpisy niniejszego pisma Adresat dołączy do wszystkich egzemplarzy dokumentacji dla robót określonych w nagłówku.

Uwagi dodatkowe:

WZAGŁĘBNOŚĆ Z ORYGINAŁEM
kopie
mgr inż. Kazimierz StrzelczykImię i nazwisko osoby wystawiającej uzgodnienie: Artur Paradowski 

STAROSTA POWIATU WIELICZKIEGO
Zespół Usług i Dokumentacji Projektowej

Na podstawie art. 17 ustawy z dnia 17 maja 1989 r. Prawo geodezyjne i kartograficzne (Dz. U. z 2000r. Nr 100, pozycja 1086 i Nr 120, pozycja 1268) uzgodniono usytuowanie projektowanych sieci uzbrojenia

terenu: sieć kanalizacji sanitarnej:
Wieliczka ul. Hipszelskiego

Uzgodnione usytuowanie sieci uzbrojenia terenu podlega wytyczeniu i geodezyjnej inwentaryzacji i powołaniu przez jednostki uprawnione do wykonywania prac geodezyjnych.

W razie niezgodności projektu z istniejącymi sieciami uzbrojenia terenu z uzgodnionym projektem, inwestor jest zobowiązany przedłożyć mapę z wynikami pomiarów powyżej architekturalno-technicznych i technicznych.

Uzgodnienie usytuowania projektowanych sieci uzbrojenia terenu zachowuje ważność i jest wyjątkowo wydania opinii w sprawie uzgadniania usytuowania projektowanych sieci uzbrojenia terenu.

Uzgodnienie usytuowania projektowanych sieci uzbrojenia terenu zachowuje ważność i jest wyjątkowo wydania opinii w sprawie uzgadniania usytuowania projektowanych sieci uzbrojenia terenu. (Uzgodnienie usytuowania projektowanych sieci uzbrojenia terenu zachowuje ważność i jest wyjątkowo wydania opinii w sprawie uzgadniania usytuowania projektowanych sieci uzbrojenia terenu.)

08.09.04
24.08.04

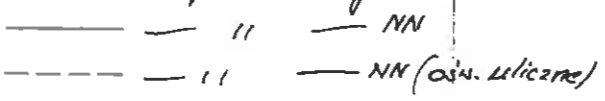
Z upoważnienia Starosty

PRZEWODNICĄCY ZESPOŁU
Usług i Dokumentacji Projektowej

Tadeusz Jarosz

istniejący kabel telekomunikacyjny własność
EnergiaPro

istniejąca tablica energii SN



EnergiaPro Koncern Energetyczny SA
Oddział w Wieliczce
Rejon Dystrybucji Energii w Wieliczce
Uzgodniono pod względem kolizji z istniejącymi urządzeniami elektroenergetycznymi i telekomunikacyjnymi

Przebieg kanalizacji sanitarnej
ul. Hipszelskiej od ul. Hipszelskiej
ul. Wieliczka nr. 7 i 8

Bez zastrzeżeń
Pod warunkiem zachowania przepisowej odległości od istniejącej tablicy energii SN i NN; telekomunikacji zgodnie z PN-76 15-05 125.

W pasie szerokości 2 m nie wolno używać sprzętu ciężkiego jak koparki, spychacze itp. Roboty ziemne mogą być wykonywane tylko ręcznie. W trakcie wykonywania w/w zadania wykonawca winien zgłosić do sprawdzenia przed zasypaniem miejsca gdzie zaistniały kolizje z naszymi urządzeniami podziemnymi.

19.08.2004

ZA ZGODNOŚCIĄ Z ORYGINAŁEM
podpis
mgr inż. Kazimierz Strzelczyk

LEGENDA:

realizacja sanitarna grawitacyjna fi200PCV
dnia kanalizacyjna fi500PE lub fi1000PF

istniejące kable energii NN (os. n. adicene)

EnergiaPro Koncern Energetyczny SA

Oddział w Wałbrzychu
Rejon Dystrybucji Energii w Wałbrzychu
Usługi techniczne pod względem kosztów
z technicznymi urzędzeniami

Proj. kanałów samodzielnego
elektryfikacji terenu

Mi. Nowogrodzka od ul. Pilsudskiego
do ul. Struga w Nowogrodzku - 145.4

Pod warunkiem zachowania przepisów
odległości od istniejącej kabli energii NN

zgodnie z PN-76/E-01.01.1

W pasie szerokości 2 m nie

wolno używać sprzętu ciężkiego

jak koparki, spychacze itp.

Roboty ziemne mogą być

wykonywane tylko ręcznie. W

trakcie wykonywania w/w

zadania wykonawca winien

zgłosić do sprawozdania przed

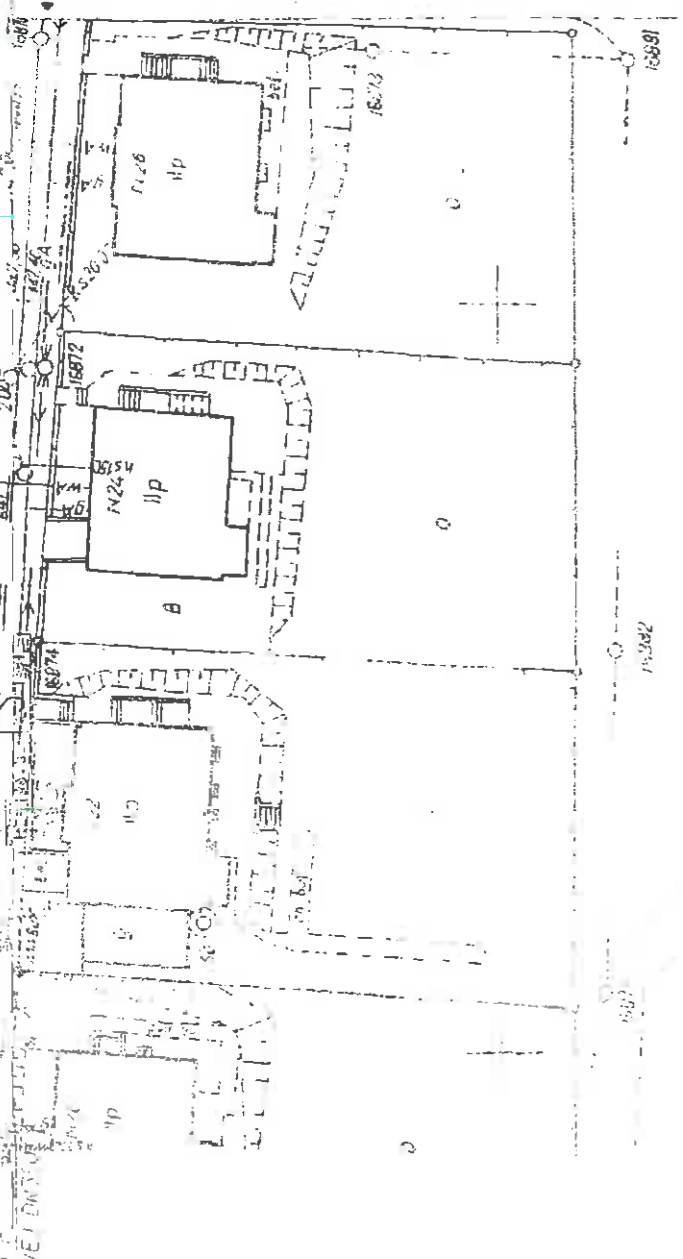
zasypaniem miejsca gdzie

zaisiniły kolizje z naszymi

urządzeniami podziemnymi.

19.08.2004

[Signature]



STAROSTA POWIATU WAŁBRZYJSKIEGO
Zespół Uzgadniania Dokumentacji Projektowej
Na podstawie art. 28 ust. 1 ustawy z dnia 17 maja 1989 r. Prawo
geodezyjne i kartograficzne (Dz.U. z 2000r. Nr 100, pozycja 1086 i Nr 120,
pozycja 1268) uzgodniono usytuowanie projektowanych sieci uzbrojenia
terenu.....*sieci kable energii*.....
Wałbrzych ul. Nowogrodzka
Uzgodnione usytuowanie sieci uzbrojenia terenu podlega wytyczeniu
i geodezyjnej inwentaryzacji wykonawczej przez jednostki uprawnione
do wykonywania prac geodezyjnych.
W razie niezgodności realizacji sieci uzbrojenia terenu z uzgodnionym
projektom inwestor jest zobowiązany przedłożyć mapę z wynikami
architektoniczno-budowlanymi.
Uzgodnienie usytuowania projektowanych sieci uzbrojenia terenu
zachowuje ważność przez okres 3 lat od dnia wydania opinii. Spewnie
uzgadniania usytuowania projektowanych sieci uzbrojenia terenu
Uzgodnienie trwa do czasu wydania przez Wydział Geodezji i Kartografię
Powiatu Wałbrzych z dnia 2 kwietnia 2004 r. w sprawie
geodezyjnej inwentaryzacji usytuowania projektowanych sieci uzbrojenia terenu
w skali 1:1000, w miejscowości Nowogrodzko, gm. Nowogrodzko.

29/04
08.09.07
Z uprawnienia Starosty

PRZEWODNICZĄCY ZESPÓŁU
Uzgadniania Dokumentacji Projektowej

[Signature]
Tadeusz Jarosz

[Signature]
mgr inż. Krzysztof Strzałka

15883
612

STAROSTWO POWIATOWE
W WĄBRZYCU

STAROSTA POWIATU WĄBRZYCKIEGO
Zespół Uzgadniania Dokumentacji Projektowej

Na podstawie art. 28 ust. 1 ustawy z dnia 17 maja 1989 r. Prawo geodezyjne i kartograficzne (Dz.U. z dnia 17 maja 1989 r. Nr 100, pozycja 1086 i Nr 120, pozycja 1268) uzgodniono usytuowanie projektowanych sieci uzbrojenia

terenu siec kanalizacji sanitarnej

Wąbrzych ul. Reja

Uzgodnione usytuowanie sieci uzbrojenia terenu polega na wytyczeniu i geodezyjnej inwentaryzacji powyższych sieci przez jednostki uprawnione do wykonywania prac geodezyjnych.

W razie niezgodności realizacji sieci uzbrojenia terenu z uzgodnionym projektem, inwestor jest zobowiązany do wytyczenia mapy z wynikami pomiarów powykonawczych wraz z dokumentacją techniczną i architektoniczno-budowlaną.

Uzgodnienie usytuowania projektu sieci uzbrojenia terenu zachowuje ważność przez okres 12 miesięcy od dnia wydania opinii w sprawie uzgadniania usytuowania projektu sieci uzbrojenia terenu.

Uzgodnienie tracą ważność w przypadku zmiany projektu w sprawie Min. Rozw. Region. i Budown. z dnia 14 kwietnia 2001 r. w sprawie geodezyjnej ewidencji sieci uzbrojenia terenu oraz zespołów uzgadniania dokumentacji projektowej (Dz. U. Nr 38, pozycja 255).

219/04

08.09.04

Z upoważnienia Starosty
PRZEWODNICZĄCY ZESPOŁU
Uzgadniania Dokumentacji Projektowej

Tadeusz Jarosz

istnieje kabel telekomunikacyjny
własności Energa Pro

istnieje kabel energ. SN

Energia Pro. Koncern Energetyczny SA
Oddział w Wąbrzychu
Rejon Dystrybucji Energii w Wąbrzychu
Uzgodniono pod względem kolizji
z istniejącymi urządzeniami
elektroenergetycznymi i telekomunikacyjnymi

ul. Reja

Wąbrzych

Pod warunkiem zachowania przepisanej odległości od istniejącego kabla energetycznego i telekomunikacyjnego zgodnie z PN-76/EK-05121

W pasie szerokości 2 m nie wolno używać sprzętu ciężkiego jak łopaty, spychacze itp. Roboty ziemne mogą być wykonywane tylko ręcznie. W trakcie wykonywania w/w zadania wykonawca winien zgłosić do sprawdzenia przed rozpoczęciem miejsce gdzie zostałyby położone zarysy urządzeń podziemnych.

WZGLĘDNOŚĆ Z ORYGINAŁEM
podpis: mgr inż. Kazimierz Strzelec

19.08.2004

W Reja

Wałbrzych, 06.01.2004.

DECYZJA NR 004/2003//004/2004
O USTALENIU LOKALIZACJI INWESTYCJI CELU PUBLICZNEGO

Na podstawie art. 4 ust. 2, pkt. 1, art. 50, art. 54, art. 53 ust. 4 ustawy z dnia 27 marca 2003 roku o planowaniu i zagospodarowaniu przestrzennym (Dz. U. Nr 80 z 2003 r., poz. 717) oraz art. 104 ustawy z dnia 14 czerwca 1960r. - Kodeks postępowania administracyjnego (tekst jednolity Dz.U. z 2000r. Nr 98, poz. 1071 - z późniejszymi zmianami), po rozpatrzeniu wniosku z dnia 25.11.2003. Wydziału Infrastruktury Miasta, występującego w imieniu Inwestora:

Gminy Wałbrzych

w sprawie wydania decyzji o ustaleniu lokalizacji inwestycji celu publicznego

USTALAM

warunki lokalizacji inwestycji celu publicznego, polegającej na budowie sieci kanalizacji sanitarnej w rejonie ulic: Reja, Wysockiego do Mazowieckiej i Nowowiejskiej od Piłsudskiego do Struga w Wałbrzychu (dz. 68/1, obręb 26 Nowe Miasto; dz. 309, 312, obręb 14 Biały Kamień; dz. 184/4, 94, 134/1, 187, 181/15, 181/17, 181/10, 181/8, 181/9, 184/6, 175, 180, obręb 18 Biały Kamień; dz. 291/1, obręb 27 Śródmieście), na terenie zaznaczonym w załączniku graficznym nr 2 przy zachowaniu warunków określonych w załączniku nr 1.

UZASADNIENIE

W dniu 25.11.2003. na wniosek Inwestora jw. zostało wszczęte postępowanie administracyjne w sprawie ustalenia lokalizacji inwestycji celu publicznego, polegającej na budowie sieci kanalizacji sanitarnej w rejonie ulic: Reja, Wysockiego do Mazowieckiej i Nowowiejskiej od Piłsudskiego do Struga w Wałbrzychu (dz. 68/1, obręb 26 Nowe Miasto; dz. 309, 312, obręb 14 Biały Kamień; dz. 184/4, 94, 134/1, 187, 181/15, 181/17, 181/10, 181/8, 181/9, 184/6, 175, 180, obręb 18 Biały Kamień; dz. 291/1, obręb 27 Śródmieście). Złożony wniosek spełniał wymagania art. 52 ust. 2 ustawy z dnia 27 marca 2003 roku o planowaniu i zagospodarowaniu przestrzennym.

O wszczęciu postępowania strony zawiadomiono w drodze obwieszczenia, które umieszczono na stronie internetowej i wywieszono na tablicy ogłoszeń Urzędu Miejskiego. Właściciele i użytkownicy wieczystych działek, na których będzie lokalizowana inwestycja zawiadomiono na piśmie.

Projektowane zamierzenie inwestycyjne uzyskało stosowne opinie i uzgodnienia. W związku z powyższym, po przeprowadzeniu postępowania administracyjnego, ustalono warunki lokalizacji inwestycji celu publicznego.

mgr inż. arch. Anna Grzonkowska
Zachodnia Okręgowa
Izba Urbanistów
nr członkowski Z-296



Z upoważnienia Prezydenta
NACZELNIK
Wydziału Gospodarki Miasta
Marek Małecki

Od decyzji niniejszej służy stronom prawo wniesienia odwołania do Samorządowego Kolegium Odwoławczego w Wałbrzychu w terminie 14 dni od dnia jej otrzymania za pośrednictwem Prezydenta Miasta Wałbrzycha.

Załączniki:

1. załącznik nr 1 - warunki zabudowy,
2. załącznik nr 2 - część graficzna.

ZA ZGODNOŚC Z ORYGINAŁEM

podpis
mgr inż. Kazimierz Strzelczyk

Otrzymują:

1. Inwestor + załączniki
 2. Strony wg wykazu
 3. Urząd Marszałkowski Województwa Dolnośląskiego, Wyb. Słowackiego 12-14 Wrocław
 4. WGM a.a.
- MKr

Załącznik nr 1 do decyzji nr 004/03//004/2004 z dnia 06.01.2004.
o ustaleniu lokalizacji inwestycji celu publicznego

INWESTOR:
Gmina Wałbrzych

1. RODZAJ INWESTYCJI:

Planuje się budowę sieci kanalizacji sanitarnej w rejonie ulic: Reja, Wysockiego do Mazowieckiej i Nowowiejskiej od Piłsudskiego do Struga w Wałbrzychu (dz. 68/1, obręb 26 Nowe Miasto; dz. 309, 312, obręb 14 Biały Kamień; dz. 184/4, 94, 134/1, 187, 181/15, 181/17, 181/10, 181/8, 181/9, 184/6, 175, 180, obręb 18 Biały Kamień; dz. 291/1, obręb 27 Śródmieście).

2. WARUNKI I SZCZEGÓLNE ZASADY ZAGOSPODAROWANIA TERENU I JEGO ZABUDOWY WYNIKAJĄCE Z PRZEPISÓW ODREBNYCH, A W SZCZEGÓLNOŚCI W ZAKRESIE:

2.1. Warunków i wymagań ochrony i kształtowania ład przestrzennego:

2.1.1. Przy projektowaniu inwestycji spełnić w szczególności wymagania przepisów:

- Ustawy z dnia 7 lipca 1994 r - Prawo budowlane (tekst jednolity Dz.U. z 2003 r. Nr 207 poz. 2016)
- Rozporządzenia Ministra Infrastruktury z dnia 12 kwietnia 2002 r. w sprawie warunków technicznych, jakim powinny odpowiadać budynki i ich usytuowanie (Dz. U. nr 75 z 2002 r., poz. 690 z późniejszymi zmianami).

2.2. Ochrony środowiska i zdrowia ludzi oraz dziedzictwa kulturowego i zabytków oraz dóbr kultury współczesnej:

2.2.1. Przy projektowaniu inwestycji spełnić w szczególności wymagania przepisów:

- ustawy z 27 kwietnia 2001 r. – Prawo ochrony środowiska (Dz.U. z 2001 r. Nr 62 poz. 627 z późniejszymi zmianami),
- ustawy z dnia 23 lipca 2003 r. o ochronie zabytków i opiece nad zabytkami (tekst jednolity Dz. U. z 2003r. Nr 162 poz. 1568).

2.3. Obsługi w zakresie infrastruktury technicznej i komunikacji:

2.3.1. Przy projektowaniu inwestycji spełnić w szczególności wymagania przepisów:

- ustawy z dnia 21 marca 1985 roku o drogach publicznych (tekst jednolity Dz.U. z 2000 r. Nr 71, poz. 838),
- rozporządzenia Rady Ministrów z dnia 24 stycznia 1986 roku w sprawie wykonania niektórych przepisów ustawy o drogach publicznych (tekst jednolity Dz.U. z 1986 r. Nr 6, poz. 33 z późniejszymi zmianami),
- rozporządzenia Ministra Transportu i Gospodarki Morskiej z dnia 10 października 2000 roku w sprawie szczegółowych warunków zarządzania ruchem na drogach (Dz.U. z 2000 r. Nr 90, poz. 1006),
- rozporządzenia Ministra Transportu i Gospodarki Morskiej z dnia 2 marca 1999 roku w sprawie warunków technicznych, jakim powinny odpowiadać drogi publiczne i ich usytuowanie (Dz.U. z 1999 r. Nr 43, poz. 430).

2.3.2. Uwzględnić wymagania Zarządu Dróg i Komunikacji w Wałbrzychu zawarte w postanowieniu nr 12/4314/2003 tj.:

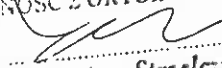
- a) w projekcie budowlanym przedstawić rozwiązania dotyczące odtworzenia nawierzchni wraz z regulacją krawężników po robotach związanych z budową sieci kanalizacyjnej,
- b) uzyskać zgodę ZDiK na czasowe zajęcie pasa drogowego na cele budowlane,
- c) przedłożyć w ZDiK projekt organizacji ruchu zastępczego na czas prowadzenia robót,
- d) projekt budowlany przedłożyć do uzgodnienia w ZDiK.

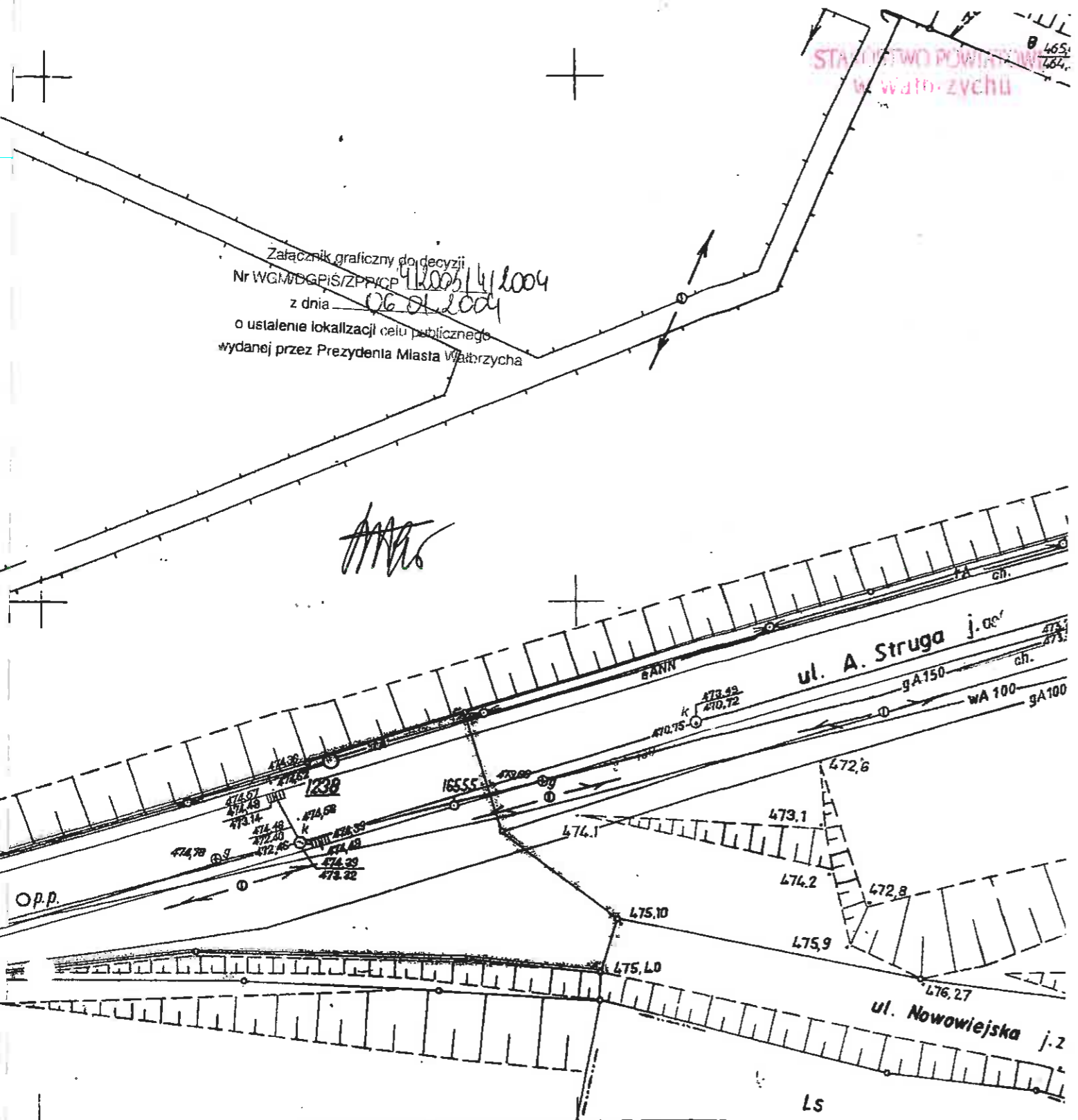
2.3.3. Uwzględnić wymagania Wydziału Zarządzania Drogami Powiatowymi i Transportem Starostwa Powiatowego w Wałbrzychu, zawarte w pismach WZD.5442-U/73/2003 i WZD.5442/UD/30/03 tj.:

- a) przedłożyć do uzgodnienia projekt odtworzenia nawierzchni po robotach związanych z budową sieci kanalizacji sanitarnej,
- b) przedłożyć w Wydziale Zarządzania Drogami Powiatowymi i Transportem Starostwa Powiatowego w Wałbrzychu projekt organizacji ruchu zastępczego na czas prowadzenia robót,
- c) uzyskać zgodę Wydziału Zarządzania Drogami Powiatowymi i Transportem Starostwa Powiatowego w Wałbrzychu, na czasowe zajęcie pasa drogowego na cele budowlane,
- d) projekt budowlany przedłożyć do uzgodnienia w Wydziale Zarządzania Drogami Powiatowymi i Transportem Starostwa Powiatowego w Wałbrzychu.

2.3.4. Usytuowanie inwestycji uzgodnić w Zespole Uzgadniania Dokumentacji Projektowej.

WZGŁĘDNOŚĆ Z ORYGINAŁEM

Podpis: 
mgr inż. Karol Strzelec



WZBIORSTWO MIERNICZE

Nr. ew. 716

Prezydent Miasta i Burmistrz Narodowej
 Miejska Spółdzielnia Własności
 Wpłacono w dniu 7.10.11 300/24
 (Podstawa: ...)

Przekwalifikowano
 na podstawie art. 44
 z dnia 14.06.11
 ZA ZŁOŻENIEM Z ORYGINAŁEM
 dopi...
 mgr inż. Kasiński Strzelcz...

DECYZJA NR 031/2004
O USTALENIU LOKALIZACJI INWESTYCJI CELU PUBLICZNEGO

Na podstawie art. 4 ust. 2, pkt. 1, art. 50, art. 54, art. 53 ust. 4 ustawy z dnia 27 marca 2003 roku o planowaniu i zagospodarowaniu przestrzennym (Dz. U. Nr 80 z 2003 r., poz. 717) oraz art. 104 ustawy z dnia 14 czerwca 1960r. - Kodeks postępowania administracyjnego (tekst jednolity Dz.U. z 2000r. Nr 98, poz. 1071 – z późniejszymi zmianami), po rozpatrzeniu wniosku z dnia 21.05.2004 r. Wydziału Infrastruktury Miasta, występującego w imieniu Inwestora:

Gminy Wałbrzych

w sprawie wydania decyzji o ustaleniu lokalizacji inwestycji celu publicznego

USTALAM

URZĄD MIEJSKI w Wałbrzychu
WYDZIAŁ INFRASTRUKTURY MIASTA
Wpłynęło

L.dz. 02-08-2004
Podpis *MUSY* *21 m*

Warunki lokalizacji inwestycji celu publicznego, polegającej na budowie sieci kanalizacji sanitarnej przy ulicach M.Reja i M.Kasprzaka w Wałbrzychu (działki nr nr 86, 95, 100, 104, 107, 111, 142, obręb nr 18 Biały Kamień, działka nr 297/3 obręb nr 19 Stary Zdrój) na terenie zaznaczonym w załączniku graficznym nr 2 przy zachowaniu warunków określonych w załączniku nr 1.

UZASADNIENIE

W dniu 21.05.2004 r. na wniosek Inwestora jw. zostało wszczęte postępowanie administracyjne w sprawie ustalenia lokalizacji inwestycji celu publicznego, polegającej na budowie sieci kanalizacji sanitarnej przy ulicach M.Reja i M.Kasprzaka w Wałbrzychu.

Złożony wniosek spełniał wymagania art. 52 ust. 2 ustawy z dnia 27 marca 2003 roku o planowaniu i zagospodarowaniu przestrzennym.

O wszczęciu postępowania strony zawiadomiono w drodze obwieszczenia, które umieszczono na stronie internetowej i wywieszono na tablicy ogłoszeń Urzędu Miejskiego. Właścicieli i użytkowników wieczystych działek, na których będzie lokalizowana inwestycja zawiadomiono na piśmie.

Projektowane zamierzenie inwestycyjne uzyskało stosowne opinie i uzgodnienia. W związku z powyższym, po przeprowadzeniu postępowania administracyjnego, ustalono warunki lokalizacji inwestycji celu publicznego.

mgr inż. arch. ...
Zachęta Okręgu
A.W.



Z upoważnienia Prezydenta
Zastępca Prezydenta Miasta
Roman Ludwiczak
Roman Ludwiczak

Od decyzji niniejszej służy stronom prawo wniesienia odwołania do Samorządowego Kolegium Odwoławczego w Wałbrzychu w terminie 14 dni od dnia jej otrzymania za pośrednictwem Prezydenta Miasta Wałbrzycha.

Decyzja traci ważność jeżeli inny wnioskodawca uzyskał pozwolenie na budowę lub dla przedmiotowego terenu uchwalono plan miejscowy, którego ustalenia są niezgodne z ustaleniami wydanej decyzji.

Niniejsza decyzja nie uprawnia do podjęcia robót budowlanych. W celu uzyskania decyzji o pozwoleniu na budowę należy złożyć w Wydziale Administracji Architektoniczno – Budowlanej Starostwa Powiatowego w Wałbrzychu stosowny wniosek (zgodnie z art. 33 i 34 ustawy z dnia 7 lipca 1994 r. Prawo budowlane – tekst jednolity: Dz.U. nr 207, poz. 2016 z 2003 r. – z późniejszymi zmianami).

Załączniki:

1. załącznik nr 1 - warunki zabudowy,
2. załącznik nr 2 - część graficzna. (mapy sytuacyjno wysokościowe – 3 szt.)

ZA ZGODNOŚĆ Z ORYGINAŁEM
podpis *Kazimierz Strzalec*
mgr inż. Kazimierz Strzalec

Otrzymują:

1. Inwestor + załączniki
2. Urząd Marszałkowski Województwa Dolnośląskiego, Wyb. Słowackiego 12-14 Wrocław
3. WGM a.a. AZ

STAROSTWO POWIATOWE
w Wałbrzychu
INWESTOR:
Gmina Wałbrzych

Załącznik nr 1 do decyzji nr 031/04 z dnia
o ustaleniu lokalizacji inwestycji celu publicznego

02-08-2004

1. RODZAJ INWESTYCJI

Budowa sieci kanalizacji sanitarnej przy ulicach M.Reja i M.Kasprzaka w Wałbrzychu (działki nr nr 86, 95, 100, 104, 107, 111, 142, obręb nr 18 Biały Kamień, działka nr 297/3 obręb nr 19 Stary Zdrój).

2. WARUNKI I SZCZEGÓŁOWE ZASADY ZAGOSPODAROWANIA TERENU I JEGO ZABUDOWY WYNIKAJĄCE Z PRZEPISÓW ODRĘBNYCH, A W SZCZEGÓLNOŚCI W ZAKRESIE:

2.1. Warunków i wymagań ochrony i kształtowania ład przestrzennego:

- 2.1.1. Przy projektowaniu inwestycji spełnić w szczególności wymagania przepisów:
- Ustawy z dnia 7 lipca 1994 r - Prawo budowlane (tekst jednolity Dz.U. z 2003 r. Nr 207 poz. 2016).
 - Rozporządzenia Ministra Infrastruktury z dnia 12 kwietnia 2002 r. w sprawie warunków technicznych, jakim powinny odpowiadać budynki i ich usytuowanie (Dz. U. nr 75 z 2002 r., poz. 690 z późn. zmianami).

2.2. Ochrony środowiska i zdrowia ludzi oraz dziedzictwa kulturowego i zabytków oraz dóbr kultury wspólczesnej:

- 2.2.1. Przy projektowaniu inwestycji spełnić w szczególności wymagania przepisów ustawy z 27 kwietnia 2001 r. - Prawo ochrony środowiska (Dz.U. z 2001 r. Nr 62 poz. 627 z późniejszymi zmianami).
- 2.2.2. Prace ziemne w pobliżu istniejącej zieleni wykonywać w sposób jej nie zagrażający.
- 2.2.3. W przypadku konieczności wycięcia drzew lub krzewów, kolidujących z planowanym zadaniem, rosnących na terenie należącym do gminy uzyskać stosowne uzgodnienia w Starostwie Powiatowym, w przypadku pozostałych terenów wycinkę uzgodnić w Zespole Ochrony i Kształtowania Środowiska UM.
- 2.2.4. Po zakończeniu inwestycji teren uporządkować.

2.3. Obsługi w zakresie infrastruktury technicznej i komunikacji:

- 2.3.1. Przy projektowaniu inwestycji spełnić w szczególności wymagania przepisów:
- Ustawy z dnia 21 marca 1985 roku o drogach publicznych (tekst jednolity Dz.U. z 2000 r. Nr 71, poz. 838).
 - Rozporządzenia Rady Ministrów z dnia 24 stycznia 1986 roku w sprawie wykonania niektórych przepisów ustawy o drogach publicznych (tekst jednolity Dz.U. z 1986 r. Nr 6, poz. 33 z późniejszymi zmianami).
 - Rozporządzenia Ministra Transportu i Gospodarki Morskiej z dnia 10 października 2000 roku w sprawie szczegółowych warunków zarządzania ruchem na drogach oraz nadzoru nad tym zarządzaniem (Dz.U. z 2003r. Nr 177, poz. 1006).
 - Rozporządzenia Ministra Transportu i Gospodarki Morskiej z dnia 2 marca 1999 roku w sprawie warunków technicznych, jakim powinny odpowiadać drogi publiczne i ich usytuowanie (Dz.U. z 1999 r. Nr 43, poz. 430).
- 2.3.2. Dopuszcza się zlokalizowanie infrastruktury technicznej w pasie drogi.
- 2.3.3. Odbudowę pasa drogowego wykonać zgodnie z przepisami rozporządzenia MTiGM w sprawie warunków technicznych, jakim powinny odpowiadać drogi publiczne i ich usytuowanie.
- 2.3.4. Odbudowę pasa drogi uwzględnić w projekcie sieci lub przedłożyć odrębne opracowanie.
- 2.3.5. Projekt sieci, w części dotyczącej ingerencji w pas drogowy oraz kolizji z kablem oświetlenia ulicznego i kanalizacji deszczowej, przedłożyć do uzgodnienia w ZDiK.
- 2.3.6. Usytuowanie inwestycji uzgodnić w Zespole Uzgadniania Dokumentacji Projektowej.

2.4. Wymagań dotyczących ochrony interesów osób trzecich:

- 2.4.1. Zapewnić ochronę uzasadnionych interesów osób trzecich, a w szczególności:
- ochronę przed pozbawieniem dostępu do drogi publicznej,
 - ochronę przed pozbawieniem możliwości korzystania z wody, kanalizacji, energii elektrycznej i ciepłej oraz środków łączności.

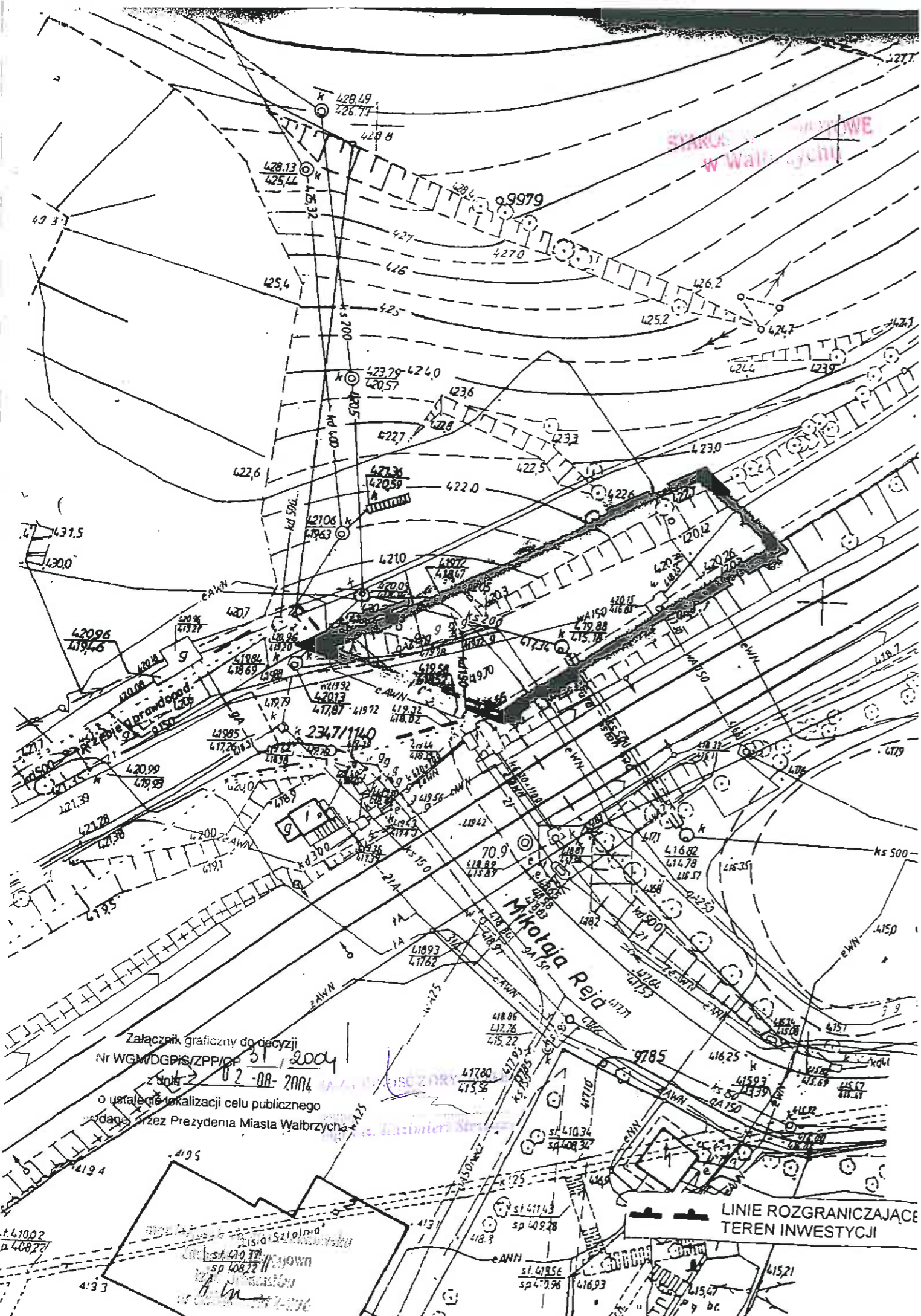
3. LINIE ROZGRANICZAJĄCE TEREN INWESTYCJI :

Linie rozgraniczające teren inwestycji zostały zaznaczone na mapach syt. - wys. w skali 1: 500.
AZ

mgr inż. ...
Załącznik nr 1 do decyzji nr 031/04 z dnia 02-08-2004

ZAWIADOMIENIE Z ORYGINAŁEM
podpis ...
mgr inż. Katarzyna Strzelczyk

Z upoważnienia Prezydenta
Zastępcy Prezydenta Miasta
Roman Łachowiczuk



STARCUS
w Wall. ych

Mikołaja Reja

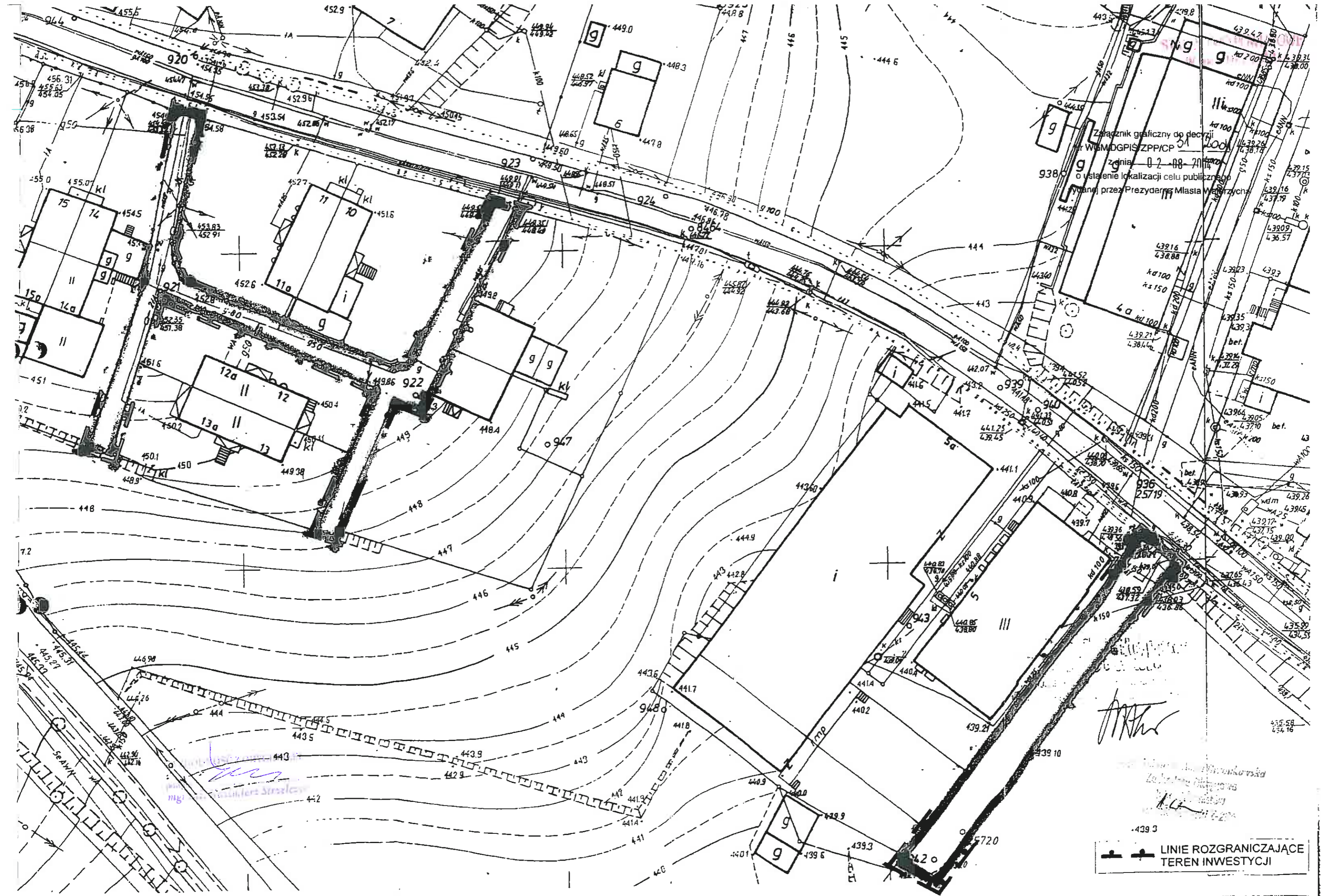
Załącznik graficzny do decyzji
 Nr WGM/DGPIS/ZPP/OP 31/2004
 z dnia 20-08-2004
 o ustaleniu lokalizacji celu publicznego
 wydaną przez Prezydenta Miasta Wałbrzycha

LINIE ROZGRANICZAJĄCE
 TEREN INWESTYCJI

ul. Sztolnia
 ul. Sztolnia
 ul. Sztolnia
 ul. Sztolnia

st. 41856
 sp. 41856

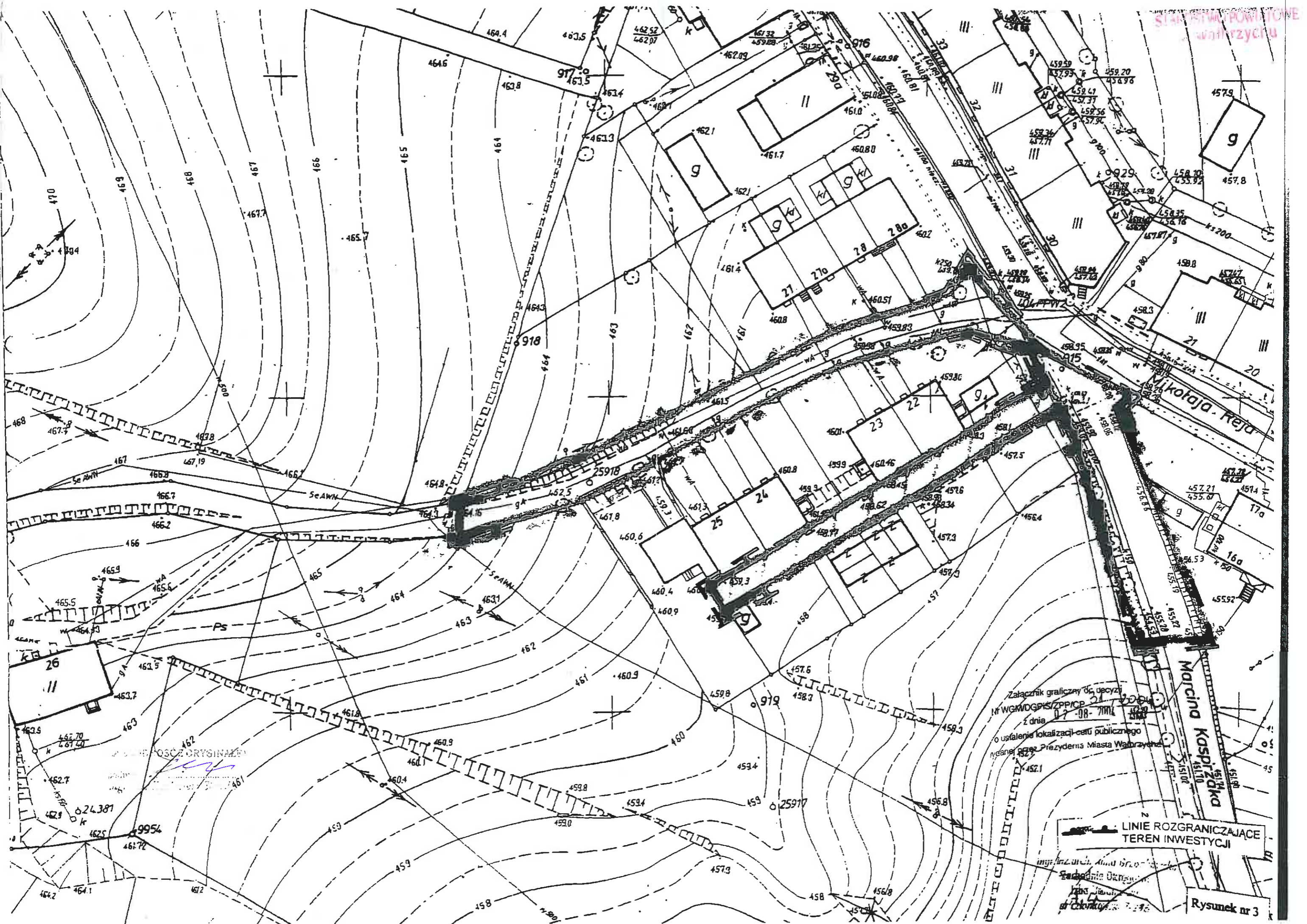
41521



Załącznik graficzny do decyzji
 nr W/1000/PIS/ZPP/ICP
 z dnia 02-08-2014
 o ustalenie lokalizacji celu publicznego
 wydanej przez Prezydenta Miasta Wałbrzych

—+— LINIE ROZGRANICZAJĄCE
 TEREN INWESTYCJI

Rysunek nr 2



Załącznik graficzny do uchwały
Nr WGM/OGP/SZPP/CP 21/2004
z dnia 07-08-2004
o ustaleniu lokalizacji celu publicznego
wyznaczonego przez Prezydenta Miasta Walbrzycha

**LINIE ROZGRANICZAJĄCE
TEREN INWESTYCJI**

14.08.04

STANOWISKO POWIATOWE
WALBRZYCHU

nitarna grawitacyjna fi200PCV
zacyjna fi500PE lub fi1000PE
CV
dwudzielna fi110 PCV

Województwo 49/04
Walbrzyskie Przedsiębiorstwo
Wodociągów i Kanalizacji
Spółka z o.o.
DZIAŁ TECHNIKI, INWESTYCJI
I WPROŹEN

Województwo 49/04
Walbrzyskie Przedsiębiorstwo
Wodociągów i Kanalizacji
Spółka z o.o.
DZIAŁ TECHNIKI, INWESTYCJI
I WPROŹEN

Projekt sanit.
studium wykonalności
od 5/02 - 5/03
z wyłączeniem 01/000
z uwagi na konieczność
ekspertyzy kolektora
rynnowego
Alternatywą jest
budowa drogi
z linią wodociągu
podziemną

S2

mgr inż. Kazimierz Strzelczyk

PRACOWNIA PROJEKTOWANIA I NADZORU "DRO-IN-STAŁ"		SKALA:
mgr inż. Kazimierz STRZELCZYK		1:500
58-200 DZIERŻONIÓW ul. SWIDNICKA 24 tel. (074) 645-85-00		DATA
OBIEKT:	Budowa kanalizacji sanitarnej w ulicach Reja, Wysackiego do Mazowieckiej i Nowowiejskiej od Piłsudskiego do Adama Struga	05.2004r.
RYSUNEK	PROJEKT ZAGOSPODAROWANIA TERENU	RYS. NR 1
INWESTOR	URZĄD GMINY W WALBRZYCHU	
BRANŻA	SANITARNA	
ASYSTENT PROJ.	MARIUSZ MIELENTAKO	
ASYSTENT PROJ.	inż. MAREK MALESZA	
PROJEKTANT	mgr inż. K. STRZELCZYK	VI-6/3/12/91
KIER. PRACOWNI	mgr inż. K. STRZELCZYK	V-7342/3/294/94



Wałbrzych, dnia 17.02.2004r.

58-300 Wałbrzych
Al. Wyzwolenia 39

Centrala:

tel. 074/ 842 30 51 do 56

Prezes - Dyrektor:

tel. 074/ 842 41 74

fax 074/ 666 59 60

Pogotowie Techniczne:

tel. 994

Wydz. Wodociągów:

tel. 074/ 847 86 53

Wydz. Kanalizacji:

tel. 074/ 847 73 73

Dział Zaopatrzenia:

tel. 074/ 842 32 84

Dział Obsługi Klienta

(Dział Zbytu):

tel. 074/ 842 91 32

www.wpwik.pl

e-mail: sekretariat@wpwik.pl

Nr konta bankowego:

Bank Przemysłowo - Handlowy

PBK S.A.

II Oddział we Wrocławiu

Filia w Wałbrzychu :

11101675-401670024156

NIP :

886-26-49-062

REGON :

891404575

Nasz znak: NT/1126/149/04
/1129/151/04
/1128/152/04

Wasze pismo: z dnia 3.02.2004r.

Dot. zapewnienia odbioru ścieków oraz WTP
kanalizacji sanitarnej w m. Wałbrzychu

Pracownia Projektowania i Nadzoru

DRO – INSTAL

mgr inż. Kazimierz Strzelczyk

ul. Świdnicka 24

58-200 Dzierżoniów

Odpowiadając na Wasze pisma w sprawie j.w., Wałbrzyskie Przedsiębiorstwo Wodociągów i Kanalizacji sp. z o. o. w Wałbrzychu zapewnia odbiór ścieków z niżej wymienionych rejonów miasta Wałbrzycha:

1. Szczawienko – posesje przy ulicach: Fabiana, Uczniowskiej (do wiaduktu PKP), Wrocławskiej, Zdrojowej, Pogodnej, Robotniczej, Gagarina, Klonowej, Dąbrowskiej i Ogrodowej,
2. Podgórze – posesje między ulicami: Kasprowicza a Przeskok, przy ul. Świdnickiej do ul. 11-go Listopada poprzez ul. Bałtycką oraz przy ul. Nowy Dom do ul. Kosynierów,
3. Śródmieście – posesje przy ulicach: Reja, Wysockiego (od wiaduktu PKP do ul. A. Kochanka) i Nowowiejskiej.

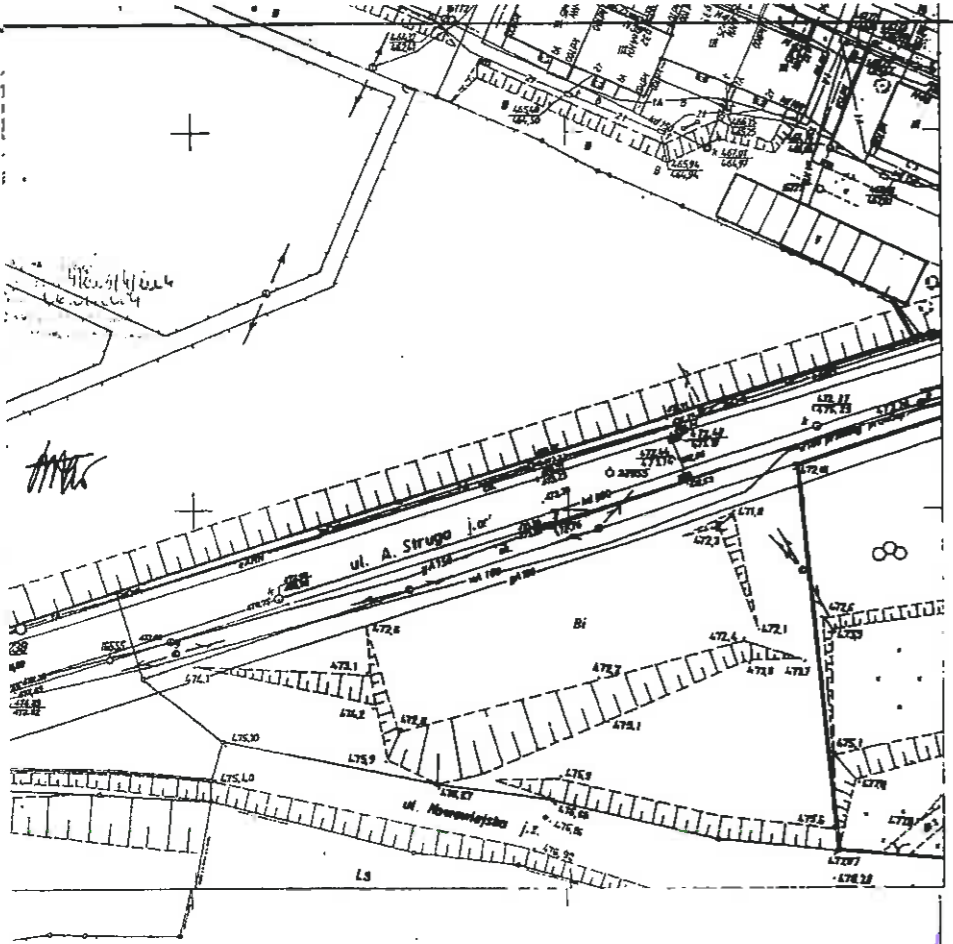
Warunki techniczne do projektowania przedstawiono na załączonych planach syt.-wysok. w skali 1 : 1000.

Załączniki:

9 planów syt.-wysok.

PODSZCZEGÓLNOŚĆ ZORYGINALEM
mgr inż. Kazimierz Strzelczyk

PREZES ZARZĄDU
WAŁBRZYSKIEGO PRZEDSIĘBIORSTWA
WODOCIĄGÓW I KANALIZACJI Sp. z o.o.
w Wałbrzychu
mgr inż. Augustyn Skrzętkowicz



STAROSTWO POWIATOWE
w Wałbrzychu

ZA ZGODNOŚĆ Z ORYGINAŁEM
podpis *[Signature]*
mgr inż. Kazimierz Strzelczyk

— istn. kanal. sanit.
Wałbrzyskie Przedsiębiorstwo
Wodociągów i Kanalizacji
Spółka z o.o.
DZIAŁ TECHNIKI, INWESTYCJI
I WDROŻEŃ
Wałbrzych, 17.02.2004r.

"DRO - INSTAL"
PRACOWNIA PROJEKTOWANIA I NADZORU
KIEROWNIK PRACOWNI
mgr inż. Kazimierz Strzelczyk
Biuro ul. Świdnicka 24, tel/fax (074) 645-85-00
58-200 DZIERŻONIÓW
NIP 882-121-75-55 * REGON 890320787



PRACOWNIA PROJEKTOWANIA I NADZORU
DRO-INSTAL
mgr inż. Kazimierz STRZELCZYK

www.droinstal.pl Adres biura: 58-200 Dzierżoniów ul. Świdnicka 24 tel/fax./074/ 645-85-00
e-mail: droinstal@droinstal.pl BZ Dzierżoniów NR 80 1090.2301 0000 0005 9000 5686 NIP 882-121-75-55

OBIEKT:	BUDOWA KANALIZACJI SANITARNEJ W ULICACH REJA WYSOCKIEGO DO MAZOWIECKIEJ I NOWOWOJEJSKIEJ OD PILSUDSKIEGO DO ADAMA STRUGA	DATA: 01.2004r.	SKALA: 1:1000
RYSunEK	MAPA POGLADOWA	RYS. NR 1.	
INWESTOR	GMINA WAŁBRZYCH		
BRANŻA	INSTALACYJNA		
ASySTENT PROJ.	Paweł HEJN		
ASySTENT PROJ.	Robert HEJN	<i>[Signature]</i>	
ASySTENT PROJ.	Mariusz MIELEŃIAKO		
PROJEKTANT	mgr inż. Kazimierz STRZELCZYK	<i>[Signature]</i>	
KIER.PRACOWNI	mgr inż. Kazimierz STRZELCZYK	<i>[Signature]</i>	



STAROSTWO GMIŃNE
W Wałbrzychu

58-300 Wałbrzych
Al. Wyzwolenia 39

Centrala:

tel. 074/ 842 30 51 do 56

Prezes - Dyrektor:

tel. 074/ 842 41 74

fax 074/ 666 59 60

Pogotowie Techniczne:

tel. 994

Wydz. Wodociągów:

tel. 074/ 847 86 53

Wydz. Kanalizacji:

tel. 074/ 847 73 73

Dział Zaopatrzenia:

tel. 074/ 842 32 84

Dział Obsługi Klienta
(Dział Zbytu):

tel. 074/ 842 91 32

www.wpwik.pl

e-mail: sekretariat@wpwik.pl

Nr konta bankowego:

Bank Przemysłowo - Handlowy

PBK S.A.

II Oddział we Wrocławiu

Filia w Wałbrzychu :

11101675-401670024156

NIP :

886-26-49-062

REGON :

891404575

Wałbrzych 8.03.2004

TT/2061/273/04

Dot. uszczegółowienie
wtp

**Pracownia Projektowania
I Nadzoru
DRO-INSTAL**
mgr inż. Kazimierz Strzelczyk
ul. Świdnicka 24
58- 200 Dzierżoniów

W odpowiedzi na pismo z dn.24.02.2004 w sprawie j.w. WPWiK poniżej podaje wymagania dla projektowanej kanalizacji sanitarnej wg. kolejności pytań :

1. Sieci i przyłącza kanalizacyjne należy zaprojektować z rur PVC.
2. Studzienki rewizyjne przelotowe oraz na przyłączach minimum \varnothing 425 mm PVC, połączeniowe i kaskadowe minimum \varnothing 1000 mm .
3. Przyłącza kanalizacyjne mogą być łączone za pomocą trójników skośnych PVC kąt 135° . Na tak łączonych przyłączach tuż przed posesją /jeżeli jest dłuższe przyłącze / zaprojektować studnię rewizyjną \varnothing 425 mm .
4. Projektowane sieci do przewodów istniejących łączyć za pomocą studni rewizyjnych min. \varnothing 1000 mm .
5. Spadki przyłączy mają wynikać z zasad projektowania.
6. Projektowane sieci i przyłącza kanalizacyjne mają być zaprojektowane na głębokościach umożliwiających skanalizowanie całych obiektów (z piwnicami) i być położone poniżej przebiegu wodociągów, /średnia głębokość ułożenia wodociągów na terenie miasta Wałbrzycha wynosi 1,8m /.
7. Przy istniejącej konfiguracji terenu należy starać się projektować odprowadzenie ścieków grawitacyjnie .

PREZES Zarządu
WAŁBRZYSKIE PRZEDSIĘBIORSTWO
WODOCIĄGÓW I KANALIZACJI Spółka z o.o.
w Wałbrzychu.
mgr inż. Augustyn Strzelczyk

ZA ZGODNOŚCIĄ Z ORYGINAŁEM

podpi

mgr inż. Augustyn Strzelczyk

Wałbrzych, 19.02.2004 r.

STAROSTWO MIKROREGIONALNE
W WAŁBRZYCHU

WIM/DIKiI/ZIM.XI 2034 /2004

PRACOWNIA PROJEKTOWANIA
I NADZORU
DRO-INSTAL
UL. ŚWIDNICKA 24
58-200 DZIERŻONIÓW

Dotyczy: zadania: „Budowa kanalizacji sanitarnej w ulicach: Reja, Wysockiego do Mazowieckiej oraz w ul. Nowowiajskiej od Piłsudskiego do Adama Struga”

W odpowiedzi na pismo z dnia 13.02.2004 r. pragnę poinformować:

- 1) Należy zaprojektować przyłącza do wszystkich budynków, które nie mają bądź to podłączenia do sieci sanitarnej bądź też innego rozwiązania wykonanego zgodnie z przepisami prawa na trasie oznaczonej na graficznym załączniku do Specyfikacji Istotnych Warunków Zamówienia.

Wydział Infrastruktury Miasta
DZIAŁ INFRASTRUKTURY
KOMUNALNEJ I INWESTYCJI
Zastępca Naczelnika
Jacek Kramnik

WYDANE Z ORYGINAŁEM
mgr inż. Piotr Stralca

OTRZYMUJĄ:

1/ adresat

2/ ZIM.X a/a (sprawę prowadzi Podinspektor Paweł Sosiałuk – tel. 66-55-343)

RO.4309/97/05

Wałbrzych, dnia 31.08.2005r

WAŁBRZYSKI ZWIĄZEK
Wodociągów i Kanalizacji
w Wałbrzychu

Wpl. _____
Wysl. 2005-09-02

L. dz. 21072

Dział. _____ załatw. _____

WAŁBRZYSKI ZWIĄZEK WODOCIĄGÓW I KANALIZACJI
Jednostka Wdrażająca Projekt ISPA
Project Implementation Unit

Wpl. _____
Wysl. 05-09-2005

L. dz. 444

Dział. MKP

Pan
Stefanos Ewangelu
Przewodniczący Zarządu
Wałbrzyskiego Związku
Wodociągów i Kanalizacji
al. Wyzwolenia 39
58-300 WAŁBRZYCH

Dot.: Dokumentacji technicznej na budowę sieci kanalizacyjnej w Wałbrzychu w ramach zadania „Oczyszczanie ścieków w Wałbrzychu”

W nawiązaniu do pisma dotyczącego technologii zasypywania wykopów pod kanalizację sanitarną (realizowaną w ramach programu dofinansowanego z funduszy ISPA) informuję, że wyrażamy zgodę na odstępienie w uzgodnieniach od zapisu bezwzględnej wymiany gruntu w wykopach i wprowadzamy obowiązek wykonania robót ziemnych zgodnie z normą **PN-S-02205. Drogi Samochodowe. Roboty ziemne. Wymagania i badanie.**

Według cyt. normy: „...,zasypki wykopów do wysokości 30cm powyżej wierzchu przewodu lub jego obudowy należy zasypywać gruntem piaszczystym lub pospółką o ziarnach nie większych niż 20mm. (...) Zasypkę należy układać warstwami i zagęszczać (...). Zasyпки, niezależnie od kategorii ruchu na drodze, powinny uzyskać do głębokości 1,20 m wskaźnik zagęszczenia co najmniej 1,00. Na większej głębokości dopuszcza się wskaźnik zagęszczenia 0,97 pod warunkiem zastosowania środków łagodzących skutki osiadań (np. użycie kruszyw dobrze zagęszczalnych, ulepszenie mechaniczne lub spoiwami)”.

Do wiadomości:

1. Pan Roman Ludwiczuk
Zastępca Prezydenta
Miasta Wałbrzycha
2. Wydział Infrastruktury Miasta
Urzędu Miejskiego w Wałbrzychu

DYREKTOR

Andrzej Piątko

RO/4314/91/2004

Wałbrzych, dnia 20.07.2004r.

**PRACOWNIA
PROJEKTOWANIA I NADZORU
„DRO – INSTAL”
Ul. Świdnicka 24
58-200 DZIERŻONIÓW**

Dot.: projektowanej kanalizacji sanitarnej w ulicach: Reja, Wysockiego do Mazowieckiej i Nowowiejskiej w Wałbrzychu

W związku z pismem z dnia 28.06.2004r. (data wpływu do ZDiK: 06.07.2004r) - Zarząd Dróg i Komunikacji w Wałbrzychu uzgadnia przedłożony projekt kanalizacji sanitarnej w ulicach: Reja, Wysockiego do Mazowieckiej i Nowowiejskiej w Wałbrzychu:


1. Przy prowadzeniu robót w sąsiedztwie kabla oświetlenia ulicznego, każdorazowo powiadamiać przedstawicieli tut. Zarządu oraz wykonawcę, wykonującego roboty związane z utrzymaniem oświetlenia ulicznego na rzecz ZDiK, celem dopuszczenia do prac. Roboty prowadzić ze szczególną ostrożnością. Przed zasypaniem zgłosić do odbioru roboty zanikające.
2. Roboty w sąsiedztwie kanalizacji deszczowej prowadzić ręcznie. Roboty zanikające zgłosić do odbioru w tut. Zarządzie.
3. Tut. Zarząd nie ponosi odpowiedzialności za kolizje z urządzeniami obcymi, przebiegającymi w pasie drogowym.
4. Wykopów nie zasypywać gruntem rodzimym, pochodzącym z wykopów lecz gruntem przepuszczalnym. Odbudowę pasa drogowego wykonać zgodnie z przepisami rozporządzenia MTiGM z dnia 02.03.1999r. w sprawie warunków technicznych, jakim powinny odpowiadać drogi publiczne i ich usytuowanie (Dz.U. Nr 43, poz. 430). Rozwiązania odnośnie powyższego uwzględnić w projekcie sieci względnie przedłożyć odrębne opracowanie.
5. Przedstawić do uzgodnienia projekt organizacji ruchu na czas prowadzenia robót, zgodnie z przepisami rozporządzenia MTiGM z dnia 10.10.2000r. w sprawie szczegółowych warunków zarządzania ruchem na drogach (Dz.U. Nr 90, poz. 1006).
6. Niniejsze pismo nie jest zgodą na zajęcie pasa drogowego lecz stanowi przyrzeczenie zgody wejścia w teren. Przed przystąpieniem do robót, Inwestor zobowiązany jest do uzyskania

zgody zarządu drogi na zajęcie pasa drogowego, zgodnie z rozporządzeniem Rady Ministrów z dnia 1 czerwca 2004r. w sprawie określenia warunków udzielania zezwoleń na zajęcie pasa drogowego (Dz. U. nr 140, poz. 1481).

Do wiadomości:

1. WIM UM w Wałbrzychu, DGPIŚ
2. WGM UM w Wałbrzychu
3. RD w/m
4. ZDIK w/m

Sprawę prowadzi: Anna Nowak (84 79 118)

Z.  KIEROWNICZKA
Urząd
Anna Porada

WYKONANIE
początek
Data: 14.06.2024

Wałbrzych dnia 30.08.2004 r

DECYZJA

Na podstawie art.9. ust.2 pkt 1 d, art.122 ust.2, pkt 2, art.123 ust.2, art. 125, art. 127 ust.5, art.128 ust. 1, art. 131 ust. 1 i 2 i art. 140 ustawy z dnia 18 lipca 2001 r – Prawo Wodne (Dz. U. Nr 115 poz. 1229 ze zmian.) oraz art. 104 kpa po rozpatrzeniu wniosku PPiN DRO – INSTAL mgr inż. Kazimierz Strzelczyk w Dzierżonowie na przekroczenie kanalizacją sanitarną rowu przy ul. Kasprzaka w Wałbrzychu

orzeka się:

I Udzielić dla Gminy Wałbrzych pozwolenie na wykonanie przekroczenia rurociągiem kanalizacji sanitarnej Ø 200 PVC w rurze ochronnej Ø 350 nad rowem odwadniającym hałdę (działka nr 184/4 Obręb Biały Kamień nr 18) w Wałbrzychu przy ul. Kasprzaka przy zachowaniu następujących parametrów:

- rzędna dna rowu - 419,99 m npm
- rzędna dolnej krawędzi rury - 421,10 m npm

II. Pozwolenie wodnoprawne wydać pod następującymi warunkami:

- 1/ wykonania przejścia zgodnie z operatem wodnoprawnym
- 2/ dotrzymania warunków poczynionych uzgodnień
- 3/ po wykonaniu prac teren przyległy do rowu należy uporządkować
- 4/ wynagrodzenie osobom trzecim ewentualnych szkód wynikłych w trakcie realizacji niniejszego pozwolenia.

III. Niniejsza decyzja nie rodzi praw do nieruchomości i urządzeń wodnych koniecznych do jej realizacji i nie narusza praw własności i uprawnień osób trzecich przysługujących wobec tych nieruchomości i urządzeń.

IP 20040830 SC 2 ORYGINAL
podpis
mgr inż. Kazimierz Strzelczyk

UZASADNIENIE

Pracownia Projektowania i Nadzoru DRO – INSTAL mgr inż. Kazimierz Strzelczyk w Dzierżoniowie wystąpiła w imieniu Zespołu ds Inwestycji Miejskich Urzędu Miejskiego w Wałbrzychu z wnioskiem o wydanie pozwolenia wodnoprawnego na przekroczenie kanalizacją sanitarną rowu przy ul. Kasprzaka w Wałbrzychu. Do wniosku dołączono dokumentację „Operat wodnoprawny - Przekroczenie kanalizacją sanitarną grawitacyjną Ø 200 PVC rowu odwadniającego hałdę pokopalnianą”. Dokumentacja ta stanowi integralną część niniejszego pozwolenia i znajduje się do wglądu w tut. Starostwie i u inwestora.

Po wszczęciu postępowania oraz przeprowadzeniu wizji lokalnej rozpatrzono wniosek pozytywnie, wydając niniejsze pozwolenie.

Mając powyższe na uwadze, w oparciu o powołane na wstępie przepisy prawne orzeczono jak w sentencji.

Od decyzji niniejszej przysługuje stronom prawo wniesienia odwołania do Wojewody Dolnośląskiego we Wrocławiu za pośrednictwem organu, który ją wydał w terminie 14 dni od dnia jej doręczenia.

Otrzymują:

1. UM WIM Wałbrzych
2. RZGW we Wrocławiu



STAROSTWO
NACZELNIK WYDZIAŁU
Gospodki Społecznej, Rolnictwa
Leśnictwa, Gospodarki Wodnej
Włodzisław Ossowski

Do wiadomości:

1. PPiN DRO – INSTAL Dzierżoniów
2. UM WGM w Wałbrzychu
3. DUW OT w Wałbrzychu
4. i 5. a/a

mgr inż. Kazimierz Strzelczyk

Wałbrzych dnia 3.06-04

WGM/DGPiŚ/ZOIKŚ/7625/9 /04

**Pracownia Projektowania i Nadzoru
DRO-INSTAL
Mgr inż. Kazimierz Strzelczyk
ul. Świdnicka 24
58-200 Dzierżoniów**

OPINIA

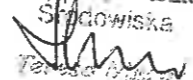
Dotyczy : budowy kanalizacji sanitarnej w rejonie ulicy Reja, Wysockiego, do Mazowieckiej i Nowowiejskiej od Piłsudskiego do Struga

Zespół Ochrony i Kształtowania Środowisk, Działu Gospodarki Przestrzennej i Środowiska, Wydziału Gospodarki Miasta Urzędu Miejskiego w Wałbrzychu przedłożony wniosek opiniuje pozytywnie pod warunkiem posadowienia projektowanej kanalizacji sanitarnej w taki sposób aby dolna krawędź rury ochronnej była nad górną krawędzią istniejącego gazociągu.

Jednocześnie informuję, że na przekroczenie przedmiotowego ciekłu należy uzyskać decyzję pozwolenia wodnoprawnego ze Starostwa Powiatowego w Wałbrzychu ul. Zamkowa 4.

otrzymują:

1. adresat
2. WGM a/a GM

GLÓWNY SPECJALISTA
Zespołu Ochrony i Kształtowania
Środowiska


ZA WERNOŚĆ / ORYGINAŁEM

podpis
mgr inż. Kazimierz Strzelczyk

DOLNOŚLĄSKA SPÓŁKA GAZOWNICTWA SP. Z O.O. WE
WROCŁAWIU
ZAKŁAD GAZOWNICZY WAŁBRZYCH

STANOWISKO WYKONAWCZE
W WROCŁAWIU

58-300 WAŁBRZYCH
UL. KOŚCIUSZKI 1

Centrala: (074) 84-27-100
Sekretariat: (074) 84-27-321
Fax: (074) 84-24-614

Nasz znak: TE-3/INF-65/2004
Wasz znak:

Wałbrzych, 17.08.2004r.

„DRO-INSTAL”
ul. Świdnicka 24
58-200 Dzierżoniów

Dotyczy informacji w zakresie uzbrojenia terenu w sieci gazowe dla następującej inwestycji: budowa kanalizacji sanitarnej w rejonie ulic: Reja, Wysockiego (do Mazowieckiej) i Nowowiejskiej (od Pilsudskiego do Struga) w Wałbrzychu.

D.S.G. Sp.z o.o. O/ Zakład Gazowniczy Wałbrzych w odpowiedzi na Wasze pismo w sprawie j.w. informuje, że przesłane materiały (plany sytuacyjne) są aktualne - zgodne z posiadaną w Z.G. Wałbrzych inwentaryzacją sieci gazowej. Do ustalenia miejsca inwestycji budowlanych wykorzystuje się aktualne mapy geodezyjne, zgodnie z rozporządzeniem Ministra Gospodarki Przestrzennej i Budownictwa z dn. 21.02.1995 r. (D.U.Nr 25 poz.133 z 1995 r.).

Dodatkowo informujemy, że :

1. Przez teren objęty lokalizacją przebiega sieć gazowa niskiego oraz średniego ciśnienia, jak na przedłożonych planach.
2. Od istniejących gazociągów należy zachować odległości bezpieczne, zgodnie z rozporządzeniem Ministra Gospodarki z dnia 30.07.2001 r. w sprawie warunków technicznych, jakim powinny odpowiadać sieci gazowe (Dz.U. Nr 97, poz. 1055 z dnia 11.09.2001r.).
3. Zaisntniałe kolizje z siecią gazową należy rozwiązać zgodnie z normą PN-91/M-34501.
4. W pasie szerokości po 1,0 m. od osi gazociągu nie wolno prowadzić robót ziemnych sprzętem mechanicznym.
5. O terminie rozpoczęcia inwestycji należy bezwzględnie powiadomić pisemnie Dział Obsługi Sieci - Wałbrzych, ul. Głogowska1, (tel. 84 27 232 lub 992) z odpowiednim wyprzedzeniem czasowym. Całość prac związanych z projektowaną inwestycją prowadzić w porozumieniu i pod nadzorem w/w Działu.
6. Przedłożony projekt opiniujemy pozytywnie pod warunkiem rozwiązania kolizji zgodnie z w.w. przepisami.
7. Niniejsze uzgodnienie ważne jest do 17.08.2005r. o ile wcześniej nie zostanie rozpoczęta wymieniona w tytule inwestycja.
8. Dodatkowo informujemy, że sieci gazowe budowane we wcześniejszych latach z rur stalowych posadowione są na głębokości od 1,0 do 1,2 m. Nowe sieci gazowe wykonywane z polietylenu jak również stalowe posadowione są na następujących głębokościach:
minimalne przykrycie wynosi dla przyłączy - 0,6 m, dla gazociągów w terenie zabudowanym - 0,8 m, dla gazociągów poza terenem zabudowanym - 1,0 m.
9. Podczas wykonywania robót ziemnych w przypadku uszkodzenia bądź zniszczenia taśmy ostrzegawczej z drutem sygnalizacyjnym nad gazociągami z polietylenu należy przywrócić ją do stanu pierwotnego.

Otrzymują:

1. Adresat + załącznik
2. TE a/a

Pracownik ds. Eksploatacji

Jarosław Mytych

ZA WŁASNOŚCIĄ PRYMATU
Podpis
mgr inż. Jarosław Mytych

KIEROWNIK
Działu Eksploatacji

inż. Marek Michałczak