Ps−25

Podziałka 1:100/250

P.p.=390,00

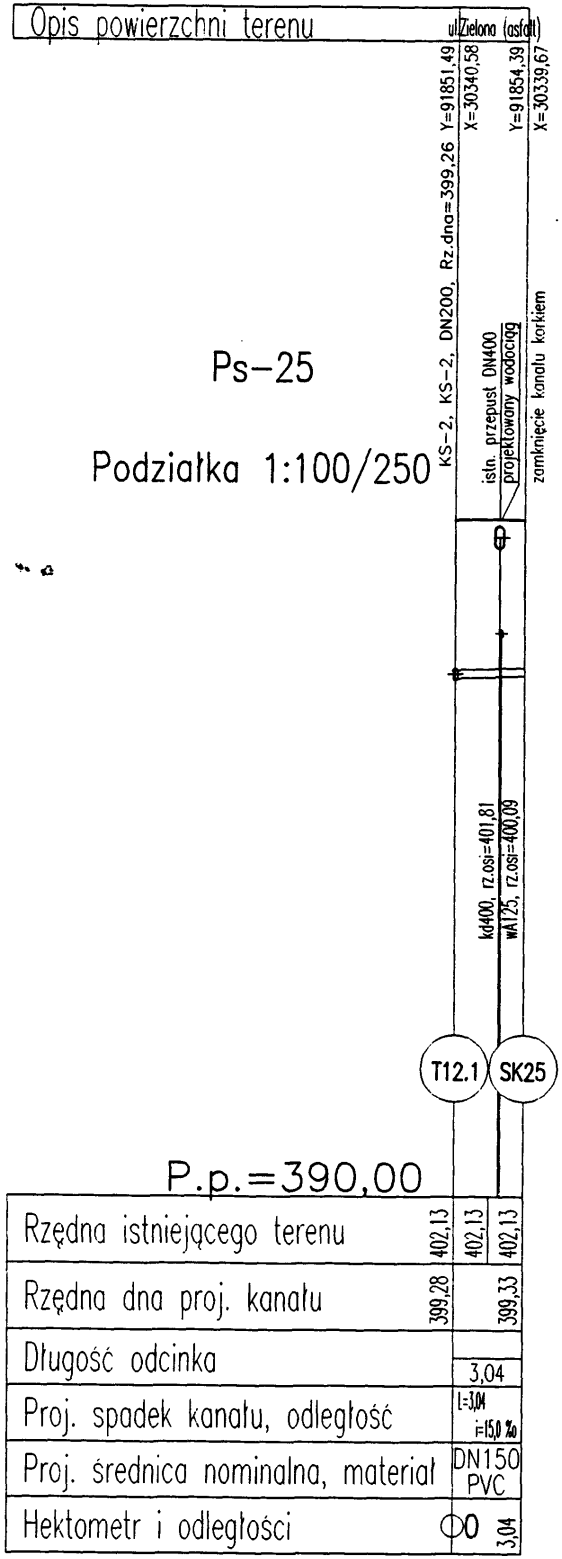
Opis powierzchni terenu
ul.Zielona (asfalt)
KS−2, KS−2, DN200, Rz.dna=399,26 Y=91851,49
X=30340,58
Y=91854,39
X=30339,67
istn. przepust DN400
projektowany wodociąg
zamknięcie kanału korkiem
kd400, rz.osi=401,81
wA125, rz.osi=400,09
T12.1
SK25
Rzędna istniejącego terenu
402,13
402,13
402,13
Rzędna dna proj. kanału
399,28
399,33
Długość odcinka
3,04
Proj. spadek kanału, odległość
l=3,04
i=15,0 ‰
Proj. średnica nominalna, materiał
DN150
PVC
Hektometr i odległości
0
3,04

Ps−26

Podziałka 1:100/250

P.p.=390,00

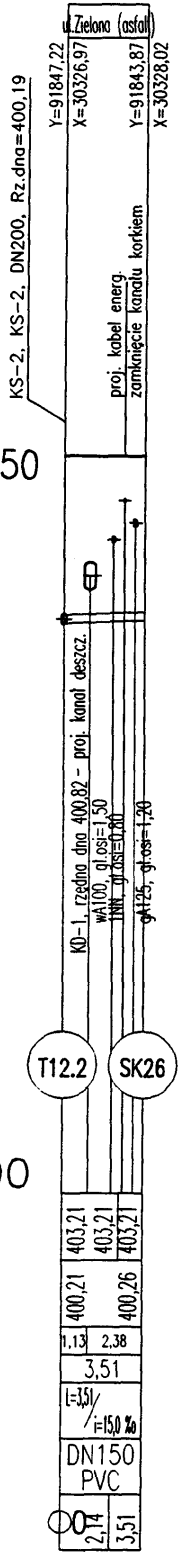
ul.Zielona (asfalt)
KS−2, KS−2, DN200, Rz.dna=400,19
Y=91847,22
X=30326,97
Y=91843,87
X=30328,02
proj. kabel energ.
zamknięcie kanału korkiem
KD−1, rzędna dna 400,82 − proj. kanał deszcz.
wA100, gł.osi=1,50
1NN, gł.osi=0,80
gA125, gł.osi=1,20
T12.2
SK26
403,21
403,21
403,21
400,21
400,26
1,13
2,38
3,51
l=3,51
i=15,0 ‰
DN150
PVC
0
2,14
3,51

Ps−27

Podziałka 1:100/250

P.p.=390,00

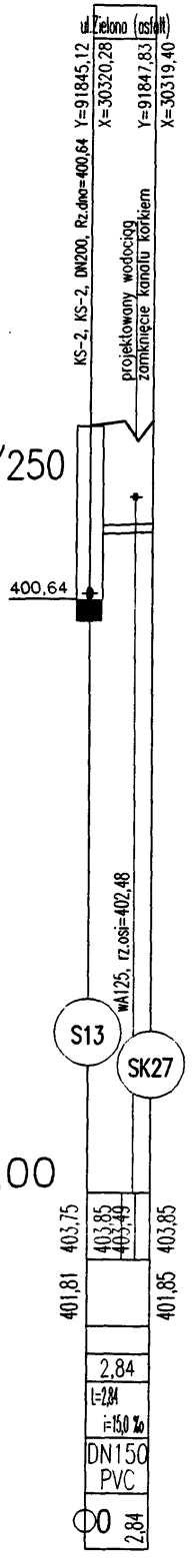
ul.Zielona (asfalt)
KS−2, KS−2, DN200, Rz.dna=400,64 Y=91845,12
X=30320,28
Y=91847,83
X=30319,40
projektowany wodociąg
zamknięcie kanału korkiem
400,64
wA125, rz.osi=402,48
S13
SK27
403,75
403,85
403,49
403,85
401,81
401,85
2,84
l=2,84
i=15,0 ‰
DN150
PVC
0
2,84

Ps−28

Podziałka 1:100/250

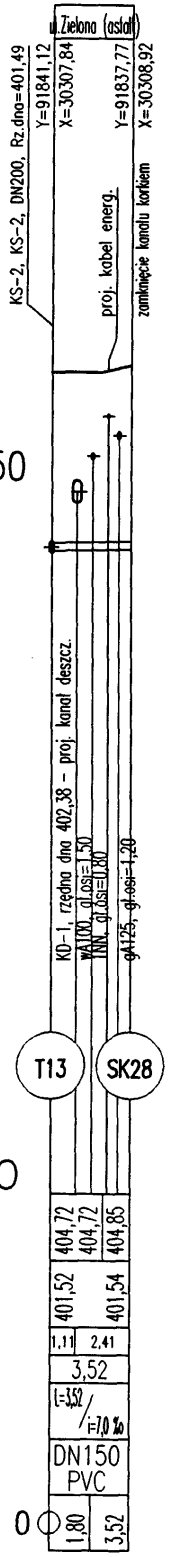
ul.Zielona (asfalt)
KS-2, KS-2, DN200, Rz.dna=401,49
Y=91841,12
X=30307,84
Y=91837,77
X=30308,92
proj. kabel energ.
zamknięcie kanału korkiem
KD-1, rzędna dna 402,38 - proj. kanał deszcz.
wA100, gł.osi=1,50
TNN, gł.osi=0,80
gA125, gł.osi=1,20
T13
SK28
P.p.=390,00
404,72
404,72
404,85
401,52
401,54
1,11
2,41
3,52
l=3,52
i=7,0 ‰
DN150
PVC
0
1,80
3,52

Ps−29

Podziałka 1:100/250

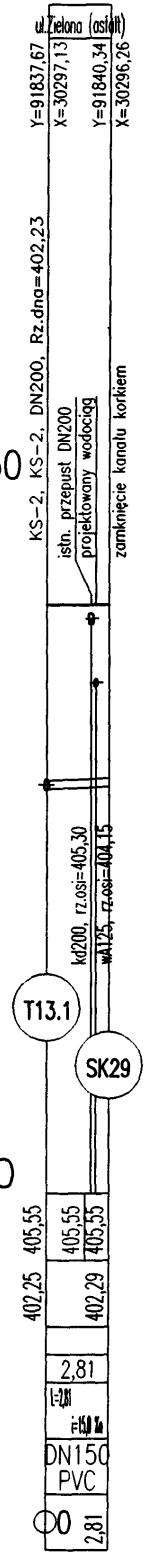
ul.Zielona (asfalt)
Y=91837,67
X=30297,13
Y=91840,34
X=30296,26
KS-2, KS-2, DN200, Rz.dna=402,23
istn. przepust DN200
projektowany wodociąg
zamknięcie kanału korkiem
kd200, rz.osi=405,30
wA125, rz.osi=404,15
T13.1
SK29
P.p.=395,00
405,55
405,55
405,55
402,25
402,29
2,81
l=2,81
i=15,0 ‰
DN150
PVC
0
2,81

Ps−30

Podziałka 1:100/250

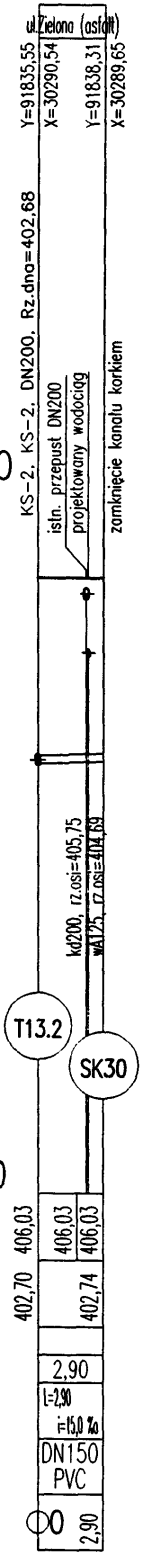
ul.Zielona (asfalt)
Y=91835,55
X=30290,54
Y=91838,31
X=30289,65
KS-2, KS-2, DN200, Rz.dna=402,68
istn. przepust DN200
projektowany wodociąg
zamknięcie kanału korkiem
kd200, rz.osi=405,75
wA125, rz.osi=404,69
T13.2
SK30
P.p.=395,00
406,03
406,03
406,03
402,70
402,74
2,90
l=2,90
i=15,0 ‰
DN150
PVC
0
2,90

Ps-31

Podziałka 1:100/250

P.p.=395,00

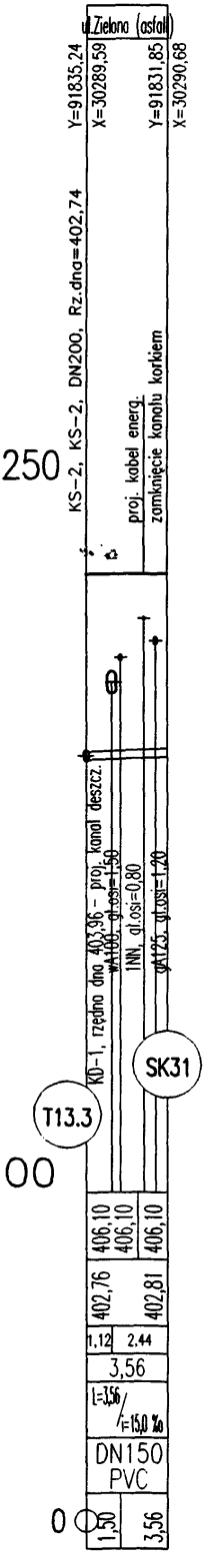
ul.Zielona (asfalt)
Y=91835,24
X=30289,59
Y=91831,85
X=30290,68
KS-2, KS-2, DN200, Rz.dna=402,74
proj. kabel energ.
zamknięcie kanału korkiem
KD-1, rzędna dna 403,96 - proj. kanał deszcz.
wA100, gł.osi=1,50
1NN, gł.osi=0,80
gA125, gł.osi=1,20
SK31
T13.3
406,10
406,10
406,10
402,76
402,81
1,12
2,44
3,56
l=3,56
i=15,0 ‰
DN150
PVC
0
1,50
3,56

Ps-32

Podziałka 1:100/250

P.p.=395,00

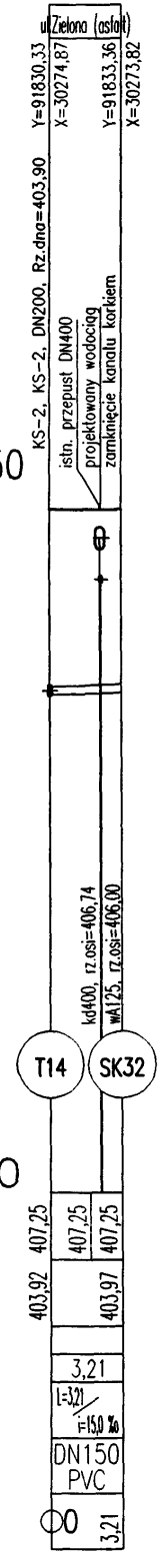
ul.Zielona (asfalt)
Y=91830,33
X=30274,87
Y=91833,36
X=30273,82
KS-2, KS-2, DN200, Rz.dna=403,90
istn. przepust DN400
projektowany wodociąg
zamknięcie kanału korkiem
kd400, rz.osi=406,74
wA125, rz.osi=406,00
T14
SK32
403,25
407,25
407,25
407,25
403,92
403,97
3,21
l=3,21
i=15,0 ‰
DN150
PVC
0
3,21

Ps-33

Podziałka 1:100/250

P.p.=395,00

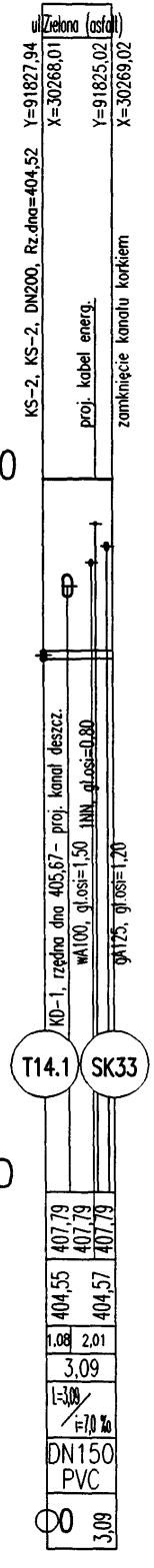
ul.Zielona (asfalt)
Y=91827,94
X=30268,01
Y=91825,02
X=30269,02
KS-2, KS-2, DN200, Rz.dna=404,52
proj. kabel energ.
zamknięcie kanału korkiem
KD-1, rzędna dna 405,67 - proj. kanał deszcz.
wA100, gł.osi=1,50
1NN, gł.osi=0,80
gA125, gł.osi=1,20
T14.1
SK33
407,79
407,79
407,79
404,55
404,57
1,08
2,01
3,09
l=3,09
i=7,0 ‰
DN150
PVC
0
3,09

Ps−34

Podziałka 1:100/250

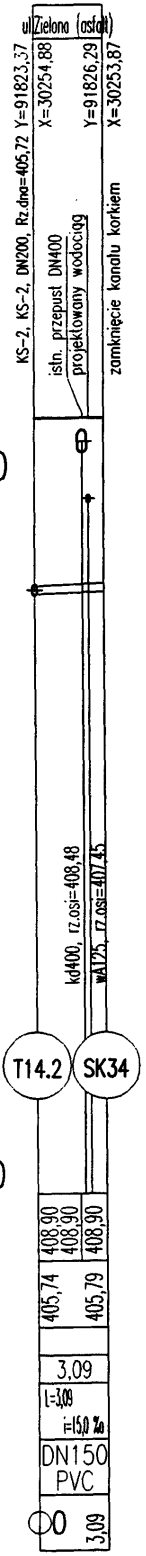
ul.Zielona (asfalt)
KS-2, KS-2, DN200, Rz.dna=405,72 Y=91823,37
X=30254,88
istn. przepust DN400
projektowany wodociąg
Y=91826,29
X=30253,87
zamknięcie kanału korkiem
kd400, rz.osi=408,48
wA125, rz.osi=407,45
T14.2
SK34
408,90
408,90
408,90
405,74
405,79
3,09
l=3,09
i=15,0 ‰
DN150
PVC
0
3,09

P.p.=395,00

Ps−35

Podziałka 1:100/250

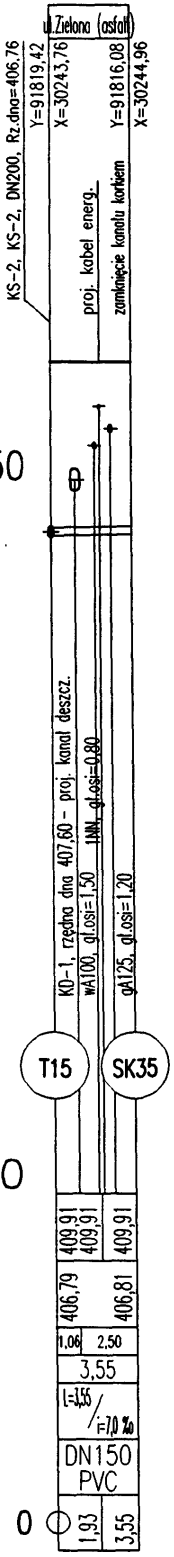
ul.Zielona (asfalt)
KS-2, KS-2, DN200, Rz.dna=406,76
Y=91819,42
X=30243,76
proj. kabel energ.
zamknięcie kanału korkiem
Y=91816,08
X=30244,96
KD-1, rzędna dna 407,60 - proj. kanał deszcz.
wA100, gł.osi=1,50
1NN, gł.osi=0,80
gA125, gł.osi=1,20
T15
SK35
409,91
409,91
409,91
406,79
406,81
1,06
2,50
3,55
l=3,55
i=7,0 ‰
DN150
PVC
0
1,93
3,55

P.p.=395,00

Ps−36

Podziałka 1:100/250

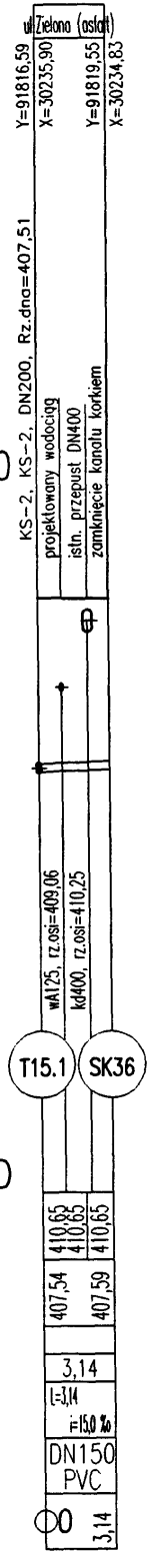
ul.Zielona (asfalt)
Y=91816,59
X=30235,90
Y=91819,55
X=30234,83
KS-2, KS-2, DN200, Rz.dna=407,51
projektowany wodociąg
istn. przepust DN400
zamknięcie kanału korkiem
wA125, rz.osi=409,06
kd400, rz.osi=410,25
T15.1
SK36
410,65
410,65
410,65
407,54
407,59
3,14
l=3,14
i=15,0 ‰
DN150
PVC
0
3,14

P.p.=400,00

PROFIL PRZYŁĄCZY SANITARNYCH
Ps-25 do Ps-38
(KS-2 UL. ZIELONA)
Podziałka 1:100/250

Ps-37

Podziałka 1:100/250

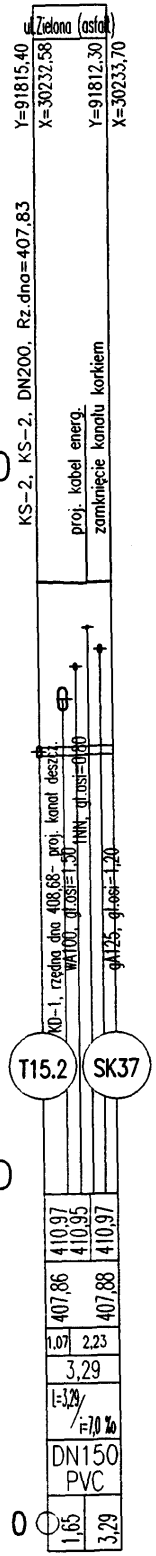
ul.Zielona (asfalt)
Y=91815,40
X=30232,58
Y=91812,30
X=30233,70
KS-2, KS-2, DN200, Rz.dna=407,83
proj. kabel energ.
zamknięcie kanału korkiem
KD-1, rzędna dna 408,68- proj. kanał deszcz.
WA100, gł.osi=1,50
1NN, gł.osi=0,90
gA125, gł.osi=1,20
T15.2
SK37
410,97
410,95
410,97
407,86
407,88
1,07
2,23
3,29
I=3,29
i=7,0 ‰
DN150
PVC
0
1,65
3,29

P.p.=400,00

Ps-38

Podziałka 1:100/250

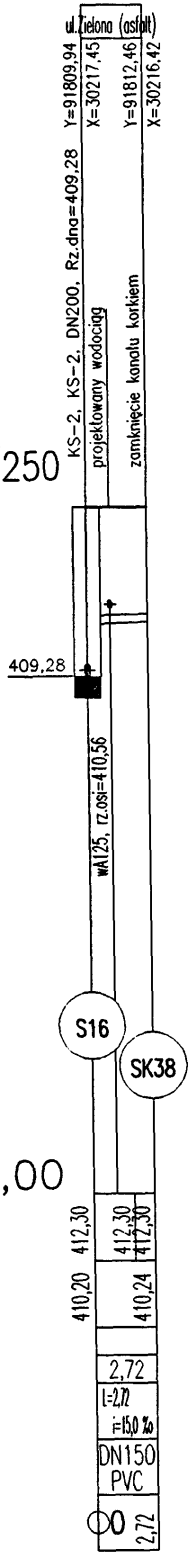
ul.Zielona (asfalt)
Y=91809,94
X=30217,45
Y=91812,46
X=30216,42
KS-2, KS-2, DN200, Rz.dna=409,28
projektowany wodociąg
zamknięcie kanału korkiem
409,28
wA125, rz.osi=410,56
S16
SK38
412,30
412,30
412,30
410,20
410,24
2,72
I=2,72
i=15,0 ‰
DN150
PVC
0
2,72

P.p.=400,00

Uwaga:

- Projektowana siec wodociągowa, deszczowa i kabel el. nie wchodzą w zakres opracowania. Będą realizowane w odrębnym zadaniu inwestycyjnym.
- Wartość rzędnej oraz głębokość osi istniejącej instalacji (np. eNN, gł.osi=0,90) podano w przybliżeniu.
- Spięcie z istniejącą siecią oraz spadki projektowanych sieci dostosować w trakcie realizacji
- Lokalizację węztów podano w układzie współrzędnych posiadających odniesienie do państwowego układu geodezyjnego.

Oznaczenia:

(7)	nazwa studni kanalizacyjnej
dh=0.55	kaskada (różnica Hod-Hog)

Długość wszystkich przewodów: 44,3 [m]

L.p.	Nazwa	Długość [m]
14	Ps-38 - DN150 PVC	2,7
13	Ps-37 - DN150 PVC	3,3
12	Ps-36 - DN150 PVC	3,1
11	Ps-35 - DN150 PVC	3,6
10	Ps-34 - DN150 PVC	3,1
9	Ps-33 - DN150 PVC	3,1
8	Ps-32 - DN150 PVC	3,2
7	Ps-31 - DN150 PVC	3,6
6	Ps-30 - DN150 PVC	2,9
5	Ps-29 - DN150 PVC	2,8
4	Ps-28 - DN150 PVC	3,5
3	Ps-27 - DN150 PVC	2,8
2	Ps-26 - DN150 PVC	3,5
1	Ps-25 - DN150 PVC	3,0

BPBK sp.zoo 52-010 Wrocław ul.Opolska 11/19			Nr rej. S11-5/2001	
			Nr arch.	
Obiekt: Aktywizacja gospodarcza obszaru Poniatowc - kolektor kanalizacji sanitarnej Ponictów II Wałbrzych - Etap III				
Tytuł rys. Profil przyłączy sanitarnych Ps-25 do Ps-38 (KS-2 ul. Zielona)			Skala:	1:100/250
Stadium:	PB+PW		Nr rys.	55
Branża:	technologiczna	Nr uprawnień	Data	Podpis
Projektant:	mgr inż.Lilianna Szatańska	41/84/WBPP	01.2004	
Asystent:	mgr inż.Paweł Szymecki		01.2004	Szymecki
Sprawdzający:	mgr inż.Stanisław Gdula	391/71/WR	01.2004	