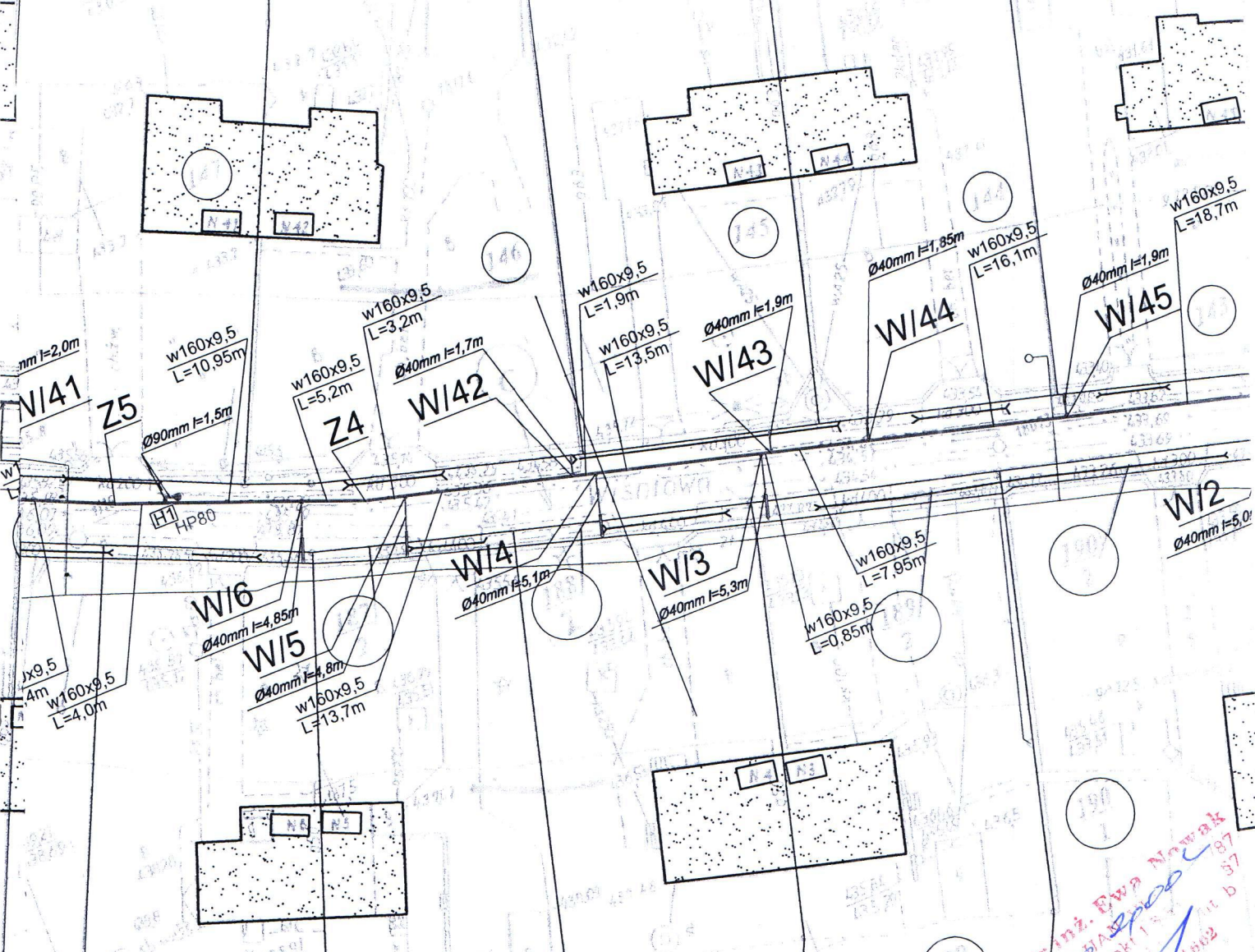


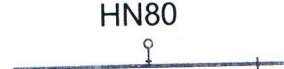



konceptowo dla projektu
do UR/4314/20/GS/S/1/11640/
11-2012 z 24.08.2012.
z sprawie zmiany projektu
do 2012.20/4314/20/15113301/
2012 z 11.05.2012.

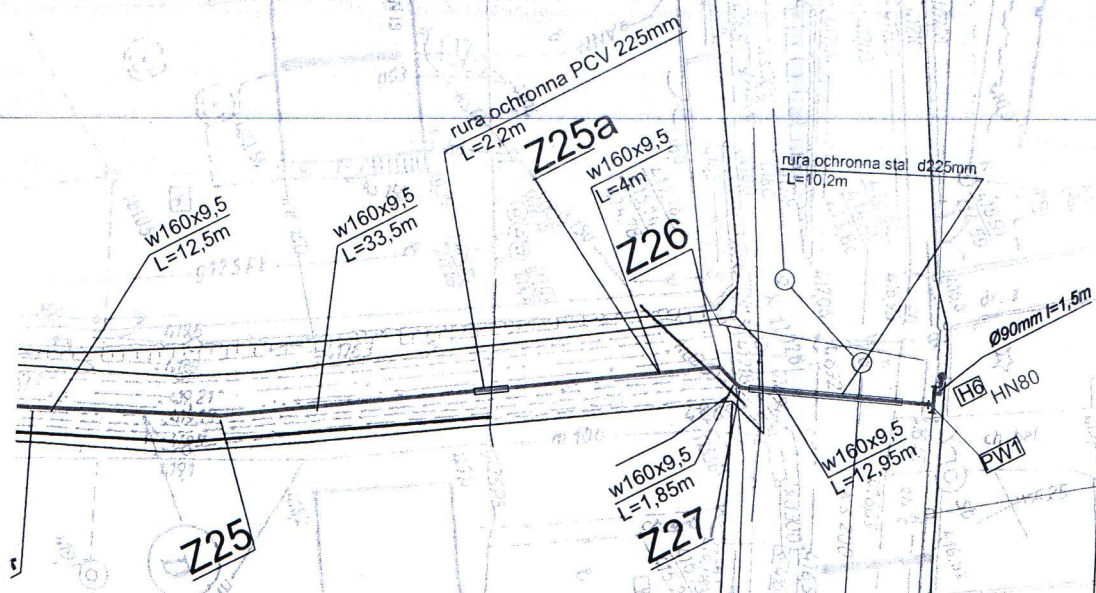


mgr inż. Ewa Nawak
Urząd Powiatowy
1513 ust. 1 pkt 1 s. 1
DBS/10/1002

LEGENDA

-  projektowany
 -  projektowane
 -  hydrant nadz.
 -  istniejąca sieć
- kolejny punkt włączenia - przyłącze Wiśniowa/(nr domu)
- kolejny punkt załamania na remontowanej sieci wodociągowej
- przecisk pod jezdnią

STAROSTWO POWIATOWE
w Wałbrzychu



- _____ istniejący kd
- _____ istniejący ks
- _____ istniejący gaz
- _____ istniejący rów
- _____ istniejąca krawędź jezdni asfaltowej
- _____ istniejący i projektowany kabel telefonii
- _____ istniejąca sieć ee (kabel i słupy)
- _____ granice działek, numery działek
- _____ proj. gaz wg BP "PROFIL" Wrocław

Woj. dolnośląskie
powiat wałbrzyski
GMINA WAŁBRZYCH
ul. Batorego 9/1
tel. (74) 656 25 02, 607 101 455
fax 607 101 456

mgr inż. Ewa Nowak
ul. Włocławek 15
52-100 Wałbrzych
1513 JST, Dkt 4
DOS/IS/14

ZAKŁAD USŁUG PROJEKTOWYCH I NADZORU BUDOWLANEGO 58-300 Wałbrzych ul. Batorego 9/1 tel.(074)84764-09		mgr.inż. Ewa Nowak
projektował mgr inż. Ewa Nowak UAN.VI.-f/3/136//87 inż. Mariusz Nowak 352/DUW/00	sprawił mgr inż. Mirosława Szewc 671/01/DUW	
Inwestor: Wałbrzyskie Przedsiębiorstwo Wodociągów i Kanalizacji 58-300 Wałbrzych Al. Wyzwolenia 39		skala 1: 500 data: 03.2012 r.
Obiekt: BUDOWA SIECI WODOCIĄGOWEJ z PRZYŁĄCZAMI w ul. WIŚNIOWEJ w WAŁBRZYCHU działki: 162/2, 163/2, 164/2, 165/2, 166/2, 167/2, 170/2, 172/2, 173/2, 174/2, 175/2, 176/2, 177/2, 178/2, 179, 180/2, 181/2, 183/2, 184/2, 185/2, 186, 187/2, 188/2, 189/2, 190/2, 191/2, 192, 193, 117 obręb Poniałów 11		
Tytuł rysunku: PROJEKT ZAGOSPODAROWANIA TERENU. Odcinek: Wiśniowa od nr 21 - 26 oraz nr 27		rys. nr J2
PROJEKT BRANZY SANITARNEJ - PROJEKT BUDOWLANY		

Wałbrzych, dnia 30.08.2012r.

Z upoważnienia
PREZYDENTA MIASTA WAŁBRZYCHA
Dyrektor
Zarządu Dróg, Komunikacji
i Utrzymania Miasta
UL. Jana Matejki 1
58-300 WAŁBRZYCH

MR/4314/179/D65/11640/11-2012

POSTANOWIENIE

Na podstawie art. 113 § 1 i 3 ustawy z dnia 14 czerwca 1960r. - kodeks postępowania administracyjnego (Dz. U. Nr 98 z 2000r., poz. 1071 z późn. zmianami)

Postanawiam

Sprostować z urzędu oczywistą omyłkę w decyzji nr MR/4314/D/65/51-1/11640/11-2012 z dnia 27 sierpnia 2012r., zmieniającej Decyzję Nr ZDiK.RO/4314/D/51/3309/2011 z dnia 11.05.2011r. - na proponowany przebieg sieci wodociągowej wraz z przyłączami w pasie drogowym drogi gminnej: ul. Wiśniowa (dz. nr 192; obr. 11 Poniatów) w Wałbrzychu w części dotyczącej:
przebiegu projektowanej sieci wodociągowej w działkach oznaczonych numerami ewidencyjnymi: 190/2, 189/2, 188/2, 187/2, 185/2, 184/2, 183/2, 181/2, 180/2, 179, 178/2, 177/2, 176/2, 175/2, 174/2, 173/2, 172/2, 170/2, 166/2, 165/2, 164/2, 162/2, 192; obr. 11 Poniatów oraz w ul. Warszawskiej (dz. nr 193; obr. 11 Poniatów), ul. Sosnowej (dz. nr 117; obr. 11 Poniatów).

Strona 1 decyzji w wierszu 15 od góry:

Jest:
" Nr ZDiK.RO/4314/D/51/3309/2012 z dnia 11.05.2012r. "

Powinno być:
" Nr ZDiK.RO/4314/D/51/3309/2011 z dnia 11.05.2011r. "

Uzasadnienie:

Zgodnie z zapisem zawartym w art. 113 § 1 Kpa, organ administracji publicznej może z urzędu lub na żądanie strony prostować, w drodze postanowienia, błędy pisarskie i rachunkowe oraz inne oczywiste omyłki w wydawanych przez ten organ decyzjach.
W związku z tym, że w przedmiotowej sprawie została popełniona oczywista pomyłka pisarska, orzeczono jak w sentencji postanowienia.

POUCZENIE

Na niniejsze postanowienie służy stronom zażalenie do Samorządowego Kolegium Odwoławczego w Wałbrzychu, za pośrednictwem Dyrektora Zarządu Dróg, Komunikacji i Utrzymania Miasta w Wałbrzychu w terminie siedmiu dni od dnia jego doręczenia.
Wniesienie zażalenia nie wstrzymuje wykonania postanowienia (art. 143 k.p.a.).

Otrzymują:

1. Wałbrzyskie Przedsiębiorstwo Wodociągów i Kanalizacji Sp. z o.o.,
Al. Wyzwolenia 39; 58-300 Wałbrzych
2. Wałbrzyski Związek Wodociągów i Kanalizacji,
Al. Wyzwolenia 39; 58-300 Wałbrzych
3. Zakład Usług Projektowych i Nadzoru Budowlanego
mgr inż. Ewa Nowak,
ul. Batorego 9/1; 58-300 Wałbrzych
4. Dolnośląska Spółka Gazownictwa Sp. z o.o.,
Oddział Zakład Gazowniczy Wałbrzych,
ul. Kościuszki 1, 58-300 Wałbrzych
5. Biuro Gospodarki Nieruchomościami
- Referat Obrotu Nieruchomości UM w Wałbrzychu
6. MR w/m
7. ZDKIUM w/m

Z upoważnienia
Prezydenta Miasta Wałbrzycha
Dyrektor Zarządu Dróg, Komunikacji
i Utrzymania Miasta w Wałbrzychu
Bogusław Rogiński

mgr inż. Ewa Nowak
Upr. Nr UAN 221/3/136/97
52 ust. 1 pkt 5 w/w 137
19131
Dok. 1002

Z upoważnienia
PREZYDENTA MIASTA
WAŁBRZYCHA
Zastępca Dyrektora
Zarządu Dróg i Komunikacji
Ul. Armii Krajowej 35
58-302 Wałbrzych
tel. (74) 64 144 00
fax (74) 64 144 04

Wałbrzych, dnia 11.05.2011r

ZDIK.RO/4314/D/51/3309/2011

DECYZJA

Na podstawie art. 39 ust.3, 3a, 4, i 5 oraz art. 40 ustawy z dnia 21 marca 1985 roku o drogach publicznych (tekst jednolity Dz.U. Nr 19 z 2007 r., poz. 115 z późn. zm.) oraz § 1 ust. 1 rozporządzenia Rady Ministrów z dnia 1 czerwca 2004r. w sprawie określenia warunków udzielania zezwoleń na zajęcie pasa drogowego (Dz.U. Nr 140, poz. 1481) i art. 104 ustawy z dnia 14 czerwca 1960 r. Kodeks Postępowania Administracyjnego (tekst jednolity: Dz.U. z 2000 r. Nr 98, poz. 1071 z późn. zmianami), po rozpatrzeniu wniosku:
Pani mgr inż. Ewy Nowak - Zakład Usług Projektowych i Nadzoru Budowlanego, ul. Batorego 9/1; 58-300 Wałbrzych

w sprawie:
projektowanej sieci wodociągowej wraz z przyłączami - ul. Wisniowa w Wałbrzychu (dz. nr 192; obr. 11 Poniatów)

wyrażam zgodę

**Wałbrzyskiemu Przedsiębiorstwu
Wodociągów i Kanalizacji
Al. Wyzwolenia 39
58-300 Wałbrzych**

na proponowany przebieg sieci wodociągowej wraz z przyłączami w pasie drogowym drogi gminnej: ul. WISNIOWA (dz. nr 192; obr. 11 Poniatów) - na następujących warunkach:

1. Tut. Zarząd zastrzega sobie prawo do budowy lub umieszczania nad w/w urządzeniami elementów infrastruktury drogowej.
2. Przejścia poprzeczne przez jezdnię dopuszcza się metodą wykopu otwartego.
3. Zasypywanie wykopów nie może być prowadzone w okresie mrozów. Wykop zasypuwać materiałem przepuszczalnym.
4. Konstrukcja naruszonego pasa drogowego w miejscu robót zostanie odtworzona przez Wykonawcę na koszt Inwestora.
5. Dokonać odtworzenia rowów przydrożnych wzdłuż ul. Wisniowej.
6. Pozostały zakres naruszonej jezdni i innych elementów pasa drogowego (pobocza gruntowego) - odtworzyć na trasie prowadzonych robót z uwzględnieniem klina odłamu. Projekt odtworzenia jezdni i innych elementów pasa drogowego przedłożyć do uzgodnienia w tut. Zarządzie.
7. Tut. Zarząd nie ponosi odpowiedzialności za kolizje z urządzeniami obcymi, znajdującymi się w pasie drogowym. Lokalizację tych urządzeń ustalić z ich użytkownikami.
8. Termin i szczegóły realizacji robót ustalić należy z tut. Zarządem, min. dwa tygodnie przed planowanym rozpoczęciem robót.
9. Niniejsza decyzja nie jest zezwoleniem na zajęcie pasa drogowego drogi gminnej. Celem uzyskania zezwolenia na zajęcie pasa drogowego należy wystąpić do tut. Zarządu, dołączając dokumenty wymagane rozporządzeniem Rady Ministrów z dnia 01.06.2004r. w sprawie określenia warunków udzielania zezwoleń na zajęcie pasa drogowego (Dz.U. Nr 140, poz. 1481).

(Red stamp: Starostwo Powiatowe w Wałbrzychu, 11.05.2011)
(Handwritten signature)
(Handwritten initials)

10. W celu uzyskania zezwolenia na realizację w/w zadania należy wykazać prawo do dysponowania nieruchomością na cele budowlane, zgodnie z art. 32 ust. 4 pkt.2 ustawy z dnia 7 lipca 1994r. - Prawo budowlane (Dz.U. z 2006 r., Nr. 156, poz. 1118 ze zm.).
11. Decyzja niniejsza ważna jest na okres 2 lat i traci swą ważność w przypadku nie dotrzymania warunków.

UZASADNIENIE:

Pismem (data wpływu: 06.05.2011r) - Pani Ewa Nowak - z Zakładu Usług projektowych i Nadzoru Budowlanego, ul. Batorego 9/1; 58-300 Wałbrzych, działająca w imieniu i na rzecz Inwestora, tj. Wałbrzyskiego Przedsiębiorstwa Wodociągów i Kanalizacji, Al. Wyzwolenia 39; 58-300 Wałbrzych - wystąpiła do tut. Zarządu o uzgodnienie przebiegu trasy projektowanej sieci wodociągowej wraz przyłączami w pasie drogowym drogi gminnej - ul. WIŚNIOWEJ w Wałbrzychu.

Po zawiadomieniu stron biorących udział w postępowaniu, co do przysługującego im prawa czynnego udziału w postępowaniu administracyjnym i wypowiedzeniu się w zakresie zebranych dowodów i materiałów, zgodnie z art. 10 ustawy z dnia 14 czerwca 1960 r. - Kodeks postępowania administracyjnego (tekst jednolity: Dz.U. Nr 98, poz. 1071 z późn. zm.) - tut. Zarząd zakończył prowadzone postępowanie administracyjne.

Zgodnie z art. 39 ust.1, pkt.1 ustawy o drogach publicznych zabronione jest lokalizowanie obiektów i urządzeń infrastruktury technicznej niezwiązanych z potrzebami zarządzania drogami lub potrzebami ruchu drogowego. Wyjątek stanowi zapis art. 3 cyt. przepisu, zgodnie z którym w szczególnie uzasadnionych przypadkach umieszczenie w pasie drogowym urządzeń niezwiązanych z potrzebami ruchu może nastąpić za zezwoleniem właściwego zarządcy drogi.

Z przywołanych przepisów wynika jednoznacznie, iż ustawodawca w celu ochrony pasa drogowego przeznaczony do prowadzenia ruchu lub postoju pojazdów oraz ruchu pieszych wprowadził zakaz umieszczania w nim w/w urządzeń. Warunkiem odstępstwa od tego zakazu jest wystąpienie w konkretnej sprawie szczególnie uzasadnionego przypadku. Udzielenie zatem rzeczonożego zezwolenia winno mieć charakter wyjątkowy.

W uznaniu organu I instancji w niniejszej sprawie zachodzą przesłanki określone w art. 39 ust.3 ustawy uzasadniające wyrażenie zgody na lokalizowanie sieci kanalizacji sanitarnej **w pasie drogowym drogi gminnej - ul. Wisniowej** (urządzenia niezwiązane z funkcjonowaniem drogi). Lokalizacja nie powinna wpływać negatywnie na funkcjonowanie układu drogowego pod warunkiem zachowania przez stronę wnioskującą w/w warunków.

Decyzja jest zgodna z wolą strony. Zgodnie z warunkami decyzji, przed przystąpieniem do robót (do fizycznego umieszczenia urządzeń niezwiązanych z potrzebami zarządzania drogami lub potrzebami ruchu drogowego), niezbędne jest wystąpienie Wnioskodawcy zarówno z wnioskiem o wydanie przez zarząd drogi decyzji na ustalenie opłaty za umieszczenie w pasie drogowym w/w urządzeń w związku z przedmiotową decyzją oraz zezwolenia na prowadzenie robót i ustalenia za powyższe opłat.

POUCZENIE

Od niniejszej decyzji służy stronie odwołanie do Samorządowego Kolegium Odwoławczego w Wałbrzychu za pośrednictwem Dyrektora Zarządu Dróg i Komunikacji w Wałbrzychu w terminie 14 dni od dnia doręczenia.

Załącznik: - plan sytuacyjny 1:500 - 3 egz.

Zgodnie z art. 4 ustawy z dnia 16 listopada 2006r. o opłacie skarbowej oraz w związku z art. 21 ustawy (Dz.U. Nr 225, poz. 1635 z 8 grudnia 2006r., załącznik do ustawy - część III, pkt.44, ppkt.9) - pozwolenie na lokalizowanie w pasie drogowym obiektów budowlanych lub urządzeń niezwiązanych z potrzebami zarządzania drogami lub potrzebami ruchu drogowego - podlega zwolnieniu z opłaty skarbowej.

Otrzymują:

1. Adresat
2. Wałbrzyski Związek Wodociągów i Kanalizacji,
Al. Wyzwolenia 39; 58-300 Wałbrzych
3. Zakład Usług Projektowych i Nadzoru Budowlanego - mgr inż. Ewa Nowak,
Ul. Batorego 9/1; 58-300 Wałbrzych + załącznik
4. Dział Inwestycji Miejskich WRM UM w Wałbrzychu
5. Biuro Gospodarki Nieruchomościami UM w Wałbrzychu
6. RD w/m
7. ZDIK w/m

Sprawę prowadzi: Anna Nowak (tel.: 74 64 144 13)

Z upoważnienia
Prezydenta Miasta Wałbrzycha
Z-ca Dyrektora Zarządu Dróg i Komunikacji
w Wałbrzychu

Anna Porada

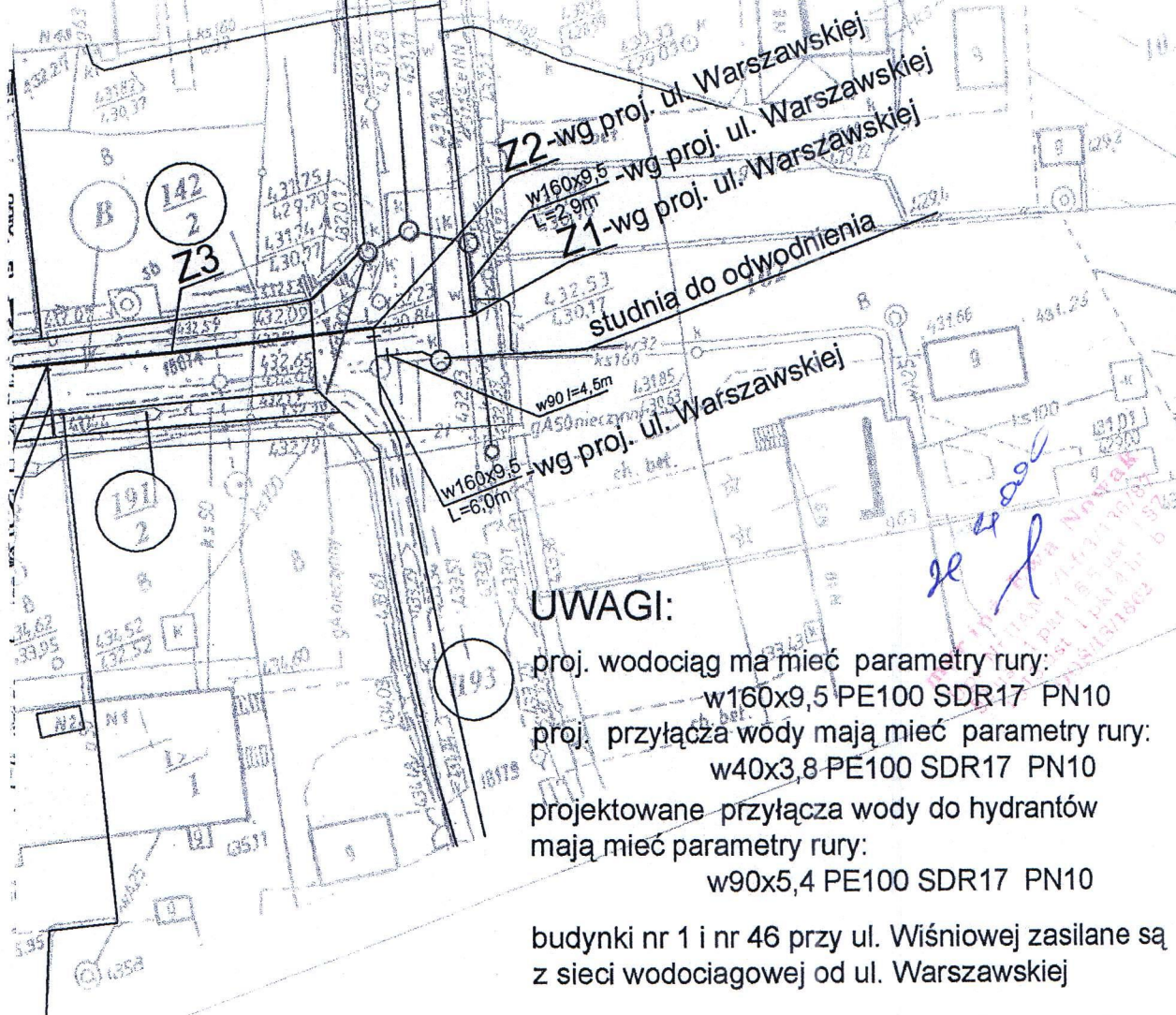
mgr inż. Ewa Nowak
ul. Batorego 9/1, 58-300 Wałbrzych
tel. 74 64 144 13
e-mail: ewa.nowak@zdk.walbrzych.pl
NIP: 780-112-112-112
REGON: 142233162

[Signature]

Załącznik do decyzji
201K.PO.4314/D/51/2309/2011
2 dnia 11.05.2011

ZARZĄD DRÓG I KOMUNIKACJI
w Wałbrzychu
58-302 Wałbrzych, ul. Armii Krajowej 35
tel. 74-641-44-00 fax 74-641-44-04
NIP 886 24-82-60 REG. 891050841

- istniejący kd
istniejący ks
istniejący gaz
istniejący rów
istniejąca krawęż jezdnii asfaltowej
istniejący i projektowany kabel telefonii
istniejąca sieć ee (kabel)
granice działek, numery działek



UWAGI:

- proj. wodociąg ma mieć parametry rury: w160x9,5 PE100 SDR17 PN10
- proj. przyłącza wody mają mieć parametry rury: w40x3,8 PE100 SDR17 PN10
- projektowane przyłącza wody do hydrantów mają mieć parametry rury: w90x5,4 PE100 SDR17 PN10

budynki nr 1 i nr 46 przy ul. Wiśniowej zasilane są z sieci wodociągowej od ul. Warszawskiej

wodociąg

przyłącze wody

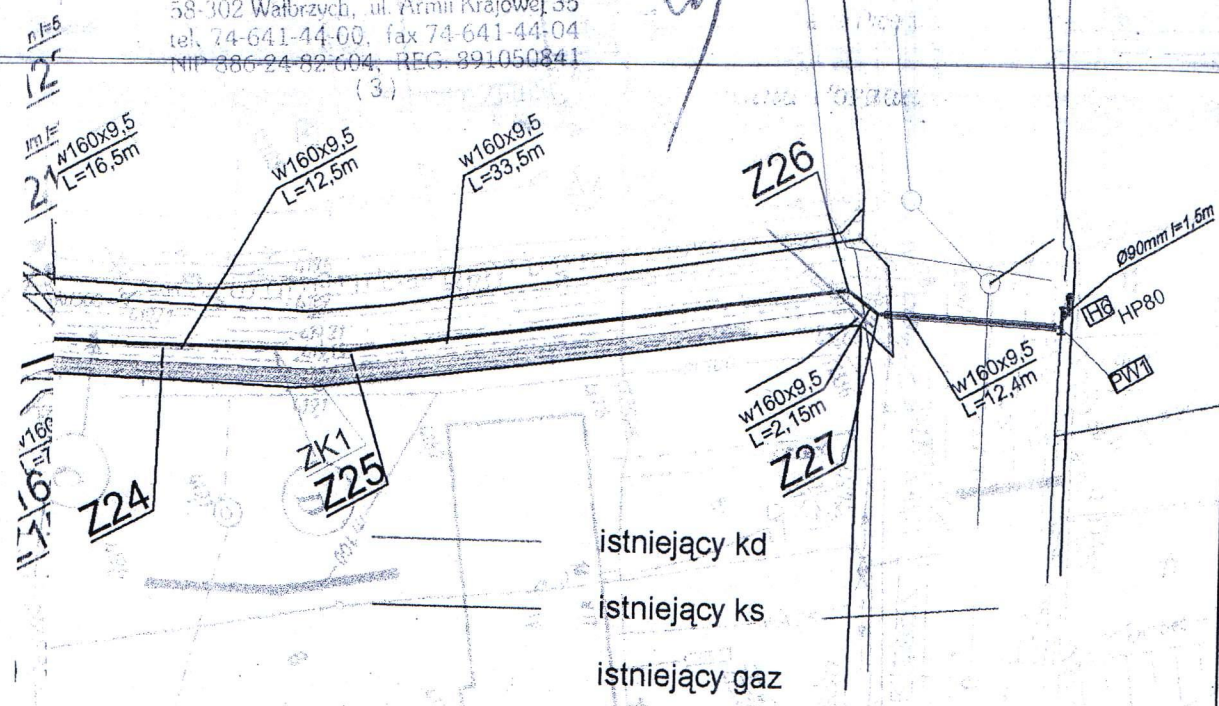
emny Dn80, zasuwa na sieci

ZAKŁAD USŁUG PROJEKTOWYCH I NADZORU BUDOWLANEGO 58-300 Wałbrzych ul. Batorego 9/1 tel.(074)84764-09		mgr inż. Ewa Nowak
projektował mgr inż. Ewa Nowak UAN.VI-f/3/136/87 inż. Mariusz Nowak 352/DUW/00	sprawdził mgr inż. Mirosława Szewc 671/01/DUW	
Investor: Wałbrzyskie Przedsiębiorstwo Wodociągów i Kanalizacji 58-300 Wałbrzych Al. Wyzwolenie 39	skala 1:500 data: 11.2010.	
Obiekt BUDOWA SIECI WODOCIĄGOWEJ z PRZYŁĄCZAMI w ul. WIŚNIOWEJ w WAŁBRZYCHU <small>działki: 147, 148, 162/2, 163/2, 164/2, 165/2, 166/2, 167/2, 172/2, 173/2, 174/2, 175/2, 176/2, 177/2, 178/2, 179, 180/2, 181/2, 183/2, 184/2, 185/2, 186, 187/2, 188/2, 189/2, 189/2, 190/2, 191/2, 192, 193, 117 obręb Porębiec 11</small>		
Tytuł rysunku: PROJEKT ZAGOSPODAROWANIA TERENU. Odcinek: Wiśniowa od nr 2 do 20 oraz od nr 28 do 45		rys. nr J1
PROJEKT BRANŻY SANITARNEJ - PROJEKT WYKONAWCZY		

zapisać do decyzji
Znak. 20/14314/D/51/3308/1/2008
2.11.05. RM

STAROSTWO POWIATOWE
w Wałbrzychu

ZARZĄD DRÓG I KOMUNIKACJI
w Wałbrzychu
58-302 Wałbrzych, ul. Armii Krajowej 35
tel. 74-641-44-00, fax 74-641-44-04
NIP 886-24-82-604, REG. 391050841
(3)



- istniejący kd
- istniejący ks
- istniejący gaz
- istniejący rów
- istniejąca krawężń jezdni asfaltowej
- istniejący i projektowany kabel telefonii
- istniejąca sieć ee (kabel i słupy)
- granice działek, numery działek
- projektowany kanał odwadniający
- proj. gaz wg BP "PROFIL" Wrocław

domu)

mgr inż. Ewa Nowak
22.11.05

ZAKŁAD USŁUG PROJEKTOWYCH I NADZORU BUDOWLANEGO 58-300 Wałbrzych ul. Batorego 9/1 tel.(074)84764-09		mgr inż. Ewa Nowak
projektował	sprawdził	
mgr inż. Ewa Nowak UAN.VI.-f/3/136//87 Inż. Mariusz Nowak 352/DUW00	mgr inż. Mirosława Szewc 671/01/DUW	
Inwestor:	Wałbrzyskie Przedsiębiorstwo Wodociągów i Kanalizacji 58-300 Wałbrzych Al. Wyzwolenia 39	skala 1:500 data: 02.2011r.
Obiekt: BUDOWA SIECI WODOCIĄGOWEJ z PRZYŁĄCZAMI w ul. WIŚNIOWEJ w WAŁBRZYCHU działki: 147, 148, 152/2, 153/2, 154/2, 155/2, 156/2, 157/2, 170/2, 172/2, 173/2, 174/2, 175/2, 176/2, 177/2, 178/2, 179, 180/2, 181/2, 183/2, 184/2, 185/2, 186, 187/2, 188/2, 189/2, 189/2, 190/2, 191/2, 192, 193, 117 obręb Pomiatów 11		
Tytuł rysunku: PROJEKT ZAGOSPODAROWANIA TERENU. Odcinek: Wiśniowa od nr 21 - 26 oraz nr 27		rys. inż. J2
PROJEKT BRANŻY SANITARNEJ - PROJEKT WYKONAWCZY		

Wałbrzych, dn. 03.09.2012.

BGN. 6853. 109. 2012

Wałbrzyskie Przedsiębiorstwo
Wodociągów i Kanalizacji Sp. z o.o.
al. Wyzwolenia 39
58 – 300 Wałbrzych

dot. dysponowania nieruchomością

Po rozpatrzeniu wniosku Zakładu Usług Projektowych i Nadzoru Budowlanego Ewa Nowak z siedzibą w Wałbrzychu przy ul. Batorego 9/1, działającego w imieniu i na rzecz Wałbrzyskiego Przedsiębiorstwa Wodociągów i Kanalizacji Sp. z o.o. z siedzibą w Wałbrzychu przy al. Wyzwolenia 39, Gmina Wałbrzych **wyraża zgodę** na czasowe zajęcie działek o numerach ewidencyjnych 192, 190/2, 189/2, 188/2, 187/2, 185/2, 184/2, 183/2, 181/2, 180/2, 179, 178/2, 177/2, 176/2, 175/2, 174/2, 173/2, 172/2, 170/2, 166/2, 165/2, 164/2, 162/2 (ul. Wiśniowa), 193 (ul. Warszawska), 117 (ul. Sosnowa) obręb nr 11 Poniatów, na następujących warunkach:

1. Inwestor, tj. WPWiK Sp. z o.o., przed przystąpieniem do robót uzyska zgodę Zarządu Dróg Komunikacji i Utrzymania Miasta na zajęcie pasa drogowego, składając dokumenty wymagane rozporządzeniem Rady Ministrów z dnia 01.06.2004r. w sprawie określenia warunków udzielania zezwoleń na zajęcie pasa drogowego (Dz.U. Nr 140, poz. 1481).
2. Inwestor winien spełnić warunki zawarte w:
 - Decyzji nr ZDiK.RO/4314/D/51/3309/2011 Zarządu Dróg i Komunikacji z dnia 11.05.2011r.
 - Decyzji nr MR/4314/D/65/51-1/22640/11-2012 Zarządu Dróg Komunikacji i Utrzymania Miasta z dnia 29.08.2012r.,
 - pisma nr MR/4316/117/11639/2012 Zarządu Dróg Komunikacji i Utrzymania Miasta z dnia 27.08.2012r.
3. Inwestor ponosi odpowiedzialność za szkody wyrządzone osobom trzecim.
4. Inwestor po zakończeniu prac dokona inwentaryzacji zadania inwestycyjnego.
5. Inwestor po zakończeniu prac pozostawi działkę w stanie nie pogorszonym.
6. Niniejsza zgoda jest ważna na okres 2 lat od daty wydania i traci ważność w przypadku niedotrzymania warunków.

Zgoda wydana jest dla Wałbrzyskiego Przedsiębiorstwa Wodociągów i Kanalizacji Sp. z o.o. z siedzibą w Wałbrzychu przy al. Wyzwolenia 39, w związku z budową, w ulicy Wiśniowej w Wałbrzychu, sieci wodociągowej wraz z przyłączami.

Otrzymują:

1. Adresat
2. ZUP i NB Ewa Nowak
ul. Batorego 9/1
58 – 300 Wałbrzych
3. ZDKiUM
4. a/a

Sp. prowadzi
J. Subocz – tel. 74-6655228

mgr inż. Ewa Nowak
Upr. Nr 1114 VI-f/3/136/87
§2 ust. 1 pkt 1 § 5 ust. 1 § 7
i § 13 ust. 1 pkt 4 lit b
DOS/IS/1602

Wałbrzych, dnia 27.08.2012r.

STAROSTWO POWIATOWE
w Wałbrzychu

MR/4316/117/11639/2012

Zakład Usług Projektowych
i Nadzoru Budowlanego
mgr inż. Ewa Nowak
ul. Batorego 9/2
58-300 Wałbrzych

Dot.: odtworzenia nawierzchni jezdni, rowów przydrożnych ul. Wiśniowej w Wałbrzychu po realizacji zadania pn.: "Budowa sieci wodociągowej w ul. Wiśniowej w Wałbrzychu"

W związku z pismem z dnia 16.08.2012r. (data wpływu: 17.08.2012r.) - Zarząd Dróg, Komunikacji i Utrzymania Miasta w Wałbrzychu akceptuje przyjęte rozwiązania w zakresie odtworzenia pasa drogowego drogi gminnej - ul. Wiśniowa w Wałbrzychu oraz odtworzenia rowu przydrożnego - po robotach związanych z budową sieci wodociągowej - z uwzględnieniem następujących uwag:

1. Technologię nawierzchni jezdni, jak dla drogi o ruchu kategorii **KR-2**:
 - zamiast betonu asfaltowego o uziarnieniu 0- 20mm - przyjąć: beton asfaltowy o uziarnieniu 0-12mm, grubość warstwy - bez zmian, tj. 5cm;
 - zamiast podbudowy z kamienia łamanego 0-31,5mm - przyjąć: podbudowę o uziarnieniu 0-63mm, grubość warstwy - bez zmian, tj. 30cm.
2. Z uwagi na głębokość wykopu pod wodociąg (1,60m - 1,90m) oraz parametry ul. Wiśniowej - przyjąć odtworzenie z uwzględnieniem klina odłamu, tj. wykop o szerokości: 1,00m oraz szerokość 2 x po 0,80m po obu stronach wykopu (a nie jak założono: 2 x 0,50m). **W obszarze klina odłamu następuje rozluźnienie gruntu. Brak pobocza oraz przyjęcie 0,50m klina odłamu spowoduje obsunięcie krawędzi jezdni i konieczność remontu drogi.**
3. W związku z ograniczeniami terenowymi pasa drogowego, parametry ul. Wiśniowej, brak pobocza - brak możliwości zaprojektowania i wykonania rowów o właściwej głębokości. Przyjąć rynną trójkątną o nachyleniu od strony jezdni 1:1,5. Od strony posesji - tak jak zaproponowano na rysunku (60%). Pod dnem rynny zastosować dren z materiału kamiennego grubego 63 mm - do głębokości przemarzania między dnem drenu i niweletą jezdni - w miejscach rozkopanych rowów. Najniższy punkt wykopu odwodnić.


Rysunki odbudowy nawierzchni pozostawia się w aktach sprawy.

- zał.: - rysunek J5 (przekrój pod wodociąg - ul. Wiśniowa) - 1 egz.
- rysunek J5a (przekrój pod wodociąg - ul. Wiśniowa) - 1 egz.

Otrzymują:

1. Adresat + załącznik
2. Wałbrzyskie Przedsiębiorstwo Wodociągów i Kanalizacji Sp. z o.o.,
Al. Wyzwolenia 39; 58-300 Wałbrzych
3. Biuro Gospodarki Nieruchomościami
- Referat Obrótu Nieruchomości UM w Wałbrzychu
4. MR w/m
5. ZDKIUM w/m

Osoby do kontaktu: Anna Nowak tel. 74 64 144 13
Jan Filiacz: tel.: 74 64 144 10


mgr inż. Ewa Nowak
Up. Nr. 1149 VI-f/3 136/87
52 ust. 1 pkt 1 § 1 ust. 1 § 7
1513 ust. 1 pkt 4 lit b
DOŚ/15/1602

STAROSTKA WALBRZYSKI
Droga w/wyczerpania 20-24
58-300 WALBRZYCH

Województwo: dolnośląskie
Powiat: walbrzyski
Jednostka ewidencyjna: Wałbrzych [022109_1]

STAROSTWO POWIATOWE
w Wałbrzychu

(nazwa organu wydającego dokument)

WYPIS UPROSZCZONY Z REJESTRU GRUNTÓW

sporządzono dnia: 07.08.2012 12:07:24 według stanu na dzień: 07.08.2012 12:06

Obsz. Formy władania i udział	Ark.	Nr działki	JR	Pow. [ha]	Nr KW lub inne dokumenty	Adres lub położenie	Identyfikator
Osoba i adres							
Poniatów Nr 11 [Nr 0011]	3	117	G268	0.8601	SW1W/00077198/3	ul. Sosnowa - droga gminna Nr116468D	022109_1.0011.117
Identyfikator: 022109_1.0011.117							
1/1 własność	GMINA WALBRZYCH - GMINNY ZASÓB NIERUCHOMOŚCI						
gospodarowanie zasobem nieruchomości	PREZYDENT MIASTA WALBRZYCHA siedziba: pl. Magistracki 1, 58-300 Wałbrzych						
Poniatów Nr 11 [Nr 0011]	3	147	G155	0.1994	SW1W/00000571/2	ul. Wiśniowa 41	022109_1.0011.147
Identyfikator: 022109_1.0011.147							
wspólność ustawowa 1/1 własność	Andrejczuk Michał (Bronisław, Anastazja) zam. ul. Wiśniowa 41/22, 58-307 Wałbrzych Andrejczuk Halina (Jan, Zofia) zam. ul. Wiśniowa 41/22, 58-307 Wałbrzych						
Poniatów Nr 11 [Nr 0011]	3	148	G142	0.2002	KW 570	ul. Wiśniowa 40	022109_1.0011.148
Identyfikator: 022109_1.0011.148							
wspólność ustawowa 1/1 własność	Adamczyk Wiesław (Stanisław, Jadwiga) zam. ul. Wiśniowa 40, 58-307 Wałbrzych Adamczyk Daniela Helena (Bruno, Czesława) zam. ul. Wiśniowa 40, 58-307 Wałbrzych						
Poniatów Nr 11 [Nr 0011]	3	162/2	G259	0.0025	SW1W/00064747/3	ul. Wiśniowa - droga gminna Nr116453D	022109_1.0011.162/2
Identyfikator: 022109_1.0011.162/2							
1/1 własność	GMINA WALBRZYCH - GMINNY ZASÓB NIERUCHOMOŚCI						
gospodarowanie zasobem nieruchomości	PREZYDENT MIASTA WALBRZYCHA siedziba: pl. Magistracki 1, 58-300 Wałbrzych						
Poniatów Nr 11 [Nr 0011]	3	163/2	G11	0.0025	KW 777	przy ul. Wiśniowej	022109_1.0011.163/2
Identyfikator: 022109_1.0011.163/2							
wspólność ustawowa współwłasność	Feledyn Tomasz Mariusz (Józef, Elżbieta) zam. ul. Osiedle Sudeckie 4A/13, Świebodzice Starostka-Feledyn Joanna Barbara (Andrzej, Halina) zam. ul. Wiśniowa 25, 58-307 Wałbrzych						
1/2 współwłasność do dnia 2092-09-30	Maslyk Marek Robert (Marian, Waleria) zam. ul. Warszawska 41, 58-307 Wałbrzych						
Poniatów Nr 11 [Nr 0011]	3	164/2	G259	0.0023	SW1W/00064747/3	ul. Wiśniowa - droga gminna Nr116453D	022109_1.0011.164/2
Identyfikator: 022109_1.0011.164/2							
1/1 własność	GMINA WALBRZYCH - GMINNY ZASÓB NIERUCHOMOŚCI						
gospodarowanie zasobem nieruchomości	PREZYDENT MIASTA WALBRZYCHA siedziba: pl. Magistracki 1, 58-300 Wałbrzych						
Poniatów Nr 11 [Nr 0011]	3	165/2	G200	0.0017		ul. Wiśniowa - droga gminna Nr116453D	022109_1.0011.165/2
Identyfikator: 022109_1.0011.165/2							
1/1 własność	GMINA WALBRZYCH - GMINNY ZASÓB NIERUCHOMOŚCI						
gospodarowanie zasobem nieruchomości	PREZYDENT MIASTA WALBRZYCHA siedziba: pl. Magistracki 1, 58-300 Wałbrzych						

Sporządził(a): Ewa Grzybek

mgr inż. Ewa Nowak
ul. ... 16/87
S2 ... 1 pkt 1 lit b
13.3 ust. 1 pkt 1 lit b
DOSH/1602

mgr inż. Ewa Nowak
ul. ... 16/87
S2 ... 1 pkt 1 lit b
13.3 ust. 1 pkt 1 lit b
DOSH/1602

Obręb	Ark	Nr działki	JR	Pow. [ha]	Nr KW lub inne dokumenty	Adres lub położenie	Identyfikator
Forma władania i udział				Osoba i adres			
nieruchomości							

Poniatów Nr 11 [Nr 0011]	3	166/2	G259	0.0026	SW1W/00064747/3	ul. Wiśniowa - droga gminna Nr116453D	022109_1.0011.166/2
Identyfikator: 022109_1.0011.166/2							
1/1 własność	GMINA WAŁBRZYCH - GMINNY ZASÓB NIERUCHOMOŚCI						
gospodarowanie zasobem nieruchomości	PREZYDENT MIASTA WAŁBRZYCHA siedziba: pl. Magistracki 1, 58-300 Wałbrzych						

Poniatów Nr 11 [Nr 0011]	3	167/2	G217	0.0012	SW1W/00000773/8	przy ul. Wiśniowej	022109_1.0011.167/2
Identyfikator: 022109_1.0011.167/2							
1/1 własność	GMINA WAŁBRZYCH						
1/1 użytkowanie wieczyste do dnia 2074-03-18	Krił Tomasz Bronisław (Łukasz, Kamila) zam. ul. Wiśniowa 21, 58-307 Wałbrzych						

Poniatów Nr 11 [Nr 0011]	3	170/2	G259	0.0006	SW1W/00064747/3	ul. Wiśniowa - droga gminna Nr116453D	022109_1.0011.170/2
Identyfikator: 022109_1.0011.170/2							
1/1 własność	GMINA WAŁBRZYCH - GMINNY ZASÓB NIERUCHOMOŚCI						
gospodarowanie zasobem nieruchomości	PREZYDENT MIASTA WAŁBRZYCHA siedziba: pl. Magistracki 1, 58-300 Wałbrzych						

Poniatów Nr 11 [Nr 0011]	3	172/2	G268	0.0016	SW1W/00077198/3	ul. Wiśniowa - droga gminna Nr116453D	022109_1.0011.172/2
Identyfikator: 022109_1.0011.172/2							
1/1 własność	GMINA WAŁBRZYCH - GMINNY ZASÓB NIERUCHOMOŚCI						
gospodarowanie zasobem nieruchomości	PREZYDENT MIASTA WAŁBRZYCHA siedziba: pl. Magistracki 1, 58-300 Wałbrzych						

Poniatów Nr 11 [Nr 0011]	3	173/2	G259	0.0032	SW1W/00064747/3	ul. Wiśniowa - droga gminna Nr116453D	022109_1.0011.173/2
Identyfikator: 022109_1.0011.173/2							
1/1 własność	GMINA WAŁBRZYCH - GMINNY ZASÓB NIERUCHOMOŚCI						
gospodarowanie zasobem nieruchomości	PREZYDENT MIASTA WAŁBRZYCHA siedziba: pl. Magistracki 1, 58-300 Wałbrzych						

Poniatów Nr 11 [Nr 0011]	3	174/2	G259	0.0022	SW1W/00064747/3	ul. Wiśniowa - droga gminna Nr116453D	022109_1.0011.174/2
Identyfikator: 022109_1.0011.174/2							
1/1 własność	GMINA WAŁBRZYCH - GMINNY ZASÓB NIERUCHOMOŚCI						
gospodarowanie zasobem nieruchomości	PREZYDENT MIASTA WAŁBRZYCHA siedziba: pl. Magistracki 1, 58-300 Wałbrzych						

Poniatów Nr 11 [Nr 0011]	3	175/2	G200	0.0035	-	ul. Wiśniowa - droga gminna Nr116453D	022109_1.0011.175/2
Identyfikator: 022109_1.0011.175/2							
1/1 własność	GMINA WAŁBRZYCH - GMINNY ZASÓB NIERUCHOMOŚCI						
gospodarowanie zasobem nieruchomości	PREZYDENT MIASTA WAŁBRZYCHA siedziba: pl. Magistracki 1, 58-300 Wałbrzych						

Poniatów Nr 11 [Nr 0011]	3	176/2	G259	0.0031	SW1W/00064747/3	ul. Wiśniowa - droga gminna Nr116453D	022109_1.0011.176/2
Identyfikator: 022109_1.0011.176/2							
1/1 własność	GMINA WAŁBRZYCH - GMINNY ZASÓB NIERUCHOMOŚCI						
	PREZYDENT MIASTA WAŁBRZYCHA						

Obsz. Formy wladania i udzial	Ark.	Nr dzialki	JR	Pow. [haj]	Nr KW lub inne dokumenty	Adres lub pozozenie	Identyfikator
Osoba i adres							
gospodarowanie zasobem nieruchomosci	3	177/2	G259	0.0029	SW1W/00064747/3	ul. Wisniowa - droga gminna Nr116453D	022109_1.0011.177/2

Identyfikator: 022109_1.0011.177/2							
1/1 wlasnosc	GMINA WALBRZYCH -GMINNY ZASOB NIERUCHOMOSCI						
gospodarowanie zasobem nieruchomosci	PREZYDENT MIASTA WALBRZYCHA siedziba: pl. Magistracki 1, 58-300 Wałbrzych						

Poniatow Nr 11 [Nr 0011]	3	178/2	G268	0.0032	SW1W/00077198/3	ul. Wisniowa - droga gminna Nr116453D	022109_1.0011.178/2
Identyfikator: 022109_1.0011.178/2							
1/1 wlasnosc	GMINA WALBRZYCH -GMINNY ZASOB NIERUCHOMOSCI						
gospodarowanie zasobem nieruchomosci	PREZYDENT MIASTA WALBRZYCHA siedziba: pl. Magistracki 1, 58-300 Wałbrzych						

Poniatow Nr 11 [Nr 0011]	3	179	G268	0.0302	SW1W/00077198/3	przy ul. Bocznej	022109_1.0011.179
Identyfikator: 022109_1.0011.179							
1/1 wlasnosc	GMINA WALBRZYCH -GMINNY ZASOB NIERUCHOMOSCI						
gospodarowanie zasobem nieruchomosci	PREZYDENT MIASTA WALBRZYCHA siedziba: pl. Magistracki 1, 58-300 Wałbrzych						

Poniatow Nr 11 [Nr 0011]	3	180/2	G200	0.0032	-	ul. Wisniowa - droga gminna Nr116453D	022109_1.0011.180/2
Identyfikator: 022109_1.0011.180/2							
1/1 wlasnosc	GMINA WALBRZYCH -GMINNY ZASOB NIERUCHOMOSCI						
gospodarowanie zasobem nieruchomosci	PREZYDENT MIASTA WALBRZYCHA siedziba: pl. Magistracki 1, 58-300 Wałbrzych						

Poniatow Nr 11 [Nr 0011]	3	181/2	G259	0.0032	SW1W/00064747/3	ul. Wisniowa - droga gminna Nr116453D	022109_1.0011.181/2
Identyfikator: 022109_1.0011.181/2							
1/1 wlasnosc	GMINA WALBRZYCH -GMINNY ZASOB NIERUCHOMOSCI						
gospodarowanie zasobem nieruchomosci	PREZYDENT MIASTA WALBRZYCHA siedziba: pl. Magistracki 1, 58-300 Wałbrzych						

Poniatow Nr 11 [Nr 0011]	3	183/2	G259	0.0026	SW1W/00064747/3	ul. Wisniowa - droga gminna Nr116453D	022109_1.0011.183/2
Identyfikator: 022109_1.0011.183/2							
1/1 wlasnosc	GMINA WALBRZYCH -GMINNY ZASOB NIERUCHOMOSCI						
gospodarowanie zasobem nieruchomosci	PREZYDENT MIASTA WALBRZYCHA siedziba: pl. Magistracki 1, 58-300 Wałbrzych						

Poniatow Nr 11 [Nr 0011]	3	184/2	G259	0.0026	SW1W/00064747/3	ul. Wisniowa - droga gminna Nr116453D	022109_1.0011.184/2
Identyfikator: 022109_1.0011.184/2							
1/1 wlasnosc	GMINA WALBRZYCH -GMINNY ZASOB NIERUCHOMOSCI						
gospodarowanie zasobem nieruchomosci	PREZYDENT MIASTA WALBRZYCHA siedziba: pl. Magistracki 1, 58-300 Wałbrzych						

Poniatow Nr 11 [Nr 0011]	3	185/2	G259	0.0023	SW1W/00064747/3	ul. Wisniowa - droga gminna Nr116453D	022109_1.0011.185/2
Identyfikator: 022109_1.0011.185/2							
1/1 wlasnosc	GMINA WALBRZYCH -GMINNY ZASOB NIERUCHOMOSCI						

29
2000
1000

Obsęb	Ark.	Nr działki	JR	Pow. [ha]	Nr KW lub inne dokumenty	Adres lub położenie	Identyfikator
<i>Forma wiadomości i udział</i>							
<i>Osoba i adres</i>							
gospodarowanie zasobem nieruchomości		PREZYDENT MIASTA WAŁBRZYCHA siedziba: pl. Magistracki 1, 58-300 Wałbrzych					

Poniatów Nr 11 [Nr 0011]	3	186	G72	0.2434	SW1W/00000582/2	ul. Wiśniowa 6	022109_1.0011.186
<i>Identyfikator: 022109_1.0011.186</i>							
1/1 własność		GMINA WAŁBRZYCH					
wspólność ustawowa 1/1 użytkowanie wieczyste do dnia 2039-05-04		Kowalski Stanisław (Franciszek, Apollonia) zam. ul. Wiśniowa 6, 58-304 Wałbrzych Kowalska Anna (Jakub, Bolesława) zam. ul. Wiśniowa 6, 58-304 Wałbrzych					

Poniatów Nr 11 [Nr 0011]	3	187/2	G259	0.0013	SW1W/00064747/3	ul. Wiśniowa - droga gminna Nr116453D	022109_1.0011.187/2
<i>Identyfikator: 022109_1.0011.187/2</i>							
1/1 własność		GMINA WAŁBRZYCH -GMINNY ZASÓB NIERUCHOMOŚCI					
gospodarowanie zasobem nieruchomości		PREZYDENT MIASTA WAŁBRZYCHA siedziba: pl. Magistracki 1, 58-300 Wałbrzych					

Poniatów Nr 11 [Nr 0011]	3	188/2	G268	0.0021	SW1W/00077198/3	ul. Wiśniowa - droga gminna Nr116453D	022109_1.0011.188/2
<i>Identyfikator: 022109_1.0011.188/2</i>							
1/1 własność		GMINA WAŁBRZYCH -GMINNY ZASÓB NIERUCHOMOŚCI					
gospodarowanie zasobem nieruchomości		PREZYDENT MIASTA WAŁBRZYCHA siedziba: pl. Magistracki 1, 58-300 Wałbrzych					

Poniatów Nr 11 [Nr 0011]	3	189/2	G259	0.0023	SW1W/00064747/3	ul. Wiśniowa - droga gminna Nr116453D	022109_1.0011.189/2
<i>Identyfikator: 022109_1.0011.189/2</i>							
1/1 własność		GMINA WAŁBRZYCH -GMINNY ZASÓB NIERUCHOMOŚCI					
gospodarowanie zasobem nieruchomości		PREZYDENT MIASTA WAŁBRZYCHA siedziba: pl. Magistracki 1, 58-300 Wałbrzych					

Poniatów Nr 11 [Nr 0011]	3	190/2	G259	0.0031	SW1W/00064747/3	ul. Wiśniowa - droga gminna Nr116453D	022109_1.0011.190/2
<i>Identyfikator: 022109_1.0011.190/2</i>							
1/1 własność		GMINA WAŁBRZYCH -GMINNY ZASÓB NIERUCHOMOŚCI					
gospodarowanie zasobem nieruchomości		PREZYDENT MIASTA WAŁBRZYCHA siedziba: pl. Magistracki 1, 58-300 Wałbrzych					

Poniatów Nr 11 [Nr 0011]	3	191/2	G49	0.0027	SW1W/00000577/4	przy ul. Wiśniowej	022109_1.0011.191/2
<i>Identyfikator: 022109_1.0011.191/2</i>							
1/1 własność		Jańczak Waldemar (Jan, Teresa) zam. ul. Wiśniowa 1, Wałbrzych					

Poniatów Nr 11 [Nr 0011]	3	192	G268	0.3465	SW1W/00077198/3	ul. Wiśniowa - droga gminna Nr116453D	022109_1.0011.192
<i>Identyfikator: 022109_1.0011.192</i>							
1/1 własność		GMINA WAŁBRZYCH -GMINNY ZASÓB NIERUCHOMOŚCI					
gospodarowanie zasobem nieruchomości		PREZYDENT MIASTA WAŁBRZYCHA siedziba: pl. Magistracki 1, 58-300 Wałbrzych					

Poniatów Nr 11 [Nr 0011]	3	193	G268	0.3750	SW1W/00077198/3	ul. Warszawska	022109_1.0011.193
<i>Identyfikator: 022109_1.0011.193</i>							
1/1 własność		GMINA WAŁBRZYCH -GMINNY ZASÓB NIERUCHOMOŚCI					
gospodarowanie zasobem nieruchomości		PREZYDENT MIASTA WAŁBRZYCHA siedziba: pl. Magistracki 1, 58-300 Wałbrzych					

Stamp: *Magistrat w Wałbrzychu*
Handwritten: *20 24 000*