

Zakład Usług Projektowych i Nadzoru Budowlanego  
**INSTALACJE SANITARNE, OCHRONA ŚRODOWISKA**

*mgr inż. Ewa Nowak*

NIP 886-002-76-23

58-300 Wałbrzych  
ul. Batorego 9/1  
tel. fax 7484764-09

tel. kom.602-74-94-70

e-mail: zupinb@tlen.pl

**PROJEKT BUDOWLANY**

**BUDOWA SIECI WODOCIĄGOWEJ**

**WRAZ Z PRZYŁĄCZAMI**

*A*  
**w ulicy Wiśniowej  
w Wałbrzychu**

Załącznik nr. 1 do decyzji nr. 16551/2012  
znak 6210.156/2012 z dnia 17 PAŹ. 2012  
Starostwo Powiatowe w Wałbrzychu  
Wydział Administracji  
Architektoniczno-Budowlanej

Działki: ~~194/2~~, 190/2, 189/2, 188/2, 187/2, 185/2, 184/2, 183/2, 181/2, 180/2, ~~179~~, 178/2,  
177/2, 176/2, 175/2, 174/2, 173/2, 172/2, 170/2, 167/2, 166/2, 165/2, 164/2, 163/2,  
162/2, ~~147~~, 148, 192, 193, 117 obręb 11 Poniatów

**STAROSTA WAŁBRZYSKI  
ZATWIERDZA  
projekt budowlany**

**Inwestor:**

**Wałbrzyskie Przedsiębiorstwo**

**Wodociągów i Kanalizacji**

**Al. Wyzwolenia 39**

**50- 300 Wałbrzych**

*Budowa sieci wodociągowej*  
ul. Wiśniowa, W-dy, 02 nr. 153... MF  
(nazwa, rodzaj i adres budowy)  
**Z up. STAROSTY**  
*Bogusław Buczynski*  
Naczelnik Wydziału Administracji  
Architektoniczno-Budowlanej

Oświadczamy, że PROJEKT BUDOWLANY został sporządzony zgodnie z obowiązującymi przepisami i zasadami wiedzy technicznej.

Zgodnie z wymogami Art. 20, ust. 4, PRAWA BUDOWLANEGO, USTAWA z dnia 16. 04. 2004r o zmianie ustawy - Prawo budowlane (Dz. U. Nr 93, poz 888).

**Projektant:**

mgr inż. Ewa Nowak  
UAN. VI-f/3/136/87 DOŚ/IS/1602/01  
inż. Mariusz Nowak  
352/00/DUW DOŚ/IS/1616/01

**mgr inż. Ewa Nowak**  
Upr. Nr UAN VI-f/3/136/87  
§2 ust. 1 pkt 1 § 5 1 § 7  
i §13 ust. 1 pkt b  
**Mariusz Nowak**  
DOŚ/IS/1602/01  
Inżynier Inżynier Środowiska  
Upr. Bud. Nr 37...  
w specjalności instalacyjnej w zakresie sieci, instalacji i urządzeń wodociągowych, kanalizacyjnych, ciepłych, wentylacyjnych i gazowych

**Sprawdził:**

mgr inż. Mirosława Szewc  
671/01/DUW DOŚ/IS/1467/01

**mgr inż. Mirosława Szewc**  
Uprawnienia budowlane do projektowania i kierowania robotami budowlanymi bez ograniczeń w specjalności instalacyjnej w zakresie sieci, instalacji i urządzeń wodociągowych i kanalizacyjnych, ciepłych, wentylacyjnych i gazowych  
Nr ewidencyjny 671/01/DUW

Wałbrzych, maj 2012 r.

## PROJEKT ZAWIERA

TECZKA	PROJEKT BUDOWLANY	NR str.
<b>I. CZĘŚĆ FORMALNO-PRAWNA</b>		
Opinia ZUD nr IG.6630.285.2012		3
Uzgodnienie z Tauron		6
Uzgodnienie z Dolnośląską Spółką Gazowniczą		7
Uzgodnienie z WPWiK		10
Uzgodnienie ze ZDKiUM		
Decyzja MR/4314/D/65/51-1/11640/11-2012 z dn 27.08.2012		12
Postanowienie MR/4314/179/D65/11640/11-2012 z dn 30.08.2012		15
Decyzja ZDiK.RO/4314/D/51/3309/2011 z dn 11.05.2011		16
Uzgodnienie z Urzędem Miejskim w Wałbrzychu BGN.6853.109.2012		20
Uzgodnienie ze ZDKiUM – odtworzenie nawierzchni MR/4316/117/11639/2012		21
Wypis z ewidencji gruntów		22
<b>II. CZĘŚĆ OPISOWA</b>		
OPIS TECHNICZNY		1
ZAKRES INWESTYCJI		2
1. Podstawa opracowania		2
2. Zakres opracowania		3
3. Charakterystyka zadania		4
4. Budowa sieci wodociągowej		5
5. Technologia wykonywania robót, próby, odbiory		6
6. Ocena oddziaływania na środowisko		6
7. Uwagi końcowe		7
<b>III. PLAN BEZPIECZEŃSTWA I OCHRONY ZDROWIA</b>		7
<b>IV. CZĘŚĆ RYSUNKOWA.</b>		12

**Budowa sieci wodociągowej wraz z przyłączami w ulicy Wiśniowej w Wałbrzychu**

Działki: 191/2, 190/2, 189/2, 188/2, 187/2, 185/2, 184/2, 183/2, 181/2, 180/2, 179, 178/2, 177/2, 176/2, 175/2, 174/2, 173/2, 172/2, 170/2, 167/2, 166/2, 165/2, 164/2, 163/2, 162/2, 147, 148, 19/2, 193, 117  
obręb 11 Poniatów

Rys. J1	Projekt zagospodarowania terenu. Odcinek: ul. Wiśniowa od nr 2-20 oraz od nr 28 – 45	Skala 1:500
Rys. J2	Projekt zagospodarowania terenu. Odcinek: ul. Wiśniowa od nr 21-26 oraz nr 27	Skala 1:500
Rys. J3	Profil podłużny wodociągu. Odcinek: ul. Wiśniowa od nr 2-20 oraz od nr 28 – 45	Skala 1:100/500
Rys. J4	Profil podłużny wodociągu. Odcinek: ul. Wiśniowa od nr 21-26 oraz nr 27	Skala 1:100/500
Rys. J5	Przekrój – wykop pod wodociąg	Skala 1:500



## I. CZĘŚĆ FORMALNO - PRAWNA

Miejsce i data: Wałbrzych, dn. 22 czerwca 2012 r.

STAROSTA WAŁBRZYSKI  
Aleja Wyzwolenia 20-24  
58-300 WAŁBRZYCH

Zakład Usług Projektowych i Nadzoru Budowlanego  
mgr inż. Ewa Nowak  
NIP: 886-002-76-23  
58-300 Wałbrzych Batorego 9/1

## OPINIA nr IG.6630.285.2012 z dnia 22.06.2012

Na podstawie art. 28 ust. 1 ustawy z dnia 17 maja 1989 r. Prawo Geodezyjne i Kartograficzne (Dz. nr 93 poz. 1287 z 2010 r. - tekst jednolity) oraz rozporządzenia Ministra Rozwoju Regionalnego i Budownictwa z dnia 2 kwietnia 2001 w sprawie geodezyjnej ewidencji sieci uzbrojenia terenu oraz zespołów uzgadniania dokumentacji projektowej (Dz. U. nr 38 poz. 455)

### KOORDYNUJE

Przedmiot koordynacji: Sieć wodociągowa wraz z przyłączami w ulicy Wiśniowej w Wałbrzychu - uzgodnienie w granicy opracowania.

Lokalizacja obiektu: Poniatów Nr 11, dz.: 117, 147, 148, 162/2, 163/2, 164/2, 165/2, 166/2, 167/2, 170/2, 172/2, 173/2, 174/2, 175/2, 176/2, 177/2, 178/2, 179, 180/2, 181/2, 183/2, 184/2, 185/2, 186, 187/2, 188/2, 189/2, 190/2, 191/2, 192, 193

Inwestor realizowanego obiektu: WAŁBRZYSKIE PRZEDSIĘBIORSTWO WODOCIĄGÓW I KANALIZACJI SPÓŁKA Z O.O.  
58-300 Wałbrzych al. Wyzwolenia 39

### UWAGI I ZALECENIA do opinii IG.6630.285.2012

1. Uzgodnienie zachowuje ważność przez okres 3 lat od dnia wydania.
2. Uzgodnienie traci ważność gdy inwestor lub organ administracji architektoniczno-budowlanej a także organ nadzoru budowlanego powiadomią o utracie ważności, zmianie lub uchyleniu decyzji:
  - o warunkach zabudowy i zagospodarowania terenu wydanej przed dniem 11 lipca 2003 r.,
  - o warunkach zabudowy,
  - o ustaleniu lokalizacji inwestycji celu publicznego,
  - o zatwierdzeniu projektu budowlanego,
  - o pozwoleniu na budowę.
3. O wystąpieniu w/w przypadków (pkt 2) inwestor jest zobowiązany zawiadomić bezzwłocznie tutejszy Zespół.
4. Wszystkie odstępstwa od uzgodnionej dokumentacji wymagają dodatkowego uzgodnienia w tutejszym Zespole.
5. Przed wejściem w teren należy uzyskać zgodę właścicieli gruntów na ułożenie przewodów uzbrojenia podziemnego na ich nieruchomościach.

mgr inż. Ewa Nowak  
29.06.2012  
58-300 Wałbrzych Batorego 9/1  
NIP: 886-002-76-23  
POŚ/IS/1602

6. Inwestorzy są obowiązani do zapewnienia wyznaczenia przez jednostki uprawnione do wykonywania prac geodezyjnych, usytuowania w terenie obiektów budowlanych wymagających pozwolenia na budowę.
7. Po zrealizowaniu niniejszego obiektu, należy zlecić uprawnionej jednostce wykonawstwa geodezyjnego inwentaryzację powykonawczą (w przypadku przewodów podziemnych przed ich zasypaniem).
8. Integralną część niniejszego uzgodnienia stanowią mapy z uwidocznionym projektem inwestycji.
9. Prace ziemne w miejscach zbliżeń z punktami osnowy geodezyjnej należy prowadzić ręcznie. W przypadku naruszenia znaków osnowy geodezyjnej w toku prac ziemnych, inwestor zobowiązany jest do naprawienia szkody poprzez zlecenie odtworzenia położenia znaku uprawnionej jednostce wykonawstwa geodezyjnego, po uprzednim uzyskaniu informacji w Powiatowym Ośrodku Dokumentacji Geodezyjnej i Kartograficznej o potrzebie odtworzenia znaku.

**10. Inne uwagi i zalecenia wynikające z protokołu posiedzenia ZUDP:**

TELEKOMUNIKACJA POLSKA S.A. PION ADMINISTRACJI OBSZAR W WAŁBRZYCHU	Załącznik nr 1 do protokołu nr: 285/2012 z dnia 22 maja 2012 r.
---	---

Zwolniona z opłaty skarbowej/  
nie podlega opłacie skarbowej  
na podstawie art. 3 ustawy z dnia  
16 listopada 2006 r. o opłacie skarbowej  
(Dz. U. Nr 225, poz. 1635)

Z upoważnienia Starosty  
PRZEWODNICZĄCY ZESPOŁU  
Uzgadniania Dokumentacji Projektowej  
*Małgorzata Juchniewicz*  
/Przewodniczący Zespołu Uzgadniania  
Dokumentacji Projektowej/

*2012-05-22*  
Ewa Nowak  
Urząd Miasta Wałbrzych  
1513 151 151 515 515 151  
DOS/15/1602

**STAROSTA POWIATU WAŁBRZYSKIEGO**  
Zespół Usług i Dokumentacji Projektowej

na podstawie art. 22 ust. 1 ustawy z dnia 11 maja 1989 r. Prawo geodezyjne i kartograficzne (Dz. U. Nr 91, poz. 1287 z 2010 r. tekst jedn.) Skoordinowano i usytuowano projektowane sieci uzbrojenia terenu

*Pracę usytuowania sieci uzbrojenia terenu wykonano na podstawie mapy sytuacyjno-technicznej w skali 1:500 - wypracowanej przez zespół projektowy w dniu 10.06.2012 r.*

Skoordinowane usytuowanie sieci uzbrojenia terenu podlega wytyczeniu i geodezyjnej inwentaryzacji powykonawczej przez jednostki uprawnione do wykonywania prac geodezyjnych.

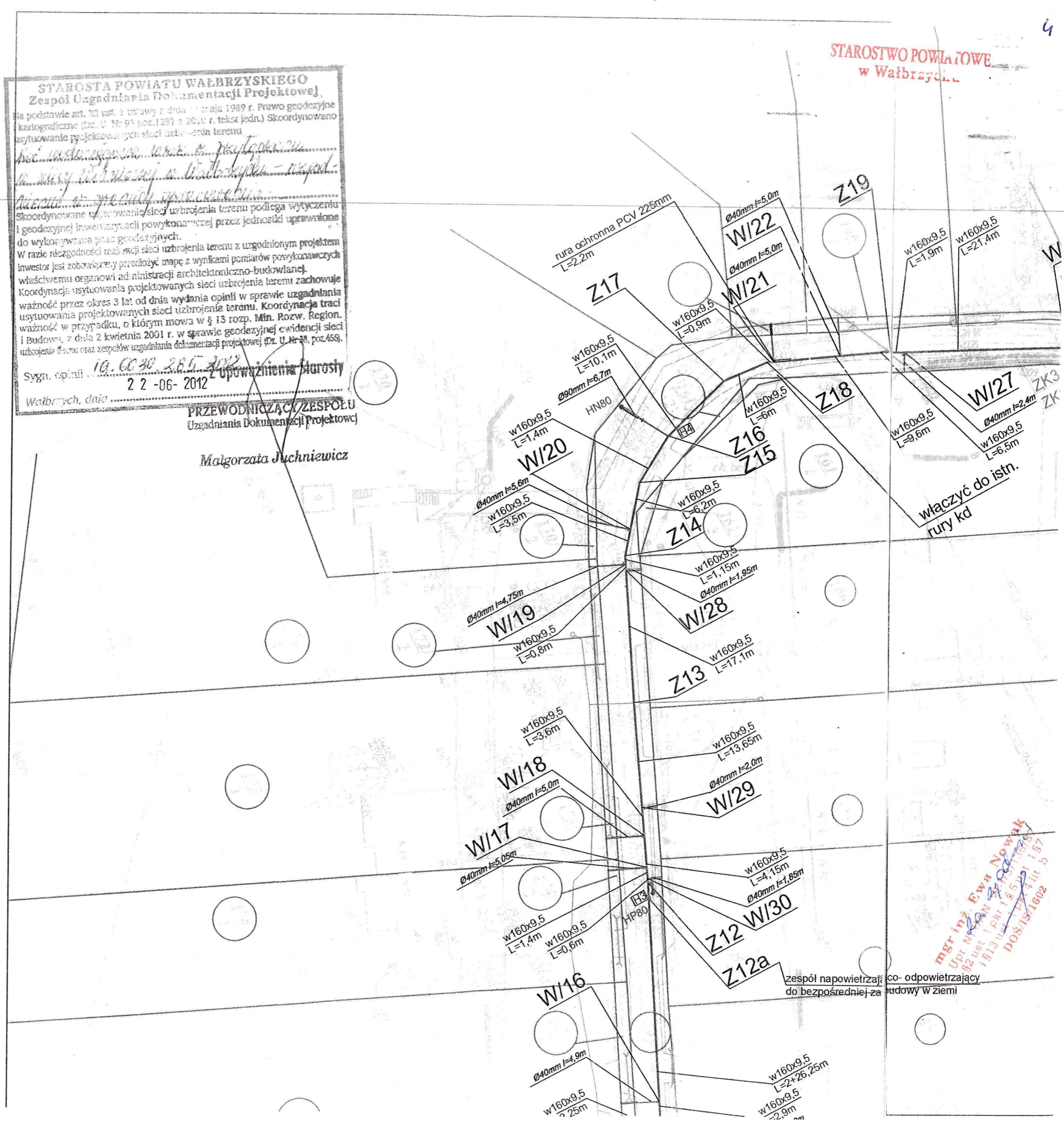
W razie niezgodności realizacji sieci uzbrojenia terenu z uzgodnionym projektem inwestor jest zobowiązany przedłożyć mapę z wynikami pomiarów powykonawczych właściwemu organowi administracji architektoniczno-budowlanej.

Koordinacja usytuowania projektowanych sieci uzbrojenia terenu zachowuje ważność przez okres 3 lat od dnia wydania opinii w sprawie uzgadniania usytuowania projektowanych sieci uzbrojenia terenu. Koordinacja traci ważność w przypadku, o którym mowa w § 13 rozp. Min. Rozw. Region. i Budown. z dnia 2 kwietnia 2001 r. w sprawie geodezyjnej ewidencji sieci uzbrojenia terenu oraz zespołów uzgadniania dokumentacji projektowej (Dz. U. Nr 28, poz. 459).

Sygn. opinii: *10.06.2012*  
**22-06-2012** **Opowiadanie Starosty**  
Wałbrzych, dnia .....

**PRZEWODNICZĄCY/ZESPOŁU**  
Usług i Dokumentacji Projektowej

**Małgorzata Juchniewicz**



**mgr inż. Ewa Nowak**  
Upł. N. 1513  
1513 ul. ...  
D.O.S./IS/1802

STAROSTA POWIATU WAŁBRZYSKIEGO  
zespół Uszadniania Dokumentacji Projektowej

Na podstawie art. 28 ust. 1 ustawy z dnia 17 maja 1989 r. Prawo geodezyjne i kartograficzne (Dz. U. Nr 93 poz. 1287 z 2010 r. tekst jedn.) Skoordynowano usytuowanie projektowanych sieci uzbrojenia terenu

*Andrzej Malinowski, inż. w. i. p. k. w. Wałbrzych*

Wzajemne usytuowanie sieci uzbrojenia terenu podlega wytyczeniu i geodezyjnej inwentaryzacji powykonawczej przez jednostki uprawnione do wykonywania prac geodezyjnych.





W razie niezgodności realizacji sieci uzbrojenia terenu z uzgodnionym projektem inwestor jest zobowiązany przedłożyć mapę z wynikami pomiarów powykonawczych właściwemu organowi administracji architektoniczno-budowlanej.

Koordinacja usytuowania projektowanych sieci uzbrojenia terenu zachowuje ważność przez okres 3 lat od dnia wydania opinii w sprawie uzgadniania usytuowania projektowanych sieci uzbrojenia terenu. Koordinacja traci ważność w przypadku, o którym mowa w § 13 rozp. Min. Rozw. Region. Środow. z dnia 2 kwietnia 2001 r. w sprawie geodezyjnej ewidencji sieci uzbrojenia terenu oraz zespołów uzgadniania dokumentacji projektowej (Dz. U. Nr 38, poz. 459).

Sygn. opinii: 10.0030.265.2017  
Wałbrzych, dnia 22-06-2018

upoważnienia Starosty  
PRZEWODNICZĄCY ZESPOŁU  
Uszadniania Dokumentacji Projektowej

Małgorzata Juchniewicz  
**LEGENDA**

-  projektowany wodociąg
-  projektowane przyłącze wody
-  hydrant nadziemny Dn80, zasuwą na sieci
-  istniejąca sieć

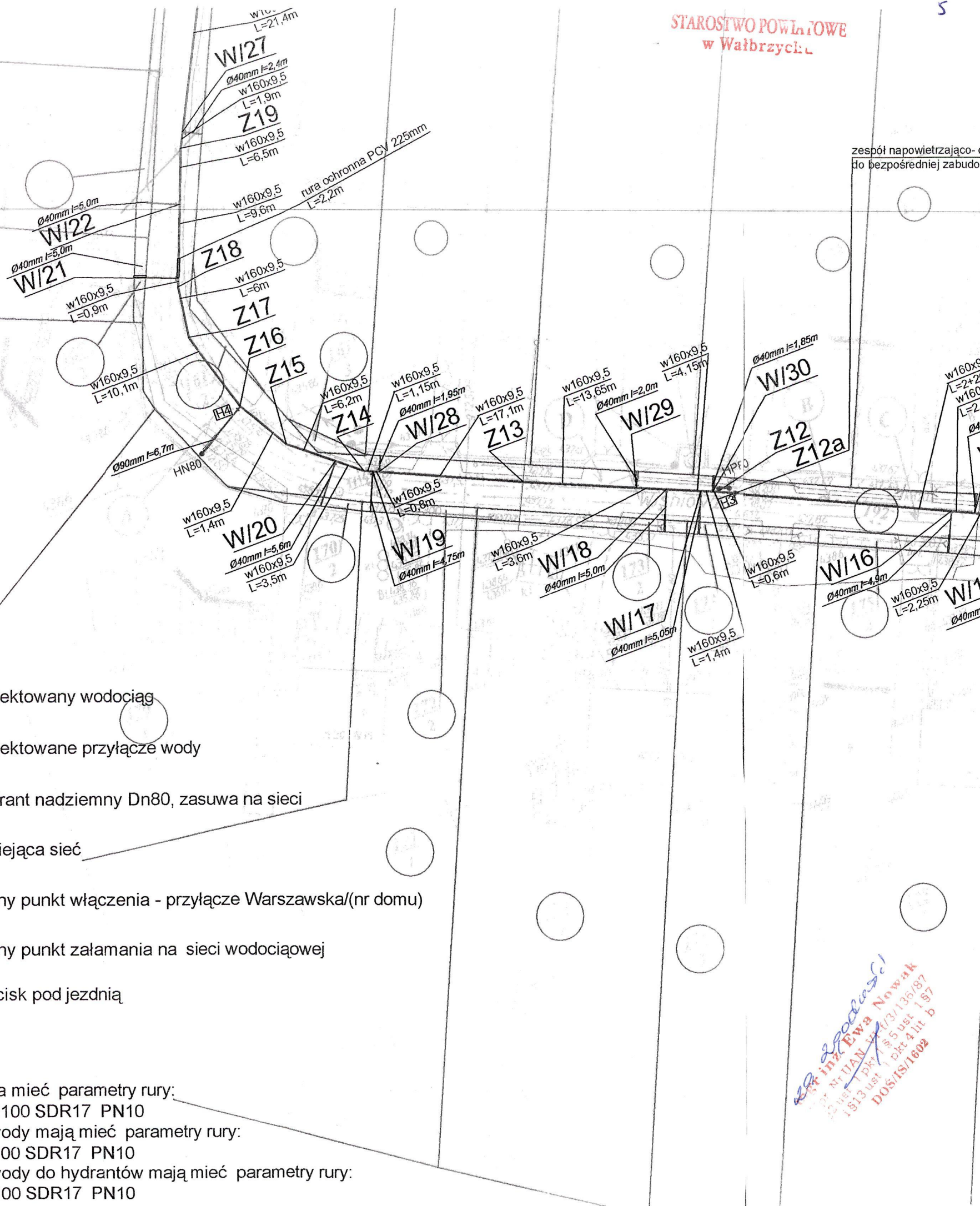
W/10... kolejny punkt włączenia - przyłącze Warszawska/(nr domu)

Z1... kolejny punkt załamania na sieci wodociągowej

 przecisk pod jezdnią

**UWAGI:**

- projektowany wodociąg ma mieć parametry rury:  
w160x9,5 PE100 SDR17 PN10
- projektowane przyłącza wody mają mieć parametry rury:  
w40x3,8 PE100 SDR17 PN10
- projektowane przyłącza wody do hydrantów mają mieć parametry rury:  
w90x5,4 PE100 SDR17 PN10



*inż. Ewa Nowak*  
DOKŁAD 1002



**TAURON Dystrybucja S.A.**  
Oddział w Wałbrzychu  
Rejon Dystrybucji w Wałbrzychu  
Uzgodniono pod względem kolizji z istniejącymi  
urządzeniami elektroenergetycznymi

*Proj. sieci wodociągowej*  
*ul. Wiśniowa w Wałbrzychu*  
Bez zastrzeżeń  
Pod warunkiem

01.06.2012

- istniejący kd
- istniejący ks
- istniejący gaz
- istniejący rów
- istniejąca krawędź jezdni asfaltowej
- istniejący i projektowany kabel telefonii
- istniejąca sieć ee (kabel i słupy)
- granice działek, numery działek



Z1-wg proj. ul. Warszawskiej  
Z2-wg proj. ul. Warszawskiej  
Z1-wg proj. ul. Warszawskiej  
studnia do odwodnienia  
Z2a-zasuwa do wstawienia w ul. Warszawskiej

**UWAGI:**

- proj. wodociąg ma mieć parametry rury:  
w160x9,5 PE100 SDR17 PN10
- proj. przyłącza wody mają mieć parametry rury:  
w40x3,8 PE100 SDR17 PN10
- projektowane przyłącza wody do hydrantów  
mają mieć parametry rury:  
w90x5,4 PE100 SDR17 PN10
- budynki nr 1 i nr 46 przy ul. Wiśniowej zasilane są  
z sieci wodociągowej od ul. Warszawskiej

**LEGENDA**

- projektowany wodociąg
- projektowane przyłącze wody
- hydrant nadziemny Dn80, zasuwa na sieci
- istniejąca sieć

- Wi/43... kolejny punkt włączenia - przyłącze Wiśniowa/(nr domu)
- Z1... kolejny punkt załamania na remontowanej sieci wodociągowej
- przecisk pod jezdnią

ZAKŁAD USŁUG PROJEKTOWYCH I NADZORU BUDOWLANEGO 58-300 Wałbrzych ul. Batorego 9/1 tel.(074)84764-09		mgr inż. Ewa Nowak
projektował mgr inż. Ewa Nowak UAN.VI-43/136/87 inż. Mariusz Nowak 352/DUW/00	sprawił mgr inż. Mirosława Szewc 671/01/DUW	
Inwestor: Wałbrzyskie Przedsiębiorstwo Wodociągów i Kanalizacji 58-300 Wałbrzych Al. Wyzwolenia 39		skala 1:500 data: 03.2011r.
Obiekt: BUDOWA SIECI WODOCIĄGOWEJ wraz z PRZYŁĄCZAMI w ulicy WIŚNIOWEJ w WAŁBRZYCHU działki: 192, 193, 117 obręb Poniałów 11		
Tytuł rysunku: PROJEKT ZAGOSPODAROWANIA TERENU. Odcinek: Wiśniowa od nr 2 do 20 oraz od nr 28 do 45		rys. nr <b>J1</b>
PROJEKT BRANŻY SANITARNEJ - PROJEKT BUDOWLANY		

*mgr inż. Ewa Nowak*  
*mgr inż. Mirosława Szewc*  
*mgr inż. Mariusz Nowak*  
*mgr inż. Ewa Nowak*  
*mgr inż. Mirosława Szewc*  
*mgr inż. Mariusz Nowak*