

**PREZYDENT MIASTA WAŁBRZYCHA**

Województwo: **dolnośląskie**  
 Powiat: **m. Wałbrzych**  
 Jednostka ewidencyjna: **026501\_1, M. Wałbrzych**

.....  
 (nazwa organu wydającego dokument)

Nr kancelaryjny: BGK.6642.1101.2015

**WYPIS Z WYKAZU PODMIOTÓW**

Data: 20-07-2015 Czas: 10:02:47

Obręb: **Podgórze Nr 40 [Nr 0040]**

Osoby: 12

Lp.	Dane osoby fizycznej / instytucji	Jednostka rejestrowa
1	GMINA WAŁBRZYCH REGON: - NIP: -	G21 dz.nr 36
2	Górecki Bartosz Zbigniew zam. Unisław Śląski 113/2, 58-350 Mieroszów Górecka Dagmara Małgorzata zam. ul. Tunelowa 9/1, 58-303 Wałbrzych	G69 dz.nr 41/4
3	Hnatek Anna zam. ul. Tunelowa 1A/4, 58-303 Wałbrzych	G69 - 11 -
4	Kruszyńska Martyna Kornelia zam. ul. Władysława Reymonta 18/3, 58-303 Wałbrzych	G69 - 11 -
5	Baran Józef zam. ul. Tunelowa 7A/8, 58-303 Wałbrzych Miedzianko-Baran Bożena Lidia zam. ul. Tunelowa 7A/8, 58-303 Wałbrzych	G69 - 11 -
6	Olejniczak Robert Bronisław zam. ul. Tunelowa 7A/4, 58-303 Wałbrzych	G69 - 11 -
7	Piotrowski Zbigniew zam. ul. Tunelowa 1A/2a, 58-303 Wałbrzych Piotrowska Jolanta zam. ul. Osiedle Górnicze 19/2, 58-308 Wałbrzych	G69 - 11 -
8	POLSKIE KOLEJE PAŃSTWOWE SPÓŁKA AKCYJNA REGON: 000126801 NIP: 5250000251 siedziba: ul. Szczęśliwicka 62, 02-353 Warszawa koresp. ul. Joannitów 13, 50-525 Wrocław	G54,G69 dz.nr 41/2, 41/1
9	PREZYDENT MIASTA WAŁBRZYCHA REGON: - NIP: - siedziba: pl. Magistracki 1, 58-300 Wałbrzych	G21 dz.nr 36
10	SKARB PAŃSTWA REGON: - NIP: -	G54,G69 dz.nr 41/2, 41/1
11	Wrońska Barbara zam. ul. Tunelowa 1A/1, 58-303 Wałbrzych	G69 dz.nr 41/4
12	Ziółkowski Marcin zam. ul. Tunelowa 7A/6, 58-303 Wałbrzych Ziółkowska Anna Maria zam. ul. Tunelowa 7A/6, 58-303 Wałbrzych	G69 - 11 -

Sporządził(a): **Jolanta Krokosz-Cieciura**

Podpis.....

**Z upoważnienia Prezydenta**

**REFERAT KATASTRU  
 NIERUCHOMOŚCI  
 KIEROWNIK**  
 Irena Klim



BAB.6733.25.2015

DW/ 9035 /10/15

**DECYZJA NR 22/2015  
O USTALENIU LOKALIZACJI INWESTYCJI CELU PUBLICZNEGO**

Na podstawie art. 4 ust. 2 pkt. 1, art. 50, art. 54, art. 53 ust. 4 ustawy z dnia 27 marca 2003 r. o planowaniu i zagospodarowaniu przestrzennym (tekst jednolity: Dz. U. z 2015 r., poz. 199 – z późniejszymi zmianami) oraz art. 104 ustawy z dnia 14 czerwca 1960 r. - Kodeks postępowania administracyjnego (tekst jednolity: Dz. U. z 2013 r., poz. 267 – z późniejszymi zmianami), po rozpatrzeniu wniosku z dnia 10.08.2015 r. Pani Mirosławy Szewc, występującej z upoważnienia Inwestora:

**Wałbrzyskiego Związku Wodociągów i Kanalizacji****Al. Wyzwolenia 39****58-300 Wałbrzych**

w sprawie wydania decyzji o ustaleniu lokalizacji inwestycji celu publicznego

**U S T A L A M**

warunki lokalizacji inwestycji celu publicznego polegającej na budowie sieci wodociągowej w ul. Tunelowej (części działek nr 41/2, 41/4 i 36, obr. nr 40 Podgórze), na terenie zaznaczonym w załączniku graficznym nr 2 przy zachowaniu warunków określonych w załączniku nr 1.

**U Z A S A D N I E N I E**

W dniu 10.08.2015 r. na wniosek Inwestora jw., zostało wszczęte postępowanie administracyjne w sprawie ustalenia lokalizacji inwestycji celu publicznego polegającej na budowie sieci wodociągowej w ul. Tunelowej w ramach zadania inwestycyjnego pn.: „Wykonanie dokumentacji kosztorysowo-projektowej oraz pełnienie nadzoru autorskiego w trakcie trwania budowy i odbioru robót na wybrane zadania ujęte w planie wydatków inwestycyjnych zgodnie z uchwałą budżetową WZWIK na rok 2015 nr 3/XXI/2014 Zgromadzenia Wałbrzyskiego Związku Wodociągów i Kanalizacji dla planowanych inwestycji” (części działek nr 41/2, 41/4 i 36, obr. nr 40 Podgórze).

Ocena wnioskowanego zamierzenia przeprowadzona przez tut. Organ wykazała, że:

- zgodnie z art. 2 pkt 5 ww. ustawy o planowaniu i zagospodarowaniu przestrzennym, w związku z art. 6 pkt 3 ustawy z dnia 21 sierpnia 1997 r. o gospodarce nieruchomościami (Dz.U. z 2015 r., poz. 782 – tekst jednolity z późniejszymi zmianami) ma ono charakter inwestycji celu publicznego,
- przedmiotowy teren nie jest objęty żadnym miejscowym planem zagospodarowania przestrzennego oraz nie leży na obszarze, w odniesieniu do którego istnieje obowiązek jego sporządzenia na podstawie przepisów odrębnych, zatem określenie sposobu zagospodarowania rozpatrywanego terenu, stosownie do art. 50 ust. 1 ww. ustawy o planowaniu i zagospodarowaniu przestrzennym, powinno nastąpić w drodze decyzji o ustaleniu lokalizacji inwestycji celu publicznego,
- projektowana inwestycja nie jest wymieniona w rozporządzeniu Rady Ministrów z dnia 9 listopada 2010 r. (Dz.U. z 2010 r. Nr 213, poz. 1397 – z późniejszymi zmianami) w sprawie przedsięwzięć mogących znacząco oddziaływać na środowisko, w związku z czym przed wydaniem niniejszej decyzji nie zachodzi obowiązek przeprowadzenia postępowania w sprawie oceny oddziaływania na środowisko, wymaganego przepisami o ochronie środowiska,
- planowana inwestycja zlokalizowana jest poza granicami obszarów chronionych wymienionych w art. 6 ustawy z dnia 16 kwietnia 2004 r. o ochronie przyrody (Dz.U. z 2013 r., poz. 627 – tekst jednolity z późniejszymi zmianami), w tym poza obszarami Natura 2000,
- zamierzenie znajduje się na terenie udokumentowanego złoża kopalin (węgiel kamienny, złożo Chrobry – eksploatacja zaniechana),
- złożony wniosek spełniał wymagania art. 52 ust. 2 ww. ustawy o planowaniu i zagospodarowaniu przestrzennym.

W związku z powyższym, w celu spełnienia wymogów procedury administracyjnej, Strony zostały zawiadomione o wszczęciu postępowania jw., oraz o przysługujących im uprawnieniach w drodze obwieszczenia, które umieszczono na stronie internetowej i wywieszono na tablicy ogłoszeń Urzędu Miejskiego w Wałbrzychu. Właściciele działek, na których będzie lokalizowana inwestycja zawiadomiono na piśmie. Jednocześnie wystąpiono o opinie wewnętrzne do Biura Ochrony Środowiska, Gospodarki Wodnej, Rolnictwa i Leśnictwa tut. Urzędu Miejskiego oraz Zarządu Dróg, Komunikacji i Utrzymania Miasta w Wałbrzychu (pomocniczo, jako zarządu drogi działającego w imieniu zarządcy wszystkich dróg publicznych w granicach administracyjnych miasta, którym jest Prezydent Miasta Wałbrzycha). W odpowiedzi na powyższe BOŚGWRiL, pismem znak: BOŚ.6220.142.2015 DW/22002/07/2015 z dnia 01.09.2015 r. (data wpływu) wyraziło opinię pozytywną (z uwagami). Natomiast ZDKiUM, pismem znak: DR.4314.25.15 z dnia 24.08.2015 r. (data wpływu), nakazał uzyskać zgodę zarządu drogi na przebieg projektowanej sieci w działce drogowej.



Analizy wykonane w trakcie postępowania wykazały, że zgodnie z § 67 i § 68 ust. 3 pkt 1 i 7 rozporządzenia Ministra Rozwoju Regionalnego i Budownictwa z dnia 29 marca 2001 r. w sprawie ewidencji gruntów i budynków (tekst jednolity: Dz. U. z 2015, poz. 542) teren projektowanej inwestycji stanowią grunty zabudowane i zurbanizowane oznaczone na mapie ewidencji gruntów, wg rodzaju użytku gruntowego, symbolami: B – tereny mieszkaniowe i dr – drogi.

Po przeprowadzeniu analizy, o której mowa w art. 53 ust. 3 pkt. 1 i 2 ustawy o planowaniu i zagospodarowaniu przestrzennym, sprawdzającej wszystkie uwarunkowania dotyczące terenu objętego zamierzeniem, przygotowano projekt decyzji o ustaleniu lokalizacji inwestycji celu publicznego, który uzyskał uzgodnienie Marszałka Województwa Dolnośląskiego (w zakresie udokumentowanych złóż kopalin). Odstąpiono jednak od jego uzgodnienia z zarządcą drogi (wymaganego przepisami art. 53 ust. 4 pkt. 9 przywoływanej ustawy o planowaniu i zagospodarowaniu przestrzennym) ze względu na fakt, że w zaistniałym przypadku funkcję uzgadniającego i wydającego decyzję pełni ten sam organ.

Po zakończeniu postępowania dowodowego Strony zostały poinformowane, iż przed wydaniem decyzji administracyjnej przysługuje im prawo czynnego udziału w postępowaniu administracyjnym, polegające na wypowiedzeniu się co do zebranych dowodów i materiałów.

Ze względu na projektowaną zmianę sposobu zagospodarowania terenu, zgodnie z art. 56 ustawy z dnia 27 marca 2003 r. o planowaniu i zagospodarowaniu przestrzennym (Dz.U. z 2015 r., poz. 199 – tekst jednolity z późniejszymi zmianami), po przeprowadzeniu postępowania administracyjnego, ustalono warunki lokalizacji inwestycji celu publicznego.

### Pouczenie

Od decyzji niniejszej służy stronom prawo wniesienia odwołania do Samorządowego Kolegium Odwoławczego w Wałbrzychu w terminie 14 dni od dnia jej otrzymania za pośrednictwem Prezydenta Miasta Wałbrzycha.

Decyzja traci ważność jeżeli inny wnioskodawca uzyskał pozwolenie na budowę lub dla przedmiotowego terenu uchwalono plan miejscowy, którego ustalenia są niezgodne z ustaleniami wydanej decyzji.

Niniejsza decyzja nie uprawnia do podjęcia robót budowlanych. W celu uzyskania zgody na realizację inwestycji należy złożyć w Biurze Administracji Architektoniczno – Budowlanej Urzędu Miejskiego w Wałbrzychu stosowny wniosek (zgodnie z art. 33 i 34 ustawy z dnia 7 lipca 1994 r. Prawo budowlane: Dz.U. z 2013 r., poz. 1409 – tekst jednolity z późniejszymi zmianami).

#### Załączniki:

1. załącznik nr 1 - warunki zabudowy
2. załącznik nr 2 - część graficzna.



upoważnienia Prezydenta Miasta Wałbrzych  
**ARCHITEKT MIEJSKI**

*Lech Walusiak*  
Kierownik Biura Administracji  
Architektoniczno - Budowlanej

#### Otrzymują:

1. Mirosława Szewc ul. Grabowskiej 25/10, 58-304 Wałbrzych
2. Strony wg wykazu
3. BAB a.a. MK

Za zgodność  
z oryginałem  
*Mirosława Szewc*



**INWESTOR:**

Wałbrzyski Związek Wodociągów i Kanalizacji  
Al. Wyzwolenia 39  
58-300 Wałbrzych

**1. RODZAJ INWESTYCJI:**

Budowa sieci wodociągowej w ul. Tunelowej (części działek nr 41/2, 41/4 i 36, obr. nr 40 Podgórze).

**2. WARUNKI I SZCZEGÓLNE ZASADY ZAGOSPODAROWANIA TERENU I JEGO ZABUDOWY WYNIKAJĄCE Z PRZEPISÓW ODRĘBNYCH, A W SZCZEGÓLNOŚCI W ZAKRESIE:**

**2.1. Warunków i wymagań ochrony i kształtowania ład przestrzennego:**

2.1.1. Przy projektowaniu inwestycji spełnić w szczególności wymagania przepisów:

- ustawy z dnia 7 lipca 1994 roku Prawo budowlane (Dz.U. z 2013 r., poz. 1409 – tekst jednolity z późniejszymi zmianami),

- rozporządzenia Ministra Infrastruktury z dnia 12 kwietnia 2002 r. w sprawie warunków technicznych, jakim powinny odpowiadać budynki i ich usytuowanie (Dz. U. nr 75 z 2002 r., poz. 690 – z późniejszymi zmianami).

**2.2. Ochrony środowiska i zdrowia ludzi oraz dziedzictwa kulturowego i zabytków oraz dóbr kultury współczesnej:**

2.2.1. Przy projektowaniu inwestycji spełnić w szczególności wymagania przepisów ustawy z dnia 27 kwietnia 2001 r. Prawo ochrony środowiska (Dz.U. z 2013 r., poz. 1232 – tekst jednolity z późniejszymi zmianami).

2.2.2. W przypadku ewentualnej kolizji inwestycji z drzewami lub krzewami, wymagane jest uzyskanie zezwolenia tut. Organu na ich usunięcie.

2.2.3. Roboty ziemne prowadzone w sąsiedztwie systemów korzeniowych drzew i krzewów wykonywać w sposób nie zagrażający ich żywotności.

**2.3. Obsługi w zakresie infrastruktury technicznej i komunikacji:**

2.3.1. Przy projektowaniu inwestycji spełnić w szczególności wymagania przepisów:

- ustawy z dnia 21 marca 1985 roku o drogach publicznych (Dz. U. z 2015 r., poz. 460 – z późniejszymi zmianami),

- rozporządzenia Rady Ministrów z dnia 1 czerwca 2004 r. w sprawie określenia warunków udzielania zezwoleń na zajęcie pasa drogowego (Dz. U. z 2004 r., nr 140, poz. 1481 – z późniejszymi zmianami).

2.3.2. Uzyskać zgodę zarządu drogi na przebieg projektowanej sieci wodociągowej w działce drogowej nr 36, obr. nr 40 Podgórze, jako urządzenia nie związanego z potrzebami zarządzania drogami lub potrzebami ruchu drogowego, zgodnie z art. 39 ust. 3 i 3a ww. ustawy o drogach publicznych.

**2.4. Wymagań dotyczących ochrony interesów osób trzecich:**

2.4.1. Zapewnić ochronę interesów osób trzecich, a w szczególności przed:

- pozbawieniem dostępu do drogi publicznej,

- pozbawieniem możliwości korzystania z wody, kanalizacji, energii elektrycznej i ciepłej oraz ze środków łączności,

- uciążliwościami powodowanymi przez hałas, wibracje, zakłócenia elektryczne i promieniowanie,

- zanieczyszczeniem powietrza, wody i gleby.

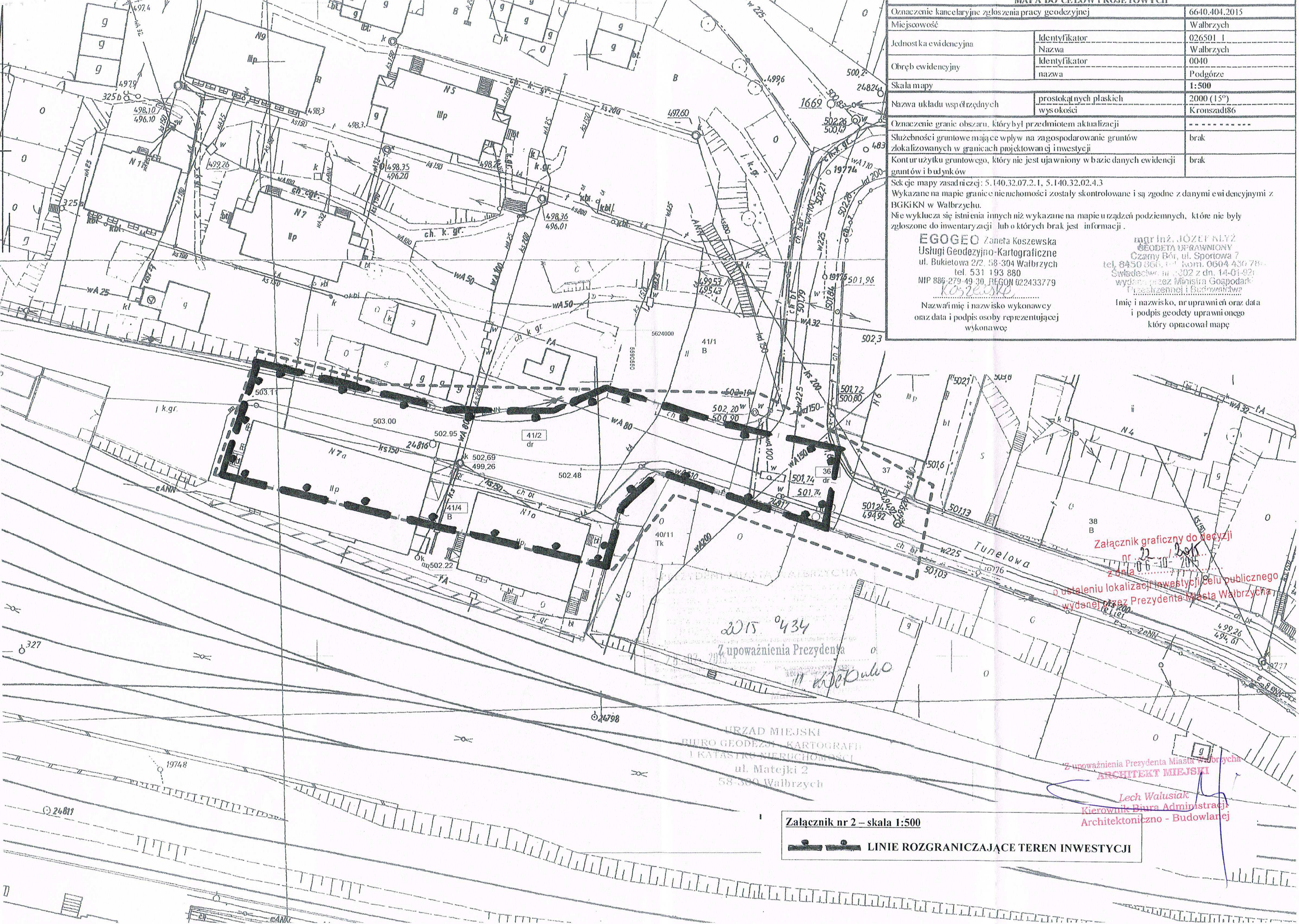
**3. LINIE ROZGRANICZAJĄCE TEREN INWESTYCJI:**

Linie rozgraniczające teren inwestycji zostały zaznaczone na mapie zasadniczej w skali 1:500.

powołania Prezydenta Miasta Wałbrzycha  
**ARCHITEKT MIEJSKI**  
Lech Walusiak  
Kierownik Biura Administracji  
Architektoniczno - Budowlanej



Oznaczenie kancelaryjne zgłoszenia pracy geodezyjnej		6640.404.2015
Miejscowość		Wałbrzych
Jednostka ewidencyjna	Identyfikator	026501.1
	Nazwa	Wałbrzych
Obręb ewidencyjny	Identyfikator	0040
	Nazwa	Podgórze
Skala mapy		1:500
Nazwa układu współrzędnych	prostokątnych płaskich	2000 (15°)
	wysokości	Kronsztadt86
Oznaczenie granic obszaru, który był przedmiotem aktualizacji		-----
Służebności gruntowe mające wpływ na zagospodarowanie gruntów zlokalizowanych w granicach projektowanej inwestycji		brak
Kontur użytku gruntowego, który nie jest ujawniony w bazie danych ewidencji gruntów i budynków		brak
Sektory mapy zasadniczej: 5.140.32.07.2.1, 5.140.32.02.4.3		
Wykazane na mapie granice nieruchomości zostały skontrolowane i są zgodne z danymi ewidencyjnymi z BGKIKN w Wałbrzychu.		
Nie wyklucza się istnienia innych niż wykazane na mapie urządzeń podziemnych, które nie były zgłoszone do inwentaryzacji lub o których brak jest informacji.		
EGOGEO Zofia Koszewska Usługi Geodezyjno-Kartograficzne ul. Bukietowa 2/2, 58-304 Wałbrzych tel. 531 193 880 NIP 886-279-49-30, REGON 022433779 <i>Koszewska</i>		mgr inż. JÓZEF NLYZ GEODETA UPRAWNIONY Czarna Bóla, ul. Sportowa 7 tel. 8450 860, fax kom. 0604 430 789 Świadczenie nr 302 z dn. 14-01-92 wydane przez Ministra Gospodarki Przeprawy i Budownictwa
Nazwa i imię i nazwisko wykonawcy oraz data i podpis osoby reprezentującej wykonawcę		Imię i nazwisko, nr uprawnień oraz data i podpis geodety uprawniającego który opracował mapę



URZĄD MIEJSKI  
BIURO GEODEZJI, KARTOGRAFII  
I KATASTRU NIERUCHOMOŚCI  
ul. Matejki 2  
58-300 Wałbrzych

2015. 0434  
Z upoważnienia Prezydenta  
*W. Wójcik*

Załącznik graficzny do decyzji  
nr 2/10/2015  
z dnia 06-10-2015  
o ustaleniu lokalizacji inwestycji celu publicznego  
wydanej przez Prezydenta Miasta Wałbrzycha

Z upoważnienia Prezydenta Miasta Wałbrzycha  
ARCHITEKT MIEJSKI  
*Lech Walusiak*  
Kierownik Biura Administracji  
Architektoniczno - Budowlanej

Załącznik nr 2 – skala 1:500  
 LINIE ROZGRANICZAJĄCE TEREN INWESTYCJI





Wodociągi

POGOTOWIE  
WODOCIĄGOWE:  
tel. 994

CENTRALA:  
tel. 74 64 88 100

SEKRETARIAT:  
tel. 74 84 24 174  
fax. 74 66 65 960  
e-mail: sekretariat@wpwik.pl

DZIAŁ HANDLU  
I MARKETINGU:  
tel. 74 64 88 132  
tel. 74 64 88 182  
e-mail: marketing@wpwik.pl

CENTRUM  
OBSŁUGI KLIENTA:  
tel./fax. 74 64 88 175  
e-mail: cok@wpwik.pl

KONTO BANKOWE:  
Getin Noble Bank S.A.  
1560001326642331900000001

NIP:  
886-26-49-062

REGON:  
891404575



Dbamy o jakość  
zgodnie z normą ISO 9001:2008

**Wałbrzyskie Przedsiębiorstwo Wodociągów i Kanalizacji Sp. z o.o.**  
**Al. Wyzwolenia 39, 58-300 Wałbrzych**

zapraszamy na [www.wpwik.pl](http://www.wpwik.pl)

Wałbrzych, dnia 29.04.2015

Nasz znak: NIT-711/3374/2015

**Inwestor: Wnioskodawca  
Wałbrzyski Związek  
Wodociągów i Kanalizacji  
Aleja Wyzwolenia 39  
58-301 Wałbrzych**

dot.: zapewnienia dostaw wody i odbioru ścieków oraz warunków technicznych przyłączenia dla budynków nr 1a-7a przy ul. Tunelowej w Wałbrzychu

Na podstawie dokonanej analizy możliwości świadczenia usług wodociągowo-kanalizacyjnych w rejonie planowanego przedsięwzięcia

**informujemy, że**

będące w posiadaniu WPWiK Sp. z o.o. urządzenia wod.-kan. umożliwiają świadczenie usług w zakresie zaopatrzenia nieruchomości w wodę i odbioru ścieków bytowo- gospodarczych.

Działając w imieniu Wałbrzyskiego Związku Wodociągów i Kanalizacji zapewniamy:

- 1) dostawę wody w ilości:  
Qśr. dob. = 2,0 m3/d, Q max.dob.= 3,0 m3/d;
- 2) odbiór ścieków w ilości:  
Qśr. dob. = 2,0 m3/d, Q max.dob.= 3,0 m3/d;

tj. zgodnie z potrzebami jakie zostały określone we wniosku dla budynków nr 1a-7a przy ul. Tunelowej w Wałbrzychu

Trasę i miejsce lokalizacji podziemnych urządzeń wod.-kan. podano w oparciu o aktualną mapę zasadniczą dostarczoną przez Inwestora i inwentaryzacje geodezyjną powykonawczą będącą w zasobach archiwalnych WPWiK Sp. z o.o. . Ponieważ czasami zdarza się, że stan faktyczny w terenie odbiega od sytuacji przedstawionej na geodezyjnych planach sytuacyjno – wysokościowych budowę przyłącza do nieruchomości, należy rozpocząć od próbnych wykopów mających na celu ustalenie (potwierdzenie ) rzeczywistego usytuowania istniejących urządzeń wod.-kan.

W przypadku wystąpienia różnic pomiędzy stanem rzeczywistym istniejącym w terenie a stanem projektowanym należy niezwłocznie powiadomić jednostkę projektową o stwierdzonej sytuacji celem dokonania korekty zaprojektowanych rozwiązań.

Ciśnienie wody w tym rejonie waha się w granicach od 4.0 do 6.0 barów  
WPWiK Sp. z o.o. nie gwarantuje ciągłości dopływu wody do nieruchomości oraz stabilności ciśnienia wody ze względu na różne okoliczności nieprzewidywalne zdarzenia, które mogą zakłócać pracę





**Wałbrzyskie Przedsiębiorstwo Wodociągów i Kanalizacji Sp. z o.o.**  
**Al. Wyzwolenia 39, 58-300 Wałbrzych**

zapraszamy na [www.wpwik.pl](http://www.wpwik.pl)

Zapewnienie dostawy wody i odbioru ścieków oraz warunki techniczne do projektowania określono w załącznikach nr 1 i nr 2.  
Zapewnienie i warunki techniczne przyłączenia tracą ważność po upływie 2 lat od daty jego wydania.

Załączniki:

- 1) zał. warunki techniczne przyłączenia nieruchomości do sieci wod.-kan.
- 2) zał. kopia mapy zasadniczej z zaznaczonymi liniami koloru:
  - czerwonego oznaczającą przebieg kolektora sanitarnego
  - niebieskiego oznaczającą przebieg sieci wodociągowej

Ko:  
NIT-aa

**STARSZY REFERENT**

*Gabriela Czynniszewska*

**Zupoważnienia**  
**Zarządu Wałbrzyskiego Przedsiębiorstwa**  
**Wodociągów i Kanalizacji Sp. z o.o.**  
*J. J. J.*  
**Kierownik Działu Rozwoju i Inwestycji**

**POGOTOWIE**  
**WODOCIĄGOWE**  
tel. 994

**CENTRALA**  
tel. 74 64 88 100

**SEKRETARIAT**  
tel. 74 84 24 174  
fax. 74 66 65 960  
e-mail: sekretariat@wpwik.pl

**DZIAŁ HANDLU**  
**I MARKETINGU**  
tel. 74 64 88 132  
tel. 74 64 88 182  
e-mail: marketing@wpwik.pl

**CENTRUM**  
**OBŚLUGI KLIENTA**  
tel./fax. 74 64 88 175  
e-mail: cok@wpwik.pl

**KONTO BANKOWE:**  
Getin Noble Bank S.A.  
156000132664233190000001

**NIP:**  
886-26-49-062

**REGON:**  
891404575



Dbamy o jakość  
zgodnie z normą ISO 9001:2008



**Warunki techniczne przyłączenia  
nieruchomości  
do sieci wodociągowej „Wodociągów Walbrzych”**

DZU-0705401

Zm. 2 z 10.01.2011 r.

**I. Odcinek sieci wodociągowej<sup>1</sup>:**

- 1) wodociąg zasilający nieruchomość należy zaprojektować od sieci .....DN...2.2.5.....
- 2) ciśnienie wody w sieci komunalnej waha się od ...4,0... do ...6,0... barów;
- 3) nowo projektowany wodociąg ma być wykonany z polietylenu wysokiej gęstości;
- 4) biorąc pod uwagę lokalne warunki klimatyczne oraz doświadczenia eksploatacyjne (chodzi o przypadki zamarzania przewodów) WPWiK Sp. z o.o. zaleca, aby przewody wodociągowe budować na głębokości 1.6-1.8 m. tj. na takiej na jakiej z reguły ułożona jest komunalna sieć wodociągowa, jeżeli nie będzie to możliwe, wówczas wodociąg należy zabezpieczyć poprzez zastosowanie odpowiedniej izolacji termicznej;
- 5) włączenie powinno nastąpić ..DN..2.2.5; tuż za wpięciem należy umiejscowić zasuwę;
- 6) przed zasypaniem odcinka sieci, należy zgłosić go do przeglądu technicznego; przegląd musi odbyć się w obecności upoważnionego przedstawiciela przedsiębiorstwa wodociągowego;
- 7) należy zastosować odpowiednią armaturę o parametrach nie mniejszych niż Hawle, Fischer, AVK, VAG itp. (mając na względzie unifikację i zapewnienie sprawności działania tej armatury);
- 8) przy realizacji przedsięwzięcia należy uwzględnić ochronę przeciwpożarową, jeżeli nie jest ona możliwa z istniejącego układu sieci wodociągowej;
- 9) budowa musi być zrealizowana zgodnie z obowiązującymi przepisami, w tym ustawy Prawo budowlane.

**II. Przyłącze wodociągowe:**

- 1) włączenie nieruchomości powinno nastąpić do wodociągu, o którym mowa w pkt I.1;
- 2) zabudowy zestawów wodomierzowych i innej armatury zaporowej (zaworów antyskażeniowych itp.) należy zaprojektować zgodnie z obowiązującymi przepisami rozporządzenia Ministra Infrastruktury z dnia 12 kwietnia 2002 r. w sprawie warunków technicznych, jakim powinny odpowiadać budynki i ich usytuowanie (Dz.U. 2002 nr 75, poz. 690 z późniejszymi zmianami);
- 3) jeżeli rozwiązanie będzie przewidywało budowę studni wodomierzowej, wówczas należy przewidzieć jej posadowienie przy granicy nieruchomości co najmniej 2.0 m od innych obiektów budowlanych; studnia wodomierzowa powinna być tak zlokalizowana, aby w przyszłości był do niej swobodny dostęp dla służb eksploatacyjnych;
- 4) należy zastosować na przyłączy rurę i kształtki wykonane z polietylenu wysokiej gęstości;
- 5) w zależności od przyjętego sposobu realizacji wpięcia przyłącza należy przy połączeniu umiejscowić odpowiednią zasuwę o parametrach nie mniejszych niż Hawle, Fischer, AVK, VAG itp. (mając na względzie unifikację i zapewnienie sprawności działania

<sup>1</sup> „WODOCIĄGI WALBRZYCH” nie mają w swoim wieloletnim planie rozwoju i modernizacji urządzeń wodociągowych i urządzeń kanalizacji sanitarnej rozbudowy sieci w kierunku nieruchomości osoby ubiegającej się o przyłączenie. Za odcinki sieci uważane są – w orzeczeniach, wykładniach i interpretacjach przepisów ustawy z dnia 7 czerwca 2001 r. o zbiorowym zaopatrzeniu w wodę i zbiorowym odprowadzaniu ścieków (tekst jednolity: Dz.U. z 2006 r., nr 123, poz. 858 z późniejszymi zmianami) – odcinki przyłączy wodociągowych i kanalizacji sanitarnej poza granicami nieruchomości przyłączanych. W „WODOCIĄGACH WALBRZYCH” obowiązuje *Regulamin w sprawie odpłatnego przejmowania przez Walbrzyski Związek Wodociągów i Kanalizacji urządzeń wodociągowych i urządzeń kanalizacyjnych od osób fizycznych i prawnych, które te urządzenia wybudowały* stanowiący załącznik do uchwały nr I/XXIX/2012 Zarządu WZWiK z dnia 9 listopada 2012 r.; uchwała jest publikowana na stronie [www.wzwik.pl](http://www.wzwik.pl), w BIP w zakładce uchwały Zarządu WZWiK z roku 2012. Tak więc osoba prawna i fizyczna (jako właściciel) może, po zrealizowaniu odcinków przyłączy poza granicami nieruchomości i po spełnieniu wymogów wynikających z ww. uchwały, zabiegać o odpłatne bądź nieodpłatne przejęcie przez WZWiK wybudowanych urządzeń.



**Warunki techniczne przyłączenia  
nieruchomości  
do sieci wodociągowej „Wodociągów Walbrzych”**

DSZ 03 RS 01

Zm. 1 z 10.01.2011 r.

- armatury).
- 6) przyłącza wodociągowe należy prowadzić po trasie zbliżonej do linii prostej, najkrótszą drogą do studni wodomierzowej lub do odpowiedniego pomieszczenia w obiekcie.
  - 7) zaleca, aby przyłącza wodociągowe budować na głębokości 1.6-1.8 m, tj. na takiej na jakiej z reguły ułożona jest komunalna sieć wodociągowa.
  - 8) w sytuacjach, w których powyższe wymagania dotyczące głębokości ułożenia nie mogą być spełnione, należy przyłącze wodociągowe zabezpieczyć przed zamrażaniem.
  - 9) przejścia połączeń wodociągowych przez ściany studni, pomieszczenia należy wykonywać w rurach ochronnych uszczelnionych na końcach.
  - 10) przed zasypaniem przyłącze należy zgłosić do przeglądu technicznego; przegląd musi odbyć się w obecności upoważnionego przedstawiciela przedsiębiorstwa wodociągowego.

**III. Pozostałe warunki:**

- 1) dokumentacja projektowa powinna być wykonana przez osobę posiadającą wymagane uprawnienia; Inwestor powinien przedłożyć dokumenty potwierdzające prawo dysponowania nieruchomością na cele budowlane.
- 2) opracowaną dokumentację projektową przyłączy należy uzgodnić w WPWiK Sp. z o.o. w zakresie wydanych warunków technicznych przyłączenia nieruchomości do sieci wod. - kan., oraz uzgodnić na posiedzeniu Narady Koordynacyjnej w sprawie uzgodnienia dokumentacji projektowej w Starostwie Powiatowym /Urząd Miejski w Walbrzychu
- 3) przyłącza oraz instalacje wodociągowe zostaną wybudowane przez Inwestora na jego koszt na podstawie uzgodnionego projektu technicznego opracowanego we własnym zakresie na podstawie niniejszych warunków technicznych.
- 4) wybudowane przyłącza i instalacje wodociągowe stanowić będą własność Inwestora.
- 5) zgodnie z ustawą o zbiorowym zaopatrzeniu w wodę i zbiorowym odprowadzaniu ścieków (o której mowa wyżej) odbiorca usług odpowiada za zapewnienie niezawodnego działania posiadanych instalacji i przyłączy wodociągowych oraz ponosi koszty związane z ich utrzymaniem, chyba że zawrze z WPWiK Sp. z o.o. stosowną umowę o odpłatne świadczenie przez WPWiK Sp. z o.o. usług związanych z utrzymaniem przyłączy i usuwaniem awarii na przyłączach: wodociągowym i kanalizacji sanitarnej.
- 6) dostawa wody będzie realizowana zgodnie z obowiązującym „Regulaminem dostarczania wody i odprowadzania ścieków...”
- 7) podczas projektowania należy kierować się obowiązującymi przepisami, normami oraz zasadami jakie wynikają z wymagań technicznych – odnoszących się do budowy infrastruktury wodociągowo-kanalizacyjnej – podanych i opublikowanych przez Centralny Ośrodek Badawczo-Rozwojowy Techniki Instalacyjnej INSTAL:
  - w zeszycie nr 3 pt.: „Warunki techniczne wykonania i odbioru sieci wodociągowych” z września 2001 r.,
- 8) warunki techniczne przyłączenia nieruchomości do sieci stanowiące dane do projektowania tracą ważność po upływie dwóch lat od daty ich wydania.

Opracował:

Sprawdził/zatwierdził:

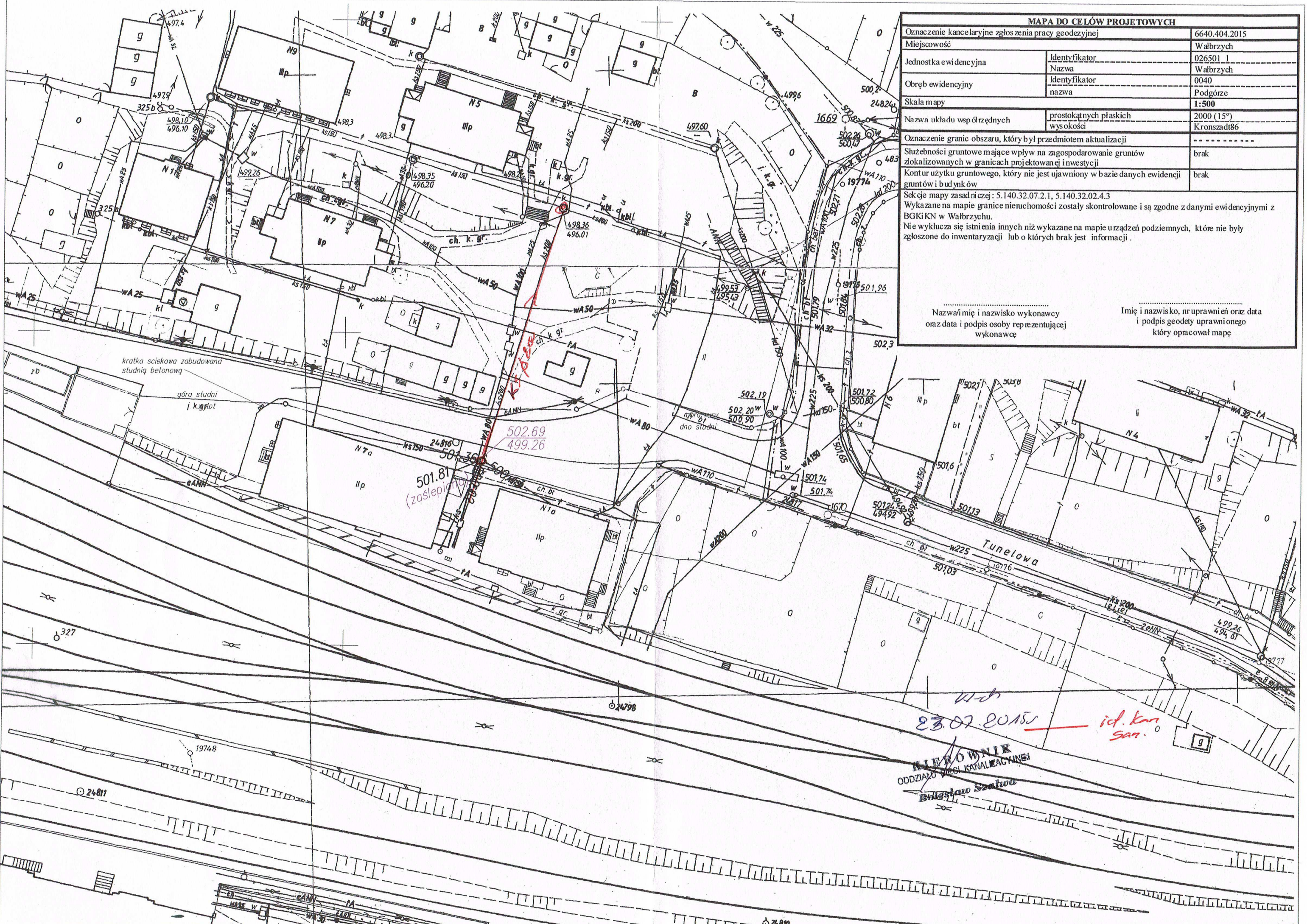
Jerzy Fedoruk  
Kierownik Działu Inwestycji i Rozwoju

Marek Mielniczak  
Dyrektor Naczelny /Prezes Zarządu





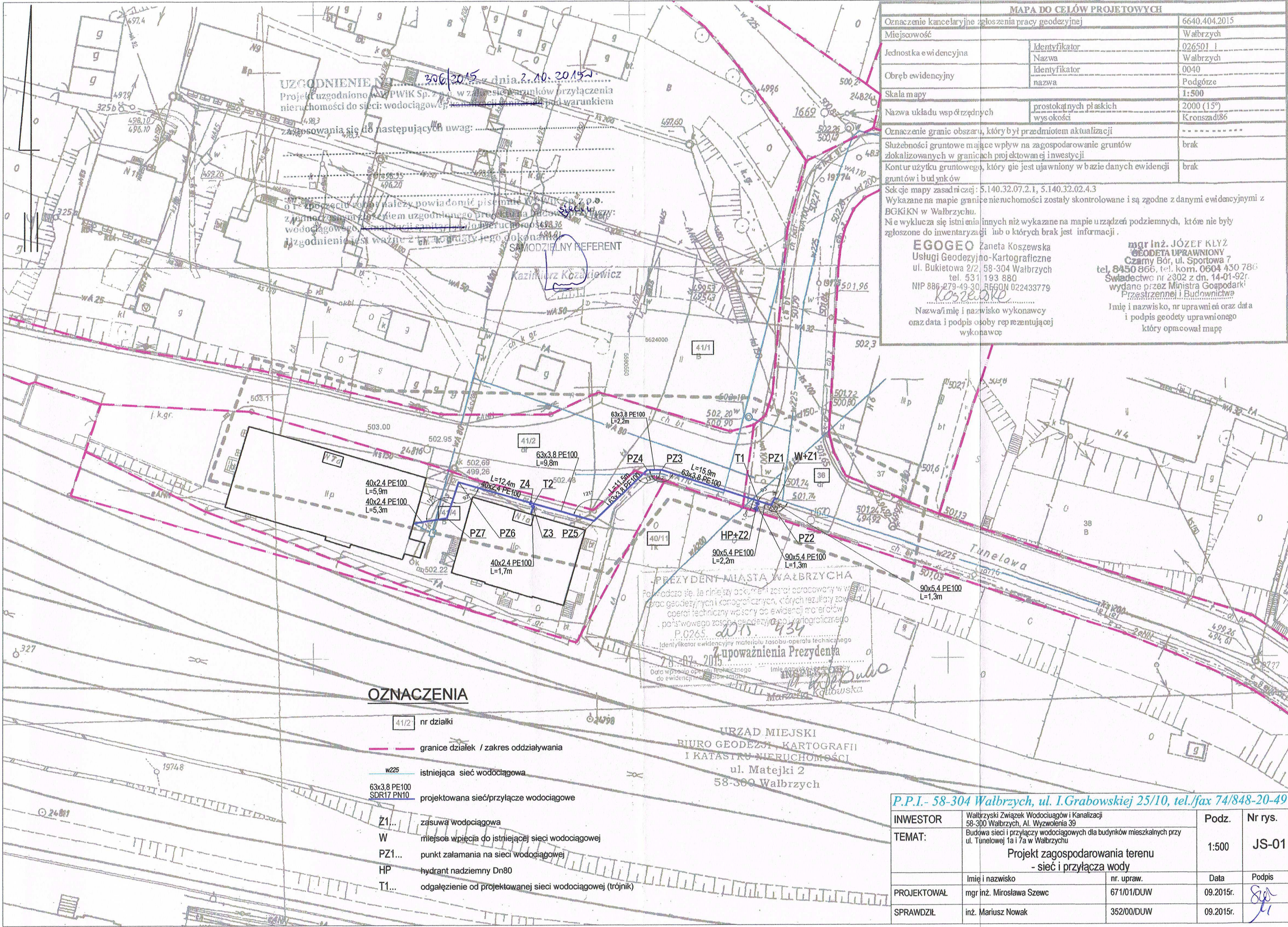




MAPA DO CELÓW PROJEKTOWYCH		
Oznaczenie kancelaryjne zgłoszenia pracy geodezyjnej		6640.404.2015
Miejscowość		Wałbrzych
Jednostka ewidencyjna	Identyfikator	026501.1
	Nazwa	Wałbrzych
Obręb ewidencyjny	Identyfikator	0040
	Nazwa	Podgórze
Skala mapy		1:500
Nazwa układu współrzędnych		prostokątnych płaskich wysokości
		2000 (15°) Kronsztadt86
Oznaczenie granic obszaru, który był przedmiotem aktualizacji		
Służebności gruntowe mające wpływ na zagospodarowanie gruntów zlokalizowanych w granicach projektowanej inwestycji		brak
Kontur użytku gruntowego, który nie jest ujawniony w bazie danych ewidencji gruntów i budynków		brak
Sekcje mapy zasadniczej: 5.140.32.07.2.1, 5.140.32.02.4.3		
Wykazane na mapie granice nieruchomości zostały skontrolowane i są zgodne z danymi ewidencyjnymi z BGKiKN w Wałbrzychu.		
Nie wyklucza się istnienia innych niż wykazane na mapie urządzeń podziemnych, które nie były zgłoszone do inwentaryzacji lub o których brak jest informacji.		
Nazwa i imię i nazwisko wykonawcy oraz data i podpis osoby reprezentującej wykonawcę		Imię i nazwisko, nr uprawnień oraz data i podpis geodety uprawnionego który opracował mapę

23.07.2015  
 id. kan. S.A.  
 NIERÓWNIAR  
 ODDZIAŁU PRACI KANALIZACYJNEJ  
 Bogusław Szalwa





**UZGODNIENIE** 30.10.2015 dnia 2.10.2015  
 Projekt uzgodniono w PWIK Sp. z o.o. w zaliczeniu punktów przyłączenia nieruchomości do sieci wodociągowej i kanalizacyjnej pod warunkiem zaspokojenia się do następujących uwag:

Projektant musi przedłożyć pisemnie do PWIK Sp. z o.o. z załączonymi dokumentami uzgodnionego projektu przyłączenia do sieci wodociągowej i kanalizacyjnej. Uzgodnienie jest ważne z chwilą otrzymania jego dokonania.

**SAMODZIELNY REFERENT**  
 Kazimierz Kozakiewicz

**PREZYDENT MIASTA WAŁBRZYCHA**  
 Powołuję się, że niniejszy akt jest zorem opracowany w wykonaniu przez geodęzyjny i kartograficzny, których rezultaty zwołał operat techniczny wpisany do ewidencji marek i operat techniczny z wojewódzkiego zasobu geodęzyjnego i kartograficznego P.0265.  
 Identyfikator ewidencyjny materiału z zasobu operatu technicznego: 78-07-2015  
 Data wpisania operatu technicznego do ewidencji marek: 09.2015  
 Imię i nazwisko osoby wykonawcy: Marzeta Kollowska

**OZNACZENIA**

- 41/2 nr działki
- granice działek / zakres oddziaływania
- w225 istniejąca sieć wodociągowa
- 63x3.8 PE100 SDR17 PN10 projektowana sieć/przyłącze wodociągowe
- Z1... zasuwka wodociągowa
- W miejsce wpięcia do istniejącej sieci wodociągowej
- PZ1... punkt załamania na sieci wodociągowej
- HP hydrant nadziemny Dn80
- T1... odgałęzienie od projektowanej sieci wodociągowej (trójnik)

MAPA DO CELÓW PROJEKTOWYCH		
Oznaczenie kancelaryjne zgłoszenia pracy geodezyjnej		6640.404.2015
Miejscowość		Wałbrzych
Jednostka ewidencyjna	Identyfikator	026501.1
	Nazwa	Wałbrzych
Obręb ewidencyjny	Identyfikator	0040
	Nazwa	Podgórze
Skala mapy		1:500
Nazwa układu współrzędnych	prostokątnych płaskich	2000 (15°)
	wysokości	Kronsradt86
Oznaczenie granic obszaru, który był przedmiotem aktualizacji		-----
Służebności gruntowe mające wpływ na zagospodarowanie gruntów zlokalizowanych w granicach projektowanej inwestycji		brak
Kontur użytku gruntowego, który nie jest ujawniony w bazie danych ewidencji gruntów i budynków		brak
Seksje mapy zasadniczej: 5.140.32.07.2.1, 5.140.32.02.4.3		
Wykazane na mapie granice nieruchomości zostały skontrolowane i są zgodne z danymi ewidencyjnymi z BGKiKN w Wałbrzychu.		
Nie wyklucza się istnienia innych niż wykazane na mapie urządzeń podziemnych, które nie były zgłoszone do inwentaryzacji lub o których brak jest informacji.		
<b>EGOGEO</b> Zaneta Koszewska Usługi Geodezyjno-Kartograficzne ul. Bukietowa 2/2, 58-304 Wałbrzych tel. 531 193 880 NIP 886-279-49-30, REGON 022433779 <i>Koszewski</i>		<b>mgr inż. JÓZEF KŁYZ</b> GEODETA UPRAWNIONY Czarny Bór, ul. Sportowa 7 tel. 8450 866, tel. kom. 0604 430 780 Świadectwo nr 2302 z dn. 14-01-92r. wydane przez Ministra Gospodarki Przestrzennej i Budownictwa
Nazwa i imię i nazwisko wykonawcy oraz data i podpis osoby reprezentującej wykonawcę		Imię i nazwisko, nr uprawnień oraz data i podpis geodety uprawnionego który opracował mapę

**URZĄD MIEJSKI**  
 BIURO GEODEZJI, KARTOGRAFII  
 I KATASTRU NIERUCHOMOŚCI  
 ul. Matejki 2  
 58-300 Wałbrzych

**P.P.I. - 58-304 Wałbrzych, ul. I. Grabowskiej 25/10, tel./fax 74/848-20-49**

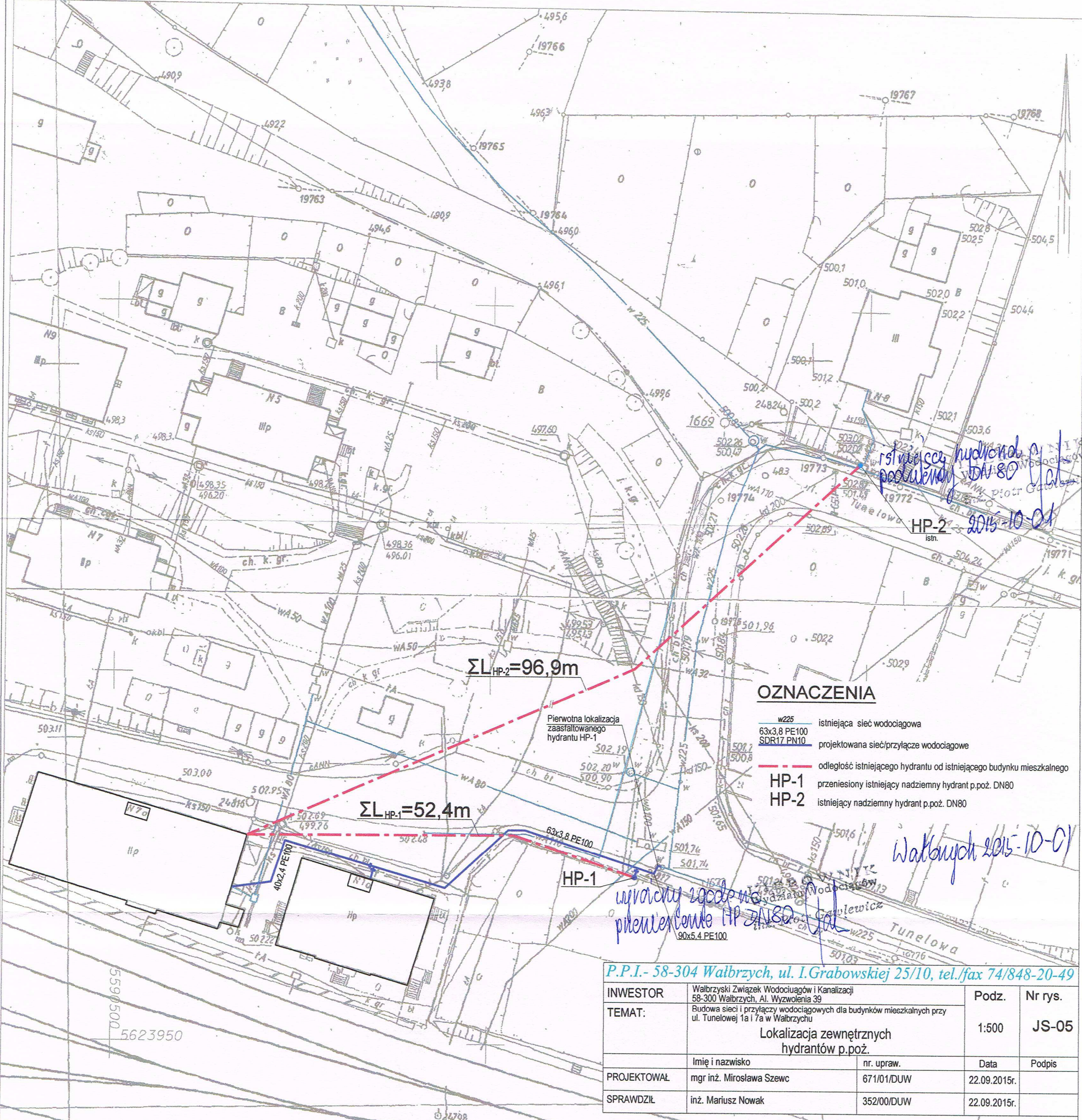
INWESTOR	Podz.	Nr rys.
Wałbrzyski Związek Wodociągów i Kanalizacji 58-300 Wałbrzych, Al. Wyzwolenia 39	1:500	JS-01
<b>TEMAT:</b> Budowa sieci i przyłączy wodociągowych dla budynków mieszkalnych przy ul. Tunelowej 1a i 7a w Wałbrzychu <b>Projekt zagospodarowania terenu - sieć i przyłącza wody</b>		
PROJEKTOWAŁ	Imię i nazwisko	nr. upraw.
SPRAWDZIŁ	Imię i nazwisko	nr. upraw.
	Data	Podpis
	09.2015.	<i>Szwec</i>
	09.2015.	<i>Nowak</i>



MAPA ZASADNICZA

SKALA 1:500

Układ wsp. płaskich: 2000 strefa 5 (15°), układ odn.: Kronsztadt 86  
 Sekcje mapy: 5.140.32.07.2.1; 5.140.32.02.4.3  
 Przedstawione na mapie zasadniczej wysokości szczegółów terenowych  
 mogą nie odpowiadać wartościom rzeczywistym



OZNACZENIA

- w225 istniejąca sieć wodociągowa
- 63x3.8 PE100 projektowana sieć/przyłącze wodociągowe
- SDR17 PN10
- odległość istniejącego hydrantu od istniejącego budynku mieszkalnego
- HP-1** przeniesiony istniejący nadziemny hydrant p.poż. DN80
- HP-2** istniejący nadziemny hydrant p.poż. DN80

P.P.I.- 58-304 Wałbrzych, ul. I. Grabowskiej 25/10, tel./fax 74/848-20-49

INWESTOR	Wałbrzyski Związek Wodociągów i Kanalizacji 58-300 Wałbrzych, Al. Wyzwolenia 39	Podz.	Nr rys.
TEMAT:	Budowa sieci i przyłączy wodociągowych dla budynków mieszkalnych przy ul. Tunelowej 1a i 7a w Wałbrzychu	1:500	JS-05
	<b>Lokalizacja zewnętrznych hydrantów p.poż.</b>		
PROJEKTOWAŁ	mgr inż. Mirosława Szewc	nr. upraw.	Data
SPRAWDZIŁ	inż. Mariusz Nowak	671/01/DUW	22.09.2015r.
		352/00/DUW	22.09.2015r.

**PREZYDENT MIASTA WAŁBRZYCHA**  
 Poświadczam zgodność niniejszej kopii z treścią materiału państwowego zasobu geodezyjnego i kartograficznego  
 mapa zasadnicza  
 Nazwa materiału zasobu  
 P.0265  
 Data wykonania kopii: 2015-10-01  
 Imię i nazwisko i podpis osoby reprezentującej organ



Wałbrzych, dnia 28.09.2015r.

DR.4314.34-1.15

**Pani**  
**mgr inż. Mirosława Szewc**  
**Pracownia Projektowa Instalacyjna**  
**ul. Grabowskiej 25/10**  
**58-304 Wałbrzych**

**Dotyczy: projektowanej sieci wodociągowej w terenie drogi wewnętrznej (dz. nr 36; obr. 40 Podgórze – ul. Tunelowa w Wałbrzychu)**

W związku z pismem z dnia 14.09.2015r. (data wpływu: 15.09.2015r.) w sprawie **projektowanej sieci wodociągowej w terenie drogi wewnętrznej (dz. nr 36; obr. 40 Podgórze) – ul. Tunelowa w Wałbrzychu**, jako urządzenia niezwiązanego z funkcjonowaniem drogi i potrzebami ruchu drogowego (art. 39 ust. 3 i 3a ustawy o drogach publicznych – tekst jednolity: Dz.U. z 2015r., poz. 460 ze zm.) - Zarząd Dróg, Komunikacji i Utrzymania Miasta w Wałbrzychu po zawiadomieniu stron biorących udział w postępowaniu administracyjnym o zakończeniu postępowania (art. 10 ustawy z dnia 14 czerwca 1960r. - Kodeks postępowania administracyjnego - Dz. U. z 2013r., poz. 267 ze zm.) - uzgadnia przebieg sieci na następujących warunkach:

- 1. Przebieg projektowanej sieci wodociągowej w terenie drogi wewnętrznej dopuszcza się wykonać metodą wykopu otwartego pod warunkiem odtworzenia nawierzchni chodnika na pełnej szerokości oraz odtworzenia naruszonej nawierzchni jezdni w miejscu wpięcia do sieci wodociągowej istniejącej - na długości 2,0m przed siecią wodociągową i 2,0m za siecią wodociągową, z uwzględnieniem klina odłamu.**
2. Naruszony teren drogi wewnętrznej zostanie odbudowany przez Wykonawcę na koszt Inwestora.
3. Zasypywanie wykopów nie może być prowadzone w okresie mrozów. Wykop zasypuwać materiałem przepuszczalnym.
4. Termin i szczegóły realizacji robót ustalić z tut. Zarządem, min. 4 tygodnie przed planowanym rozpoczęciem robót.
5. Tut. Zarząd nie ponosi odpowiedzialności za kolizje z urządzeniami obcymi, znajdującymi się w drodze wewnętrznej. Lokalizację tych urządzeń ustalić z ich użytkownikami.
6. Niniejsze pismo nie jest zezwoleniem na zajęcie terenu drogi wewnętrznej. Przed przystąpieniem do robót uzyskać zgodę zarządu drogi na zajęcie terenu drogi wewnętrznej, zgodnie z rozporządzeniem Rady Ministrów z dnia 01.06.2004r. w sprawie określenia warunków udzielania zezwoleń na zajęcie pasa drogowego, analogicznie jak dla dróg publicznych (Dz.U. Nr 140, poz. 1481 ze zm.).
7. Uzgodnienie niniejsze ważne jest przez okres 3 lat i traci swą ważność w przypadku nie dotrzymania warunków.

Zał.: projekt zagospodarowania terenu z naniesionym przebiegiem projektowanej sieci wodociągowej 1:500 (rys. Nr J-01) - 1 egz.

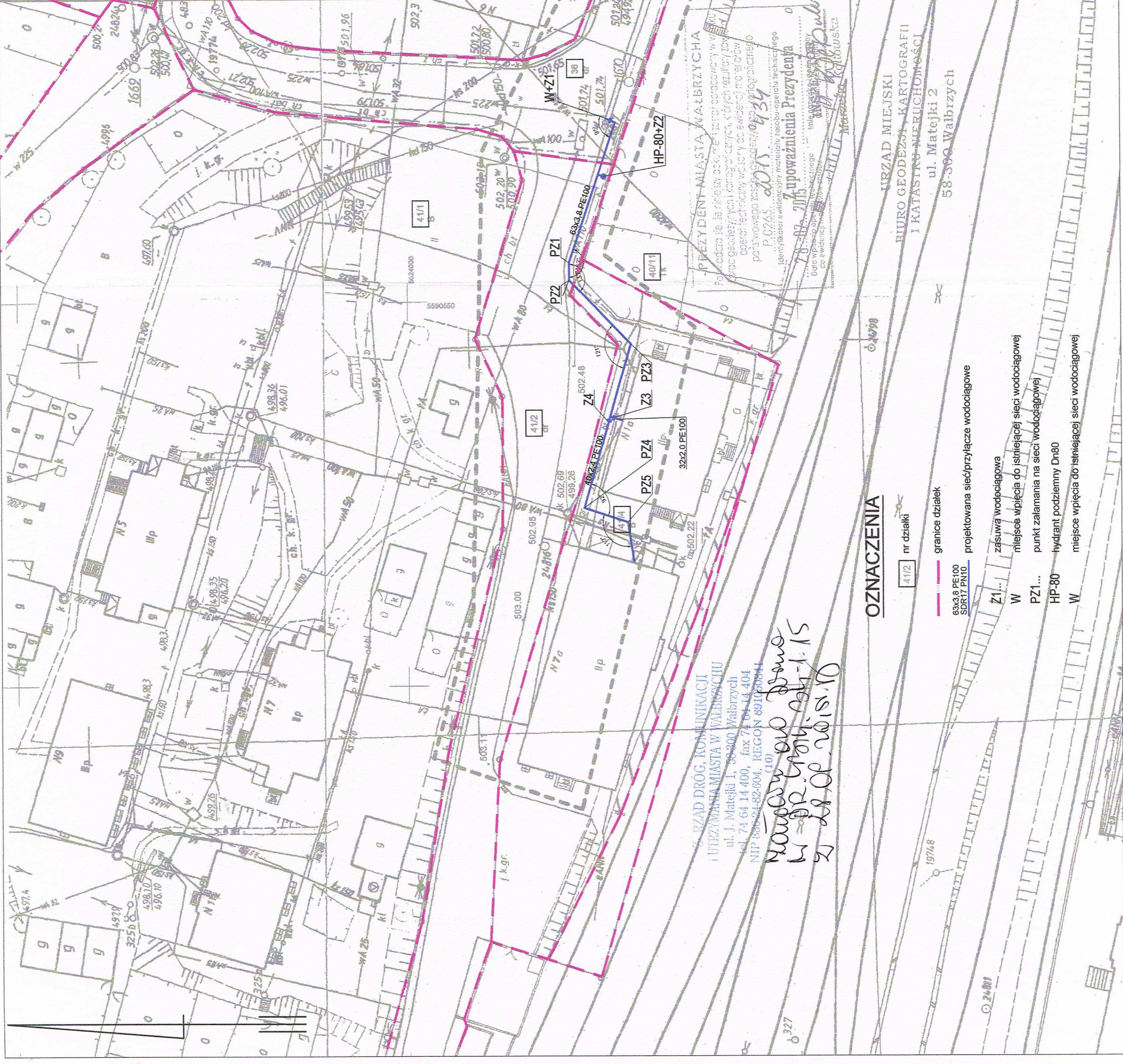
Otrzymują:

1. Adresat + załącznik
2. Wałbrzyski Związek Wodociągów i Kanalizacji Sp. z o.o.,  
Al. Wyzwolenia 39; 58-300 Wałbrzych
3. Biuro Infrastruktury i Nieruchomości Urzędu Miejskiego w Wałbrzychu
- 4 DR w/m
5. ZDKiUM w/m AN

DYREKTOR  
*Krzysztof Szewczyk*



MAPA DO CELÓW PROJEKTOWYCH	
Oznaczenie kancelaryjne zharmonizowania pracy geodezyjnej	6640.404.2015
Miejscowość	Wałbrzych
Jednostka ewidencyjna	026501 I Wałbrzych
Obręb ewidencyjny	0040 Podgórze
Skala mapy	1:500
Nazwa układu współrzędnych	prostokątnych płaskich
Oznaczenie granic obszaru, który był przedmiotem aktualizacji	2000 (15) Kronstadt86
Służebności gruntowe mające wpływ na zagospodarowanie gruntów zlokalizowanych w granicach projektowanej inwestycji	brak
Kontur użytku gruntowego, który nie jest ujawniony w bazie danych ewidencji gruntów i budynków	brak
Sekcje mapy zasadniczej	5.140.32.07.2.1, 5.140.32.02.4.3
Wykazane na mapie granice nieruchomości zostały skomrowane i są zgodne z danymi ewidencyjnymi z BGKIKN w Wałbrzychu.	
nie wykazane na mapie innych niż wykazane na mapie urządzeń podziemnych, które nie były zgłoszone do inwentaryzacji lub o których brak jest informacji.	
<p><b>EGOGO Zaneta Koszewska</b>  <b>Usługi Geodezyjno-Kartograficzne</b>            ul. Bukietowa 2/2, 58-304 Wałbrzych            tel. 531 193 880            NIP 886-279-49-30, REGON 1422433779</p> <p><i>Koszewska</i></p> <p>Nazwa i nazwisko wykonawcy            oraz data i podpis osoby reprezentującej wykonawcę</p>	
<p><b>mgr inż. JÓZEF KŁYZ</b>  <b>GEODETA UPRAWNIONY</b>            Czarny Bór, ul. Sportowa 7            tel. 8450 866, tel. kom. 0604 450 786            Sąd Rejonowy dla M. St. Wrocław, XII Rejon Sądowy            Przesiadał: J. Budowianin</p> <p>Imię i nazwisko, nr uprawnień oraz data i podpis geodety uprawniającego który opracował mapę</p>	



URZĄD DRÓG, KOMUNIKACJI  
 I UTRZYMANIA MIASTA W WAŁBRZYCHU  
 ul. J. Matejki 1, 58-300 Wałbrzych  
 tel. 74 64 14 400, fax 74 64 14 404  
 NIP 886-24-82-604, REGON 891070841  
 (10)

*Mapa wydana przez  
 W-DR. Grotki, Ady-1.15  
 z 28.09.2015 r.*

**OZNACZENIA**

- 41/2 nr działki
- 63x3,8 PE100 SDR17 FN10 granice działek
- projektowana sieć/przyłącze wodociągowe
- zasawa wodociągowa Z1...
- miejsce wpięcia do istniejącej sieci wodociągowej W
- punkt załamania na sieci wodociągowej PZ1...
- hydrant podziemny Dn80 HP-80
- miejsce wpięcia do istniejącej sieci wodociągowej W

<p><b>P.P.J. 58-304 Wałbrzych, ul. J. Grabowskiej 25/10, tel./fax 74/848-20-49</b></p>	
INWESTOR	<p>Wałbrzyski Związek Wodociągów i Kanalizacji            58-300 Wałbrzych, Al. Wyżwolenia 39            Budowa sieci wodociągowej w ul. Tunelowej w Wałbrzychu</p>
TEMAT	Projekt zagospodarowania terenu
PROJEKTOWAŁ	mgr inż. Mirosława Szewc
SPRAWDZIŁ	inż. Mariusz Nowak
Podz.	1:500
Nr I.Y.S.	J-01
Data	08.2015r.
Podpis	<i>Szewc</i>
nr. upraw.	671/01DUW
	352/001DUW



Wałbrzych, dnia 01.10.2015r.

BIN. 6853. 169. 2015. JS

**WZWiK Sp. z o.o.  
al. Wyzwolenia 39  
58 – 300 Wałbrzych**

dot. dysponowania nieruchomością

Po rozpatrzeniu wniosku Pracowni Projektowo Instalacyjnej mgr inż. Mirosława Szewc z siedzibą w Wałbrzychu przy ul. Grabowskiej 25/10, działającej w imieniu i na rzecz Wałbrzyskiego Związku Wodociągów i Kanalizacji Sp. z o.o. z siedzibą w Wałbrzychu przy al. Wyzwolenia 39, Gmina Wałbrzych wyraża zgodę na czasowe zajęcie działki o numerze ewidencyjnym 36 ( ul. Tunelowa ) obręb nr 40 Podgórze, na następujących warunkach:

1. Inwestor, tj. WPWiK Sp. z o.o., na 4 tygodnie przed przystąpieniem do prac uzyska zgodę, Zarządu Dróg Komunikacji i Utrzymania Miasta, na zajęcie pasa drogowego, składając dokumenty wymagane rozporządzeniem Rady Ministrów z dnia 01.06.2004r. w sprawie określenia warunków udzielania zezwoleń na zajęcie pasa drogowego ( Dz. U. Nr 140, poz. 1481 ).
2. Inwestor winien uzyskać, od użytkownika wieczystego, prawo do dysponowania nieruchomością na cele budowlane, tj. działki nr 41/2 obręb nr 40 Podgórze.
3. Inwestor winien spełnić warunki zawarte w piśmie nr DR.4314. 34-1.15 Zarządu Dróg Komunikacji i Utrzymania Miasta z dnia 28.09.2015r.
4. Inwestor winien realizować zadanie inwestycyjne zgodnie z obowiązującymi przepisami ustawy z dnia 07.07.1994r. Prawo budowlane ( Dz. U. z 2013r. poz. 1409 ) i BHP.
5. Inwestor po zakończeniu prac winien zinventaryzować zadanie inwestycyjne.
6. Inwestor po zakończeniu prac obowiązany jest pozostawić działkę w stanie nie pogorszonym.
7. Niniejsza zgoda jest ważna na okres 3 lat od daty wydania i traci ważność w przypadku niedotrzymania warunków.

Zgoda wydana jest dla Wałbrzyskiego Związku Wodociągów i Kanalizacji Sp. z o.o. z siedzibą w Wałbrzychu przy al. Wyzwolenia 39, na wykonanie zadania inwestycyjnego pn.: „ Budowa sieci wodociągowej i kanalizacji sanitarnej w ul. Tunelowej w Wałbrzychu”.

*Z upoważnienia Prezydenta  
Miasta Wałbrzycha*

*Biuro Infrastruktury i Nieruchomości  
Referat Gospodarowania Nieruchomościami  
**KIEROWNIK***

*Magdalena Król-Kwolek*

Otrzymują:

1. Adresat
2. Pracownia Projektowo Instalacyjna  
ul. Grabowskiej 25/10  
58-304 Wałbrzych
3. ZDKiUM
4. a/a

Sp prowadzi:  
J. Subocz, tel. 74- 6655228



**UCHWAŁA WSPÓLNOTY MIESZKANIOWEJ****Wspólnota Mieszkaniowa przy ul.Tunelowej 1a-7a w Wałbrzychu**

nr 5 / 3 / 2016







**W sprawie: udzielenia pełnomocnictwa do dysponowania nieruchomością w celach budowlanych**

Wspólnota Mieszkaniowa działając na podstawie przepisów ustawy o własności lokali z dnia 24 czerwca 1994 r. (Dz. U. Nr 80, poz. 903 z 2000 r. - tekst jednolity z późn. zm.) uchwala co następuje:

- 1.Właściciele lokali mieszkalnych wyrażają zgodę na prowadzenie przez działkę nr 41/4 Obręb nr 40 Podgórze projektowanej sieci wodociągowej do budynków Tunelowa 1a oraz Tunelowa 7a w Wałbrzychu .
- 2.Właściciele udzielają dla Wałbrzyskiego Związku Wodociągów i Kanalizacji prawa do dysponowania w/ w działką gruntu w celach budowlanych związanych z przedmiotową inwestycją.
- 3.Sieć wodociągowa zostanie wykonana na koszt inwestora tj. Wałbrzyskiego Związku Wodociągów i Kanalizacji , teren działki gruntu po zakończeniu prac zostanie również uporządkowany na koszt inwestora.

Głosowanie nad uchwałą - wg udziałów (głosy właścicieli obliczane są wg udziałów w nieruchomości)

**Współwłaściciele:**

Lp	Kod	Imię i nazwisko / Nazwa właściciela Adres Pełnomocnik	Udział	Głosy		
				za	przeciw	wstrzymał się
1	00498	Wrońska Barbara 58-303 Wałbrzych, Tunelowa 1a/1	9,300			
2	00662	Kruszyńska Martyna 58-303 Wałbrzych, Tunelowa 1a/2	6,450			
3	00500	Piotrowscy Jolanta Zbigniew 58-308 Wałbrzych, Osiedle Górnicze 19/2	6,110			
4	00681	Górecki Dagmara, Bartosz 58-303 Wałbrzych, Tunelowa 1a/3	12,060			
5	00497	Hnatek Anna 58-303 Wałbrzych, Tunelowa 1a/4	10,850			
6	00122	PKP S.A. we Wrocławiu 50-525 Wrocław, Joannitów 13	35,320			
7	00543	Olejniczak Robert 58-303 Wałbrzych, Tunelowa 7a/4	7,320			
8	00962	Ziółkowska Anna, Marcin 58-303 Wałbrzych, Tunelowa 7a/6	7,200			
9	00663	Miedzianko-Baran Bożena, Baran Józef 58-303 Wałbrzych, Tunelowa 7a/8	5,390			

Suma udziałów: 100,000

Uchwała została podjęta: - jednogłośnie  
- większością ..... udziałów



**Lista obecności na zebraniu właścicieli lokali w dniu 3.03.2016 r.**  
**Wspólnota Mieszkaniowa przy ul.Tunelowej 1a-7a w Wałbrzychu**

Stan udziałów na dzień 3.03.2016 r.

Lp	Kod	Imię, Nazwisko / Nazwa właściciela/i	Adres właściciela	Wielkość udziałów	Podpis czytelny
1	00498	Wrońska Barbara	58-303 Wałbrzych Tunelowa 1a/1	9,30	<i>Wrońska</i>
2	00662	Kruszyńska Martyna	58-303 Wałbrzych Tunelowa 1a/2	6,45	
3	00500	Piotrowscy Jolanta Zbigniew	58-308 Wałbrzych Osiedle Górnicze 19/2	6,11	<i>Piotrowski</i>
4	00681	Górecki Dagmara, Bartosz	58-303 Wałbrzych Tunelowa 1a/3	12,06	<i>Górecki</i>
5	00497	Hnatek Anna	58-303 Wałbrzych Tunelowa 1a/4	10,85	
6	00122	PKP S.A. we Wrocławiu	50-525 Wrocław Joannitów 13	35,32	Dyrektor Regionalny ds. Ewidencji Nierucho <i>Józef Muzyka</i>
7	00543	Olejniczak Robert	58-303 Wałbrzych Tunelowa 7a/4	7,32	
8	00962	Ziółkowska Anna, Marcin	58-303 Wałbrzych Tunelowa 7a/6	7,20	
9	00663	Miedzianko-Baran Bożena, Baran Józef	58-303 Wałbrzych Tunelowa 7a/8	5,39	<i>Miedzianko-Baran</i>

Razem udziały:

100,00



Wałbrzych, dn. 05.10.2015 r.

Prezydent Miasta Wałbrzycha  
ul. Matejki 2  
58-300 Wałbrzych

**ODPIS**  
**PROTOKOŁU Z NARADY KOORDYNACYJNEJ**  
**W SPRAWIE NR BGK.6630.98.2015**

Na podstawie art. 28b ust.6,7 ustawy z dnia 17 maja 1989 r. Prawo Geodezyjne i Kartograficzne (Dz. nr 193 poz. 1287 z 2010 r. - tekst jednolity; zm.Dz.U.2013 poz.805; Dz.U.2014 poz.897 )

Przedmiot narady:	Budowa sieci i przyłączy wodociagowych dla budynków mieszkalnych przy ul. Tunelowej 1a i 7a w Wałbrzychu.
Lokalizacja:	Podgórze Nr 40, dz.: 36, 41/2, 41/4
Wnioskodawca:	PRACOWNIA PROJEKTOWA INSTALACYJNA MGR INŻ.MIROSŁAWA SZEWC
Inwestor:	WAŁBRZYSKI ZWIĄZEK WODOCIĄGÓW I KANALIZACJI W WAŁBRZYCHU 58-300 Wałbrzych al. Wyzwolenia 39
Projektant:	PRACOWNIA PROJEKTOWA INSTALACYJNA MGR INŻ.MIROSŁAWA SZEWC
Platnik:	PRACOWNIA PROJEKTOWA INSTALACYJNA MGR INŻ. MIROSŁAWA SZEWC 58-304 Wałbrzych ul. Ireny Grabowskiej 25/10
Przewodniczący:	Włodzimierz Łaganowski, Inspektor, Biuro Geodezji, Kartografii i Katastru Nieruchomości
Miejsce narady:	Urząd Miejski w Wałbrzychu, Biuro Geodezji, Kartografii i Katastru Nieruchomości , ul.Jana Matejki 2, 58-300 Wałbrzych
Opłata nr:	4224/15/1
Sposób przeprowadz.:	stacjonarny z elementami elektronicznymi
Data wpływu:	23.09.2015
Data narady:	30.09.2015

**Stanowisko Przewodniczącego narady koordynacyjnej:**

Uzgodniono pozytywnie pod warunkiem uwzględnienia stanowiska (uwag ) uczestników narady koordynacyjnej w załączeniu (VERTE).

UWAGI I ZALECENIA

1. Uzgodnienie traci ważność gdy inwestor lub organ administracji architektoniczno-budowlanej a także organ nadzoru budowlanego powiadomią o utracie ważności, zmianie lub uchyleniu decyzji:
  - I. o warunkach zabudowy i zagospodarowania terenu wydanej przed dniem 11 lipca 2003 r.,
  - II. o warunkach zabudowy,
  - III. o ustaleniu lokalizacji inwestycji celu publicznego,
  - IV. o zatwierdzeniu projektu budowlanego,
  - V. o pozwoleniu na budowę.
2. O wystąpieniu w/w przypadków inwestor jest zobowiązany zawiadomić bezzwłocznie tutejszy urząd.
3. Wszystkie odstępstwa od uzgodnionej dokumentacji wymagają dodatkowego uzgodnienia w tutejszym urzędzie.
4. Przed wejściem w teren należy uzyskać zgodę właścicieli gruntów na ułożenie przewodów uzbrojenia podziemnego na ich nieruchomościach.



5. Inwestorzy są obowiązani do zapewnienia wyznaczenia przez jednostki uprawnione do wykonywania prac geodezyjnych, usytuowania w terenie obiektów budowlanych.
6. Po zrealizowaniu niniejszego obiektu, należy zlecić uprawnionej jednostce wykonawstwa geodezyjnego inwentaryzację powykonawczą (w przypadku przewodów podziemnych przed ich zasypaniem).
7. Integralną część niniejszego uzgodnienia stanowią mapy z uwidocznionym projektem inwestycji.
8. **Prace ziemne w miejscach zbliżeń z punktami osnowy geodezyjnej należy prowadzić ręcznie. W przypadku naruszenia znaków osnowy geodezyjnej w toku prac ziemnych, inwestor zobowiązany jest do naprawienia szkody poprzez zlecenie odtworzenia położenia znaku uprawnionej jednostce wykonawstwa geodezyjnego, po uprzednim uzyskaniu informacji w Powiatowym Ośrodku Dokumentacji Geodezyjnej i Kartograficznej o potrzebie odtworzenia znaku.**

### Stanowiska uczestników narady koordynacyjnej

Lp	Nazwa instytucji	Uwagi
1	Orange Polska S.A.	Zgodnie z załącznikiem do protokołu nr 98/2015 z dnia 30.09.2015r.
2	TAURON DYSTRYBUCJA S.A. ODDZIAŁ W WAŁBRZYCHU	Uwagi w uzgodnieniu nr OMD4/NK-UM/KK/31/2015 z dnia 02.10.2015r.
3	WAŁBRZYSKIE PRZEDSIĘBIORSTWO WODOCIĄGÓW I KANALIZACJI SPÓŁKA Z O.O.	Uzgodniono w zakresie kolizji z uwagami: - należy zachować normatywne odległości od komunalnych urządzeń kanalizacji sanitarnej, w miejscach zbliżeń i skrzyżowań z urządzeniami jw. oraz istniejącymi urządzeniami wodociągowymi, prace należy prowadzić ręcznie.
4	ZARZĄD DRÓG, KOMUNIKACJI I UTRZYMANIA MIASTA W WAŁBRZYCHU	Uzgodniono zgodnie z warunkami pisma nr DR.4314.34-1.15 z dnia 28.09.2015r.

Przewodniczący Narady Koordynacyjnej

Z up. Prezidenta  
**INSPEKTOR**  
*Włodzimierz Łaganowski*



TAURON Dystrybucja S.A.  
Oddział w Wałbrzychu  
ul. Wysockiego 11  
58-300 Wałbrzych



Wałbrzych, ..02.10. 2015 r.

Urząd Miejski w Wałbrzychu  
Biuro Geodezji i Kartografii  
ul. Matejki 2  
58-300  
Wałbrzych

Numer opinii: OMD4/NK-UM/KK.1.31/2015

Numer tematu BGK.6630. 98. 2015

Informacja o występujących ew. kolizjach: ..występuje.. zblizenie .. oraz .. skrzyzowanie ..  
z .. s.l.c.c.1.3.1. .. elek. ta. energia. G.2.2.3. nN ..

Przedstawiona dokumentacja projektowa zostaje zaopiniowana wg. punktów .. C, D ..

- A. Zgodnie z uwagami zawartymi w piśmie Znak ..  
Z dnia ..
- B. Prace w pobliżu urządzeń podziemnych TAURON Dystrybucja S.A. należy wykonać ręcznie, zgodnie z obowiązującymi normami. Wskazane jest ze względu na bezpieczeństwo osób i mienia, by przed przystąpieniem do prac wystąpić do TAURON Dystrybucja S.A. Oddział w Wałbrzychu o nadzór branżowy.
- C. Przed przystąpieniem do prac w odległości mniejszej niż:  
- 3 m od skrajnych przewodów linii napowietrznych nN,  
- 10 m od skrajnych przewodów linii napowietrznych SN,  
- 15 m od skrajnych przewodów linii napowietrznych WN,  
należy uzgodnić bezpieczne metody pracy ze Spółką eksploatującą sieć. Odległości powyższe dotyczą również użycia dźwignic, licząc odległość od najdalej wysuniętej części maszyny do skrajnego przewodu. Prace ziemne należy prowadzić w ten sposób, aby nie naruszać ustojów słupów linii jw., Inaczej będą musiały być odbudowane kosztem i staraniem winnego ich uszkodzenia.
- D. Należy zachować minimalną odległość projektowanych sieci podziemnych od istniejących fundamentów słupów linii energetycznych:  
- linii nN - 1m,  
- linii SN - 2m,  
- linii WN - 5m
- E. Kategoriecznie zabraniamy prowadzenia robót ziemnych sprzętem mechanicznym bez nadzoru w odległości mniejszej niż 2m od zlokalizowanego przekopem kontrolnym kabla.
- F. Prace w pobliżu urządzeń podziemnych TAURON Dystrybucja S.A. należy wykonać ręcznie, zgodnie z obowiązującymi normami. Kable elektroenergetyczne będące w kolizji poprzecznej z planowaną inwestycją należy zaprojektować jako przejście w rurze osłonowej przepustu z uwzględnieniem zapasowego, wolnego przepustu rurowego wychodzącego 0,5m poza jezdnię/wjazd/chodnik. Należy stosować następujące średnice rur ochronnych:  
Dla kabli 1 kV rury o średnicy minimum 110mm koloru niebieskiego.  
Dla kabli SN rury minimum 160mm koloru czerwonego.  
Zabezpieczenie kabli wykonać zgodnie z wytycznymi do zabezpieczenia kabli (podane na drugiej stronie).
- G. Dla kolidujących urządzeń należy wystąpić o wydanie warunków technicznych usunięcia kolizji sieci elektroenergetycznej do TAURON Dystrybucja S.A. Oddział w Wałbrzychu
- H. Nieaktualna mapa do celów projektowych ..
- I. ..

TAURON Dystrybucja S.A.  
Oddział w Wałbrzychu  
Starszy specjalista ds. dokumentacji  
Opiniował: ..  
Krzysztof Krahl

TAURON Dystrybucja S.A.  
ul. Jasnogórska 11, 31-358 Kraków  
tel. +48 12 261 10 00  
fax +48 12 261 10 01  
e-mail: kontakt@tauron-dystrybucja.pl

Sąd Rejonowy dla Krakowa – Śródmieście  
XI Wydział Gospodarczy Krajowego Rejestru Sądowego  
KRS: 0000073321, NIP: 611-020-28-60, REGON: 230179216  
Kapitał zakładowy: 511 965 927,36 zł (wpacony)

www.tauron-dystrybucja.pl



### WYTYCZNE DO ZABEZPIECZENIA KABLI

1. Kable elektroenergetyczne będące w kolizji poprzecznej z planowaną inwestycją należy zabezpieczyć dzieloną rurą osłonową przepustu wychodzącego po 0,5m poza jezdnię/wjazd/chodnik/oś obiektu liniowego.
2. Należy stosować następujące średnice rur ochronnych:
  - a) Dla kabli 1 kV rury o średnicy minimum 110mm koloru niebieskiego.
  - b) Dla kabli SN rury minimum 160mm koloru czerwonego.
3. W przypadku występowania kabli elektroenergetycznych zabrania się prowadzenia robót ziemnych sprzętem mechanicznym w odległości mniejszej niż 2 m od kabla zlokalizowanego przekopem kontrolnym. Kable można odkopać tylko do strefy ochronnej tj. folii lub cegły – zabrania się odkrywania czynnych kabli energetycznych.
4. Należy uzyskać zgodę na wymagane odpłatne wyłączenia odpowiednich urzędzeń energetycznych oraz ustalić nadzór służb energetycznych.
5. Wszelkie prace na istniejących urządzeniach energetycznych będących własnością TAURON Dystrybucja S.A. należy wykonywać z zachowaniem szczególnych środków ostrożności pod nadzorem służb energetycznych TAURON Dystrybucja S.A. Oddział w Wałbrzychu, a następnie zgłosić celem dokonania odbioru robót zanikowych.
6. Prace przy urządzeniach energetycznych powinny być wykonywane przez pracowników posiadających odpowiednie kwalifikacje, zgodnie z obowiązującymi normami i przepisami.
7. W przypadku wystąpienia niewystarczającej głębokości położenia istniejących kabli energetycznych – zgodnie z wymogami obowiązujących przepisów i norm – oraz innych utrudnień technicznych (np. mufy) należy przewidzieć możliwość przełożenia kabla/kabli energetycznych poprzez wykonanie wstawek kablowych. W takim przypadku należy wystąpić z wnioskiem o określenie nowych warunków technicznych usunięcia kolizji sieci elektroenergetycznej.

#### Uwagi dla Wykonawcy

- Wykonawca może przystąpić do robót prowadzonych w strefie sieci energetycznych po uprzednim pisemnym powiadomieniu z 7-dniowym wyprzedzeniem powołując się na numer uzgodnienia. Powiadomienie winno zawierać: nazwę i adres wykonawcy prac, telefon kontaktowy, informację o charakterze prac, termin wykonania pracy, osoby odpowiedzialne za nadzór techniczny.

Pismo należy kierować na adres:

TAURON Dystrybucja S.A.  
Oddział w Wałbrzychu  
ul. Wysockiego 11  
58-300 Wałbrzych

- W przypadku uszkodzenia urządzeń elektroenergetycznych będących w eksploatacji TAURON Dystrybucja S.A., wobec przedsiębiorstwa prowadzącego roboty ziemne, egzekwowane będzie wyrównanie szkody na podstawie kalkulacji powykonawczej sporządzonej przez TAURON Dystrybucja S.A.

Ponadto informujemy, że na danym terenie mogą znajdować się urządzenia elektroenergetyczne i teletechniczne niebędące własnością TAURON Dystrybucja S.A.





Orange Polska S.A.  
Domena Hurt  
Dostarczanie i Serwis Usług, Ewidencja i Standardy Infrastruktury  
Wydział Ewidencji i Zarządzania Danymi o Infrastrukturze Wrocław  
Adres do korespondencji  
ul. Długa 60  
58-309 Wałbrzych  
tel.: 74 840 14 41  
fax: 74 842 63 90

30 WRZ. 2015  
data: .....


Załącznik do protokołu nr: .....<sup>98</sup>...../2015

1. Wykonawca może przystąpić do prac w strefie sieci telekomunikacyjnej OPL po uprzednim pisemnym powiadomieniu z 14-dniowym wyprzedzeniem. Powiadomienie winno zawierać nazwę i adres wykonawcy prac oraz telefon kontaktowy. Pismo należy kierować na adres:

ORANGE POLSKA S.A.  
Obsługa Techniczna Klienta we Wrocławiu  
Wydział Utrzymania Usług i Infrastruktury  
ul. Długa 60  
58-309 Wałbrzych  
tel. 74 842 28 90  
fax. 74 843 40 02

2. Roboty budowlano – montażowe w obrębie sieci telekomunikacyjnej wykonywać zgodnie z normami i przepisami obowiązującymi w budownictwie łączności, ręcznie i pod nadzorem upoważnionego przedstawiciela ORANGE POLSKA S.A. z zachowaniem normatywnych odległości;
3. W przypadku uszkodzenia sieci telefonicznej, wobec przedsiębiorstwa prowadzącego roboty ziemne, egzekwowane będzie wyrównanie szkody na podstawie kalkulacji powykonawczej oraz strat tytułem braku transmisji, sporządzonej przez ORANGE POLSKA S.A.;
4. W strefie projektowanych wykopów sieć teletechniczną zabezpieczyć przed przesunięciem i uszkodzeniem. Szczegóły dotyczące zabezpieczenia należy ustalić na roboczo z naszym przedstawicielem, przed rozpoczęciem robót. Koszty zabezpieczenia ponosi naruszający stan istniejący.
5. W miejscach skrzyżowań i nie normatywnych zbliżeń do urządzeń telekomunikacyjnych OPL należy zastosować rury ochronne oraz min. 0,25 m odległości. Koszty zabezpieczenia ponosi naruszający stan istniejący.

**Grzegorz Pawłowicz**

  
Wydział Ewidencji i Zarządzania  
Danymi o Infrastrukturze Wrocław



MAPA DO CELÓW PROJEKTOWYCH

Oznaczenie kancelaryjne zgłoszenia pracy geodezyjnej	6640.404.2015	
Miejscowość	Wałbrzych	
Jednostka ewidencyjna	Identyfikator	026501.1
	Nazwa	Wałbrzych
Obręb ewidencyjny	Identyfikator	0040
	Nazwa	Podgórze
Skala mapy	1:500	
Nazwa układu współrzędnych	prostokątnych płaskich	2000 (15°)
	wysokości	Kronsztadt86
Oznaczenie granic obszaru, który był przedmiotem aktualizacji	-----	
Służebności gruntowe mające wpływ na zagospodarowanie gruntów zlokalizowanych w granicach projektowanej inwestycji	brak	
Kontur użytku gruntowego, który nie jest ujawniony w bazie danych ewidencji gruntów i budynków	brak	
Sekcje mapy zasadniczej: 5.140.32.07.2.1, 5.140.32.02.4.3		
Wykazane na mapie granice nieruchomości zostały skontrolowane i są zgodne z danymi ewidencyjnymi z BGKIKN w Wałbrzychu.		
Nie wyklucza się istnienia innych niż wykazane na mapie urządzeń podziemnych, które nie były zgłoszone do inwentaryzacji lub o których brak jest informacji.		
EGOGEO Zuzeta Koszewska Usługi Geodezyjno-Kartograficzne ul. Bukietowa 2/2, 58-304 Wałbrzych tel. 531 193 880 NIP 886 279 49 30, REGON 022433779 <i>Koszewska</i>		mgr inż. JÓZEF KLYZ GEODETA UPRAWNIONY Czarny Bór, ul. Sportowa 7 tel. 8450 866, tel. kom. 0604 430 786 Świadectwo nr 2302 z dn. 14-01-92r. wydane przez Ministra Gospodarki Przestrzennej i Budownictwa
Nazwa i imię i nazwisko wykonawcy oraz data i podpis osoby reprezentującej wykonawcę		Imię i nazwisko, nr uprawnień oraz data i podpis geodety uprawnionego który opracował mapę

**PREZYDENT MIASTA WAŁBRZYCHA**  
 Dokumentacja nr: BGK.6630, 98.1011  
 była przedmiotem narady koordynacyjnej przeprowadzonej  
 w Urzędzie Miejskim przy ul. Jana Matejki 2 w Wałbrzychu  
 w dniu 30.09.2015  
 w formie:  
 - zebrania zainteresowanych podmiotów  
 - za pomocą środków komunikacji elektronicznej  
 Wyniki narady koordynacyjnej zawarto w protokole  
 Wałbrzych, dnia 05.10.2015  
 Przewodniczący Narady Koordynacyjnej  
**Z up. Prezydenta  
 INSPEKTOR  
 Włodzisław Łaganowski**

**PREZYDENT MIASTA WAŁBRZYCHA**  
 Powołuję się, że niniejszy akt, metryczka opracowany w wyniku  
 prac geodezyjnych i kartograficznych, których rezultaty zaważają  
 operat techniczny wnoszą do ewidencji nieruchomości  
 państwowej zasobu geodezyjno-kartograficznego  
 P.0265, 2015, 434  
 Identyfikator ewidencyjny materiału zasobu operatu technicznego  
**Z upoważnienia Prezydenta**  
 Data wpisania operatu technicznego do ewidencji nieruchomości zasobu  
 Imię i nazwisko, nr uprawnień  
*Mariusz Nowak*  
 Mariusza Koltowska

**OZNACZENIA**

- 41/2 nr działki
- granice działek
- w225 istniejąca sieć wodociągowa
- 63x3,8 PE100 SDR17 PN10 projektowana sieć/przyłącze wodociągowe
- Z1... zasuwa wodociągowa
- W miejsce wpięcia do istniejącej sieci wodociągowej
- PZ1... punkt załamania na sieci wodociągowej
- HP hydrant nadziemny Dn80
- T1... odgałęzienie od projektowanej sieci wodociągowej (trójnik)

**URZĄD MIEJSKI  
 BIURO GEODEZYJI, KARTOGRAFII  
 I KATASTRU NIEMUCHOMOŚCI**  
 ul. Matejki 2  
 58-300 Wałbrzych

**P.P.I.- 58-304 Wałbrzych, ul. I.Grabowskiej 25/10, tel./fax 74/848-20-49**

<b>INWESTOR</b>	Wałbrzyski Związek Wodociągów i Kanalizacji 58-300 Wałbrzych, Al. Wyzwolenia 39	<b>Podz.</b>	<b>Nr rys.</b>
<b>TEMAT:</b>	Budowa sieci i przyłączy wodociągowych dla budynków mieszkalnych przy ul. Tunelowej 1a i 7a w Wałbrzychu	1:500	JS-01
<b>Projekt zagospodarowania terenu</b>			
<b>PROJEKTOWAŁ</b>	Imię i nazwisko mgr inż. Mirosława Szewc	nr. upraw. 671/01/DUW	Data 09.2015r.
<b>SPRAWDZIŁ</b>	inż. Mariusz Nowak	352/00/DUW	09.2015r.



PKP Polskie Linie Kolejowe S.A.  
Zakład Linii Kolejowych  
w Wałbrzychu  
Dział Nawierzchni, Obiektów  
Inżynierskich, Budynków i Budowli  
ul. Parkowa 9, 58-302 Wałbrzych  
T: + 48 74 637 46 14  
T: + 48 74 637 46 28  
F: + 48 74 637 46 53  
Kamil.Liszka@plk-sa.pl  
www.plk-sa.pl

Nr IZDK4d-201/058/2015

Wałbrzych, 24.09.2015 r.

Dot.: budowy sieci wodociągowej  
ul. Tunelowa w Wałbrzychu

**Pracownia Projektowa Instalacyjna**  
**mgr Mirosława Szewc**  
ul. I. Grabowskiej 25/10  
58-304 Wałbrzych

W odpowiedzi na pismo z dnia 14.09.2015 dotyczące prowadzenia sieci wodociągowej przez działki nr 41/4 i 41/2 przy ul. Tunelowej 1a i 7a w Wałbrzychu, obręb Podgórze, PKP PLK S. A. Zakład Linii Kolejowych w Wałbrzychu informuje, że ww. działki są własnością PKP S. A. Oddziału Gospodarowania Nieruchomościami we Wrocławiu.

W związku z tym o uzgodnienie ww. projektu oraz wyrażenie zgody na prawo wstępu do dysponowania nieruchomością na cele budowlane należy zwrócić się do:

**PKP S. A.**


**Oddział Gospodarowania Nieruchomościami we Wrocławiu**

**ul. Joannitów 13**

**50-525 Wrocław**

Jednocześnie informujemy, że pozytywnie opiniujemy przedstawione rozwiązanie lokalizacyjne w sąsiedztwie terenu kolejowego.

Ponadto zobowiązuje się Inwestora do niewystępowania w przyszłości z roszczeniami o rekompensatę ewentualnych szkód z tytułu bliskiego sąsiedztwa terenu kolejowego.

**DYREKTOR**  
  
**Roman Witulski**

Opracował:  
Kamil Liszka  
tel. +48 74 63746 28





Wrocław 26.10.2015 r.

UTR6 Wrocław  
Stanowisko ds. technicznych  
Sebastian Czarny  
e-mail: [sebastian.czarny@telkol.eu](mailto:sebastian.czarny@telkol.eu)  
tel. 71 717 44 16  
Nr pisma: UTD6-504-639/2015

**Pracownia Projektowa Instalacyjna**  
**mgr inż. Mirosława Szewc**  
ul. I. Grabowskiej 25/10  
58-304 Wałbrzych

Dotyczy: uzgodnienie projektu na prowadzenie sieci wodociągowej wraz z przyłączami na działce nr 41/2 obr. Podgórze nr 40 w Wałbrzychu, dla celów realizacji zadania p.n.: „Budowa sieci wodociągowej i kanalizacji sanitarnej w ul. Tunelowej w Wałbrzychu”

PKP Utrzymanie Sp. z o. o. w odpowiedzi na pismo z dnia 07.10.2015 r. dotyczące uzgodnienia projektu prowadzenia sieci wodociągowej w ramach w/w zadania, uzgadnia rzeczony projekt z następującymi uwagami:

W rejonie planowanej inwestycji przebiegają lokalne kable teletechniczne, który jest własnością naszej spółki. Kable zostały oznaczone kolorem czerwonym i opisane na mapach sytuacyjnych symbolami tA(TKM). Zakres prac przewidzianych w projekcie powoduje kolizję w miejscu skrzyżowania sieci wodociągowej z naszymi kablami. W związku z powyższym podajemy następujące warunki techniczne dotyczące wykonawstwa robót, których należy bezwzględnie przestrzegać podczas wykonywania prac.

1. Prace ziemne w rejonie przebiegu i zbliżeń z infrastrukturą własności Spółki PKP Utrzymanie należy prowadzić (po uprzednim pisemnym powiadomieniu z wyprzedzeniem 14 dni) pod nadzorem pracowników Spółki PKP Utrzymanie lub po wystąpieniu o wytyczenie infrastruktury na odcinku prowadzonych w danym czasie prac.

Powiadomienie należy przesłać na podany poniżej adres mailowy:

- Pan Aleksander Rzepiel, tel. 697 045 618,  
e-mail: [Aleksander.Rzepiel@telkol.eu](mailto:Aleksander.Rzepiel@telkol.eu)
- Pan Sebastian Czarny, tel. 697 045 659,  
e-mail: [Sebastian.Czarny@telkol.eu](mailto:Sebastian.Czarny@telkol.eu)

2. W komisjach przekazania placu budowy konieczne jest uczestnictwo przedstawicieli PKP Utrzymanie Sp. z o.o.
3. Roboty ziemne w miejscu zbliżenia się do kabli miedzianych Spółki PKP Utrzymanie na odległość mniejszą niż 2m, należy wykonywać wyłącznie sposobem ręcznym po uprzednim ich zlokalizowaniu i odkryciu z zachowaniem ostrożności. Nowobudowaną infrastrukturę podziemną w miejscach skrzyżowań z czynnymi kablami telekomunikacyjnym, należy posadzić poniżej istniejącego kabla i dodatkowo stosując rury osłonowe jako zabezpieczenia ochronne.




4. Pracownicy Spółki PKP Utrzymanie wyznaczeni do nadzoru robót ziemnych, określą i wytyczą na gruncie przebieg trasy telekomunikacyjnego kabla miedzianego w sytuacji stwierdzenia, że jest on inny, niż naniesiony na mapach w dokumentacji projektowej.
5. Podczas prowadzenia robót ziemnych, po odkryciu kabli będących własnością spółki PKP Utrzymanie, należy je zabezpieczyć przed uszkodzeniem lub kradzieżą. Za wszelkie ewentualne straty PKP Utrzymanie Sp. z o.o. wynikłe z powodu awarii kabli miedzianych (zerwania lub uszkodzenia) podczas prowadzenia robót bez nadzoru pracownika naszej Spółki lub niezgodnie z zaleceniami, obciążony finansowo będzie wykonawca robót.
6. PKP Utrzymanie Sp. z o.o. powinna być powiadamiana o zakończeniu poszczególnych etapów prac i uczestniczyć w komisjach ich odbioru.
7. Usuwanie kolizji na kablach Spółki PKP Utrzymanie Sp. z o.o. może być wykonywane przez inne firmy tylko w przypadku gdy nie ma to wpływu na bezpieczeństwo ruchu kolejowego a przełączenia wykonywane są „bezprzerwowo”.
8. Uzgodnienie dotyczy wyłącznie infrastruktury własności Spółki PKP Utrzymanie.

Powyższe uzgodnienie jest ważne do dnia 26.10.2017 r.

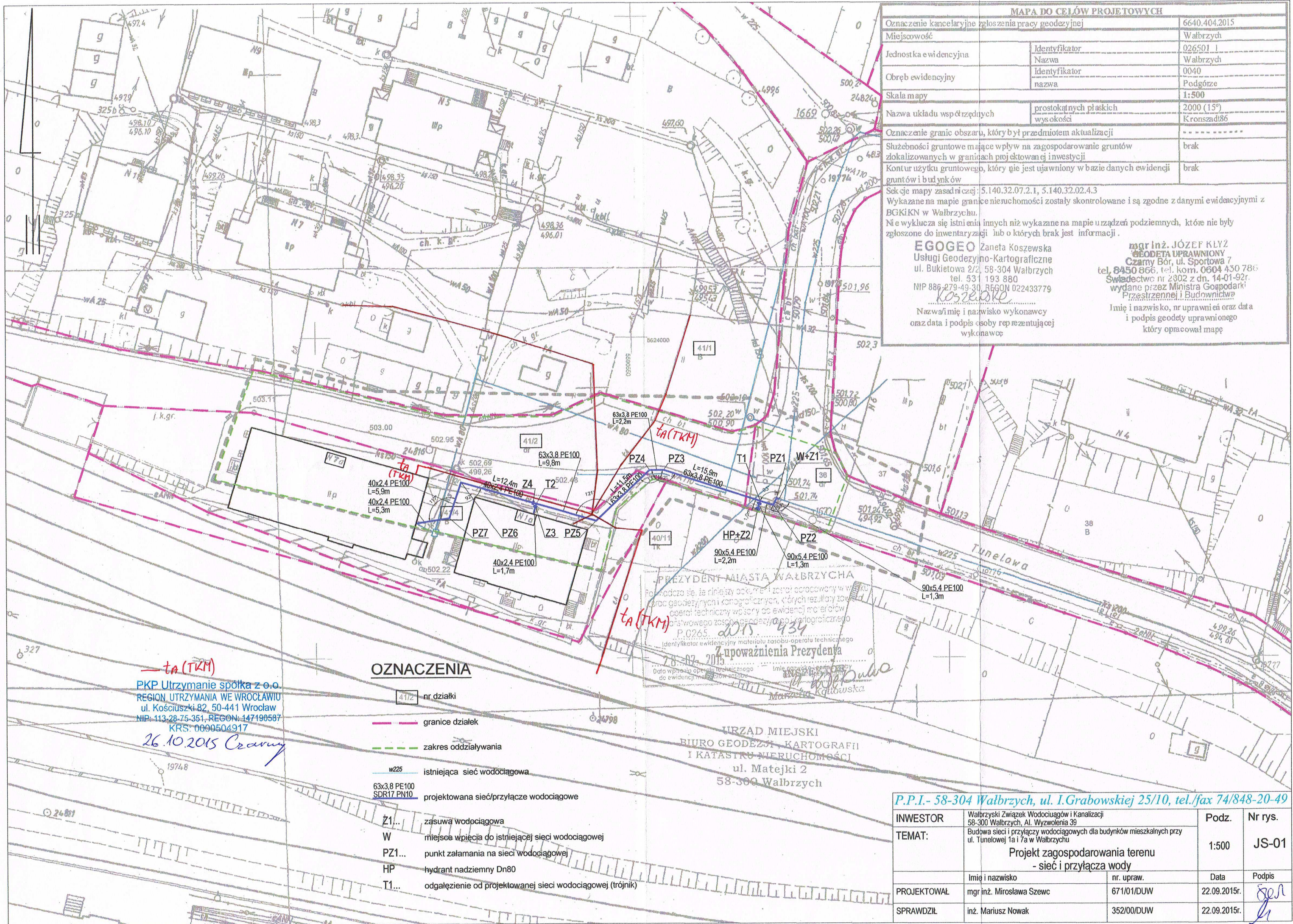
W załączeniu 1 kpl. uzgodnionej dokumentacji.

Z poważaniem

Z up. DYREKTORA BIURA TECHNIKI

  
Aleksander Rzepiel





MAPA DO CELÓW PROJEKTOWYCH		
Oznaczenie kancelaryjne zgłoszenia pracy geodezyjnej		6640.404.2015
Miejscowość		Wałbrzych
Jednostka ewidencyjna	Identyfikator	026501.1
	Nazwa	Wałbrzych
Obwód ewidencyjny	Identyfikator	0040
	Nazwa	Podgórze
Skala mapy		1:500
Nazwa układu współrzędnych	prostokątnych płaskich	2000 (15°)
	wysokości	Kronsztadt86
Oznaczenie granic obszaru, który był przedmiotem aktualizacji		-----
Służebności gruntowe mające wpływ na zagospodarowanie gruntów zlokalizowanych w granicach projektowanej inwestycji		brak
Kontur użytku gruntowego, który nie jest ujawniony w bazie danych ewidencji gruntów i budynków		brak
Sektory mapy zasadniczej: 5.140.32.07.2.1, 5.140.32.02.4.3		
Wykazane na mapie granice nieruchomości zostały skontrolowane i są zgodne z danymi ewidencyjnymi z BGKiKN w Wałbrzychu.		
Nie wyklucza się istnienia innych niż wykazane na mapie urządzeń podziemnych, które nie były zgłoszone do inwentaryzacji lub o których brak jest informacji.		
<b>EGOGEO</b> Zofia Koszewska Usługi Geodezyjno-Kartograficzne ul. Bukietowa 2/2, 58-304 Wałbrzych tel. 531 193 880 NIP 886-279-49-30, REGON 022433779 <i>Koszewo</i>		mgr inż. JÓZEF KŁYZ GEODETA UPRAWNIONY Czarny Bór, ul. Sportowa 7 tel. 8450 866, tel. kom. 0604 430 786 Świadczenie nr 2302 z dn. 14-01-92r. wydane przez Ministra Gospodarki Przestrzennej i Budownictwa Imię i nazwisko, nr uprawnień oraz data i podpis geodety uprawnionego który opracował mapę
Nazwa i imię i nazwisko wykonawcy oraz data i podpis osoby reprezentującej wykonawcę		

— ta (TKM)  
 PKP Utrzymanie spółka z o.o.  
 REGION UTRZYMANIA WE WROCŁAWIU  
 ul. Kościuszki 82, 50-441 Wrocław  
 NIP: 113-28-75-351, REGON: 147190587  
 KRS: 0000504917  
 26.10.2015 Czarny

- OZNACZENIA**
- 41/2 nr działki
  - granice działek
  - zakres oddziaływania
  - w225 istniejąca sieć wodociągowa
  - 63x3.8 PE100 SDR17 PN10 projektowana sieć/przyłącze wodociągowe
  - Z1... zasuwą wodociągowa
  - W miejsce wpięcia do istniejącej sieci wodociągowej
  - PZ1... punkt załamania na sieci wodociągowej
  - HP hydrant nadziemny Dn80
  - T1... odgałężenie od projektowanej sieci wodociągowej (trójnik)

PREZYDENT MIASTA WAŁBRZYCHA  
 Poświadczam, że niniejszy dokument jest zgodny z danymi ewidencyjnymi z BGKiKN w Wałbrzychu.  
 Identyfikator ewidencyjny materiału zasobu-operatu technicznego  
 P.0265.2015.0434  
 28.07.2015  
 Imię i nazwisko, podpis osoby  
 do ewidencji materiału zasobu  
*Mareta Kąkolowska*  
 upoważnienia Prezydenta

URZĄD MIEJSKI  
 BIURO GEODEZJI, KARTOGRAFII  
 I KATASTRU NIERUCHOMOŚCI  
 ul. Matejki 2  
 58-300 Wałbrzych

P.P.I.- 58-304 Wałbrzych, ul. I. Grabowskiej 25/10, tel./fax 74/848-20-49

INWESTOR	Wałbrzyski Związek Wodociągów i Kanalizacji 58-300 Wałbrzych, Al. Wyzwolenia 39	Podz.	Nr rys.
TEMAT:	Budowa sieci i przyłączy wodociągowych dla budynków mieszkalnych przy ul. Tunelowej 1a i 7a w Wałbrzychu	1:500	JS-01
<b>Projekt zagospodarowania terenu - sieć i przyłącza wody</b>			
PROJEKTOWAŁ	Imię i nazwisko mgr inż. Mirosława Szewc	nr. upraw. 671/01/DUW	Data 22.09.2015r.
SPRAWDZIŁ	inż. Mariusz Nowak	352/00/DUW	22.09.2015r.



Warszawa 22/10/2015

Renata Woźniak  
Biuro Inwestycji  
e-mail: [r.wozniak@tktelekom.pl](mailto:r.wozniak@tktelekom.pl)  
tel.: + 48 71 717 44 41

**Pracownia Projektowa Instalacyjna**  
**mag inż. Mirosława Szewc**  
ul. J. Grabowskiej 25/10  
58-304 Wałbrzych

Nr ref.: LBPSw-508-0620/15

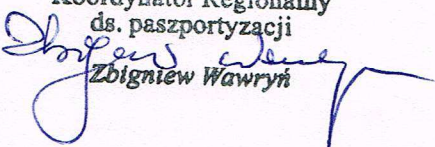
**Dotyczy: Uzgodnienie projektu sieci wodociągowej wraz z przyłączami w ramach zadania: Budowa sieci wodociągowej w ul. Tunelowej w Wałbrzychu.**

TK Telekom Sp. z o.o. w odpowiedzi na pismo firmy PPI Mirosława Szewc działającej w imieniu Inwestora tj. Wałbrzyskiego Związku Wodociągów i Kanalizacji z dnia 07.10.15r uzgadnia w/w inwestycję. Jednocześnie informując, że nie posiada infrastruktury, kabla światłowodowego kolidującego z w/w inwestycją. Uzgodnienie jest ważne 3 lata od daty wystawienia.

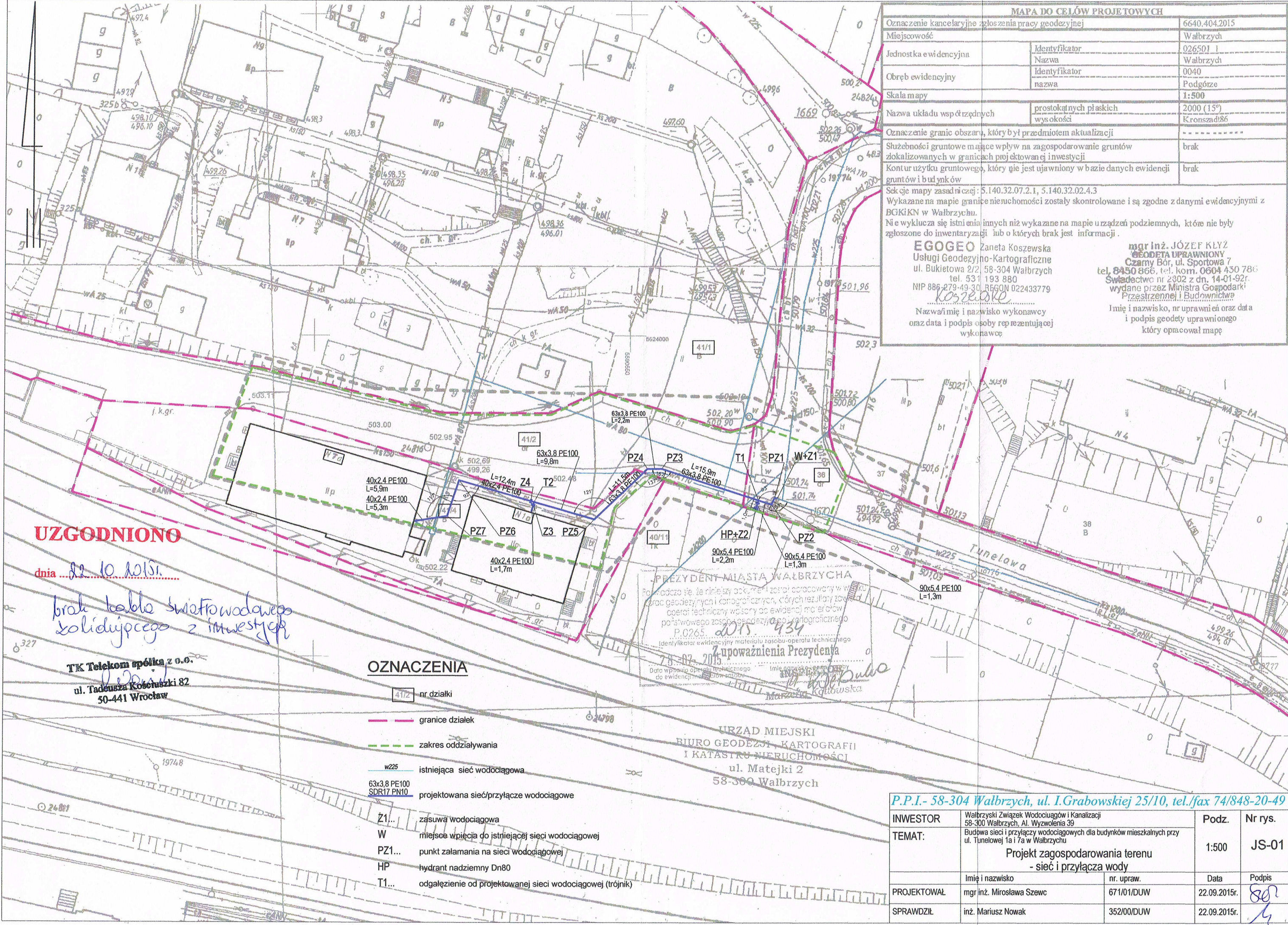
W związku z możliwością wystąpienia infrastruktury należącej do spółki **PKP Utrzymanie Sp. z o.o. z siedzibą w Warszawie**, należy uzgodnić Państwa dokumentację z w/w podmiotem. Właściwe adresy korespondencyjne znajdują się na stronie:

<http://telkol.eu/uzgodnienia-dokumentacji-technicznej-i-wywiadow-branzowych>.

Z poważaniem

Koordinator Regionalny  
ds. paszportyzacji  
  
Zbigniew Wawryń





**MAPA DO CELÓW PROJEKTOWYCH**

Oznaczenie kancelaryjne zgłoszenia pracy geodezyjnej	6640.404.2015	
Miejscowość	Wałbrzych	
Jednostka ewidencyjna	Identyfikator	026501 1
	Nazwa	Wałbrzych
Obręb ewidencyjny	Identyfikator	0040
	Nazwa	Podgórze
Skala mapy	1:500	
Nazwa układu współrzędnych	prostokątnych płaskich wysokości	2000 (15°) Kronsztadt86
Oznaczenie granic obszaru, który był przedmiotem aktualizacji	-----	
Ślužebności gruntowe mające wpływ na zagospodarowanie gruntów zlokalizowanych w granicach projektowanej inwestycji	brak	
Kontur użytku gruntowego, który nie jest ujawniony w bazie danych ewidencji gruntów i budynków	brak	

Sekcje mapy zasadniczej: 5.140.32.07.2.1, 5.140.32.02.4.3  
 Wykazane na mapie granice nieruchomości zostały skontrolowane i są zgodne z danymi ewidencyjnymi z BGKiKN w Wałbrzychu.  
 Nie wyklucza się istnienia innych niż wykazane na mapie urządzeń podziemnych, które nie były zgłoszone do inwentaryzacji lub o których brak jest informacji.

**EGOGEO** Zaneta Koszewska  
 Usługi Geodezyjno-Kartograficzne  
 ul. Bukietowa 2/2 58-304 Wałbrzych  
 tel. 531 193 880  
 NIP 886-279-49-30 REGON 022433779  
*Koszewska*  
 Nazwa i imię i nazwisko wykonawcy  
 oraz data i podpis osoby reprezentującej  
 wykonawcę

**mgr inż. JÓZEF KŁYZ**  
 GEODETA UPRAWNIONY  
 Czarny Bór, ul. Sportowa 7  
 tel. 8450 866, tel. kom. 0604 450 780  
 Świadczenie nr 2302 z dn. 14-01-92r.  
 wydane przez Ministra Gospodarki  
 Przestrzennej i Budownictwa  
 Imię i nazwisko, nr uprawnień oraz data  
 i podpis geodety uprawnionego  
 który opracował mapę

**UZGODNIONO**

dnia 22.10.2015r.

*brak kable światłowodowego  
 solidującego z inwestycją*

**TK Telekom spółka z o.o.**  
 ul. Tadeusza Kościuszki 82  
 50-441 Wrocław

**OZNACZENIA**

- 41/2 nr działki
- granice działek
- zakres oddziaływania
- w225 istniejąca sieć wodociągowa
- 63x3,8 PE100 SDR17 PN10 projektowana sieć/przyłącze wodociągowe
- Z1... zasuwka wodociągowa
- W miejsce wpięcia do istniejącej sieci wodociągowej
- PZ1... punkt załamania na sieci wodociągowej
- HP hydrant nadziemny Dn80
- T1... odgańlenie od projektowanej sieci wodociągowej (trójnik)

**PREZYDENT MIASTA WAŁBRZYCHA**  
 Powołuję się, że niniejszy akt, który został opracowany w wyniku prac geodezyjnych i kartograficznych, których rezultaty zostały opublikowane w ewidencji map, jest zgodny z ewidencją map i stanowi podstawę do sporządzenia projektu geodezyjno-kartograficznego P.0265/2015/434.  
 Identyfikator ewidencji map: 6640.404.2015.  
 Data wpisania do ewidencji map: 28.07.2015.  
 Imię i nazwisko osoby, której powierzono wykonanie projektu: *Maria Kozłowska*  
 Data podpisania: *28.07.2015*  
 Podpis: *Maria Kozłowska*  
 Powołanie Prezydenta

**URZĄD MIEJSKI  
 BIURO GEODEZYJNO-KARTOGRAFII  
 I KATASTRU NIERUCHOMOŚCI**  
 ul. Matejki 2  
 58-300 Wałbrzych

**P.P.I.- 58-304 Wałbrzych, ul. I. Grabowskiej 25/10, tel./fax 74/848-20-49**

<b>INWESTOR</b>	Wałbrzyski Związek Wodociągów i Kanalizacji 58-300 Wałbrzych, Al. Wyzwolenia 39	<b>Podz.</b>	<b>Nr rys.</b>
<b>TEMAT:</b>	Budowa sieci i przyłączy wodociągowych dla budynków mieszkalnych przy ul. Tunelowej 1a i 7a w Wałbrzychu	1:500	JS-01
<b>Projekt zagospodarowania terenu - sieć i przyłącza wody</b>			
<b>PROJEKTOWAŁ</b>	mgr inż. Mirosława Szewc	nr. upraw.	Data
<b>SPRAWDZIŁ</b>	inż. Mariusz Nowak	671/01/DUW	22.09.2015r.
		352/00/DUW	22.09.2015r.



Wrocław, dn. 26.10.2015 r.

ERD12-ZW/210/285/2015

Pracownia Projektowa Instalacyjna  
ul. I. Grabowskiej 25/10  
58-304 Wałbrzych


**Dotyczy:** uzgodnienia sieci wodociągowej wraz z przyłączami Wałbrzych ul. Tunelowa.

PKP Energetyka S.A. Dolnośląski Rejon Dystrybucji uzgadnia trasę przebiegu sieci wodociągowej w ul. Tunelowej na dz. nr 41/2 obręb Podgórze nr 40 w Wałbrzychu.

Na terenie w/w działki nie posiadamy urządzeń energetycznych i nie wnosimy zastrzeżeń do projektowanych rozwiązań.

Uzgodnienie niniejsze jest ważne **na okres 2 lat** od daty jej wydania. Po terminie ważności uzgodnienia należy wystąpić o aktualizację. Jednocześnie informujemy, że ww. uzgodnienie dotyczy kolizji z urządzeniami energetycznymi stanowiącymi własność PKP Energetyka S.A.

KIEROWNIK REJONU

  
Lidia Biskup

Sporządziła : Zofia Wasieczko tel. 697 042 125

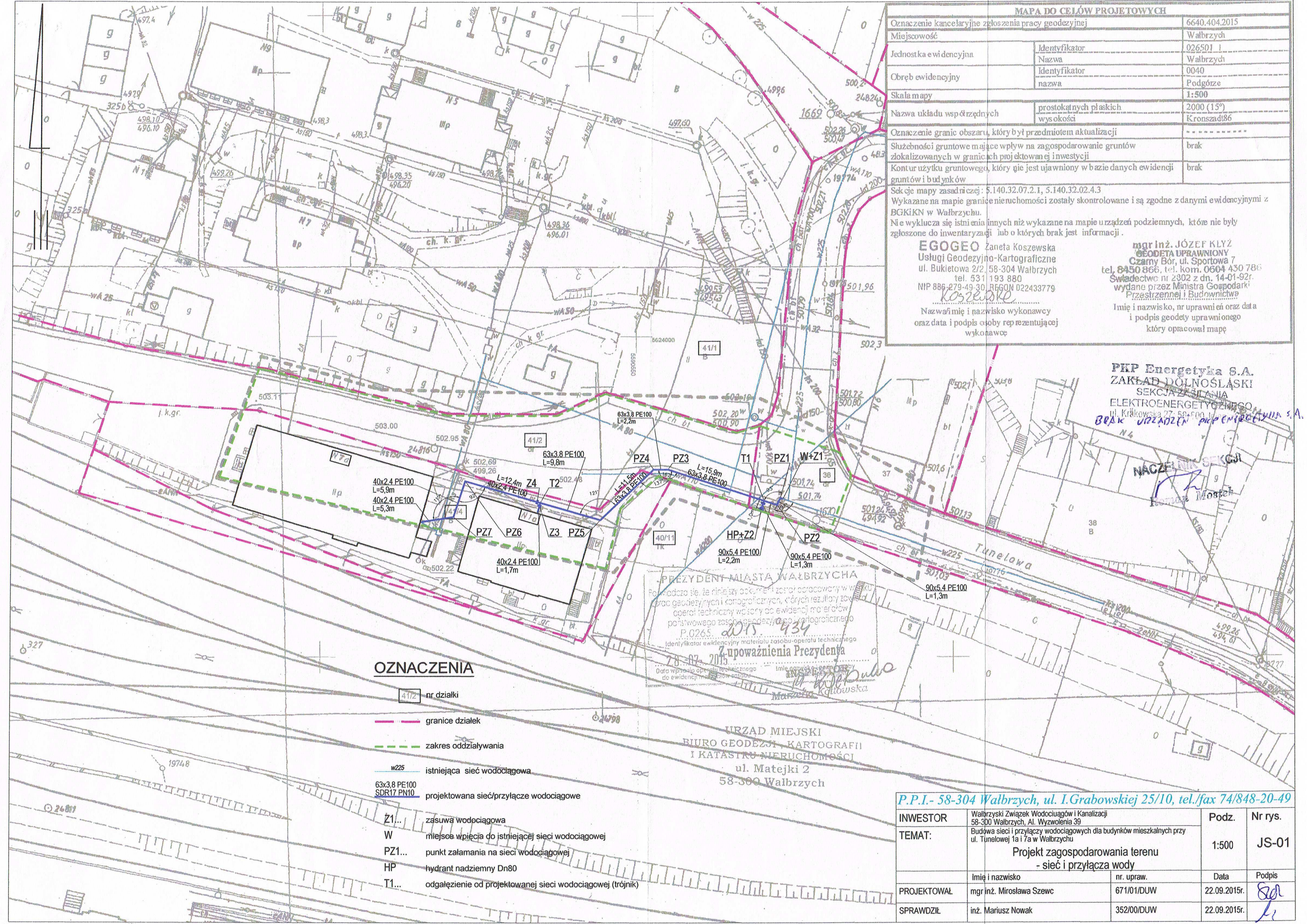
PKP ENERGETYKA S.A.  
z siedzibą w Warszawie  
ul. Hoża 63/67, 00-681 Warszawa  
Oddział w Warszawie –  
Dystrybucja Energii Elektrycznej  
ul. Sławińska 7/9, 01-218 Warszawa

Dolnośląski Rejon Dystrybucji  
ul. Paczkowska 26, 50-503 Wrocław  
tel. (+48 71) 717 55 03  
fax. (+48 71) 717 55 03  
ed.rd12@pkpenergetyka.pl  
www.pkpenergetyka.pl

Sąd Rejonowy dla m. st. Warszawy  
XII Wydział Gospodarczy  
Krajowego Rejestru Sądowego  
numer KRS 0000322634

NIP: 526-25-42-704  
REGON: 017301607  
Kapitał zakładowy:  
844.885.320,00zł  
Kapitał w całości wpłacony





MAPA DO CELÓW PROJEKTOWYCH			
Oznaczenie kancelaryjne zgłoszenia pracy geodezyjnej		6640.404.2015	
Miejscowość		Wałbrzych	
Jednostka ewidencyjna	Identyfikator	026501 1	
	Nazwa	Wałbrzych	
Obręb ewidencyjny	Identyfikator	0040	
	Nazwa	Podgórze	
Skala mapy		1:500	
Nazwa układu współrzędnych		prostokątnych płaskich	2000 (15°)
		wysokości	Kronsztadt86
Oznaczenie granic obszaru, który był przedmiotem aktualizacji			
Służebności gruntowe mające wpływ na zagospodarowanie gruntów zlokalizowanych w granicach projektowanej inwestycji		brak	
Kontur użytku gruntowego, który jest ujawniony w bazie danych ewidencji gruntów i budynków		brak	
Sektory mapy zasadniczej: 5.140.32.07.2.1, 5.140.32.02.4.3			
Wykazane na mapie granice nieruchomości zostały skontrolowane i są zgodne z danymi ewidencyjnymi z BGKiKN w Wałbrzychu.			
Nie wyklucza się istnienia innych niż wykazane na mapie urządzeń podziemnych, które nie były zgłoszone do inwentaryzacji lub o których brak jest informacji.			
<b>EGOGEO</b> Zaneta Koszewska Usługi Geodezyjno-Kartograficzne ul. Bukietowa 2/2, 58-304 Wałbrzych tel. 531 193 880 NIP 886-279-49-30, REGON 022433779		mgr inż. JÓZEF KLYŻ GEODETA UPRAWNIONY Czarny Bór, ul. Sportowa 7 tel. 8450 866, tel. kom. 0604 450 786 Świadectwo nr 2302 z dn. 14-01-92r. wydane przez Ministra Gospodarki Przestrzennej i Budownictwa	
Nazwa i imię i nazwisko wykonawcy oraz data i podpis osoby reprezentującej wykonawcę		Imię i nazwisko, nr uprawnień oraz data i podpis geodety uprawnionego który opracował mapę	

PKP Energetyka S.A.  
ZAKŁAD DOLNOŚLĄSKI  
SEKCJA ZASILANIA  
ELEKTROENERGETYCZNEGO  
ul. Krąkowska 27, 58-400 Wałbrzych  
**BRAK URZĄDZEŃ**

NACZELNIK SEKCJI  
Bogdan Mostek

PREZYDENT MIASTA WAŁBRZYCHA  
Prowadzący się niniejszy dokument został opracowany w w/w Biurze Geodezyjno-Kartograficznym, których rezultaty zostały operat techniczny wnoszący do ewidencji map i planów państwowego zasobu geodezyjnego i kartograficznego P.0265.2015.934  
Identyfikator ewidencyjny materiału zasobu operatu technicznego  
28.09.2015  
Data wpisania operatu technicznego do ewidencji map i planów państwowych  
Imię i nazwisko osoby podpisującej  
Mariusz Nowak

URZĄD MIEJSKI  
BIURO GEODEZJI, KARTOGRAFII  
I KATASTRU NIERUCHOMOŚCI  
ul. Matejki 2  
58-300 Wałbrzych

- OZNACZENIA**
- 41/2 nr działki
  - graniczki granice działek
  - zakres oddziaływania
  - w225 istniejąca sieć wodociągowa
  - 63x3.8 PE100 SDR17 PN10 projektowana sieć/przyłącze wodociągowe
  - Z1... zasuwa wodociągowa
  - W miejsce wpięcia do istniejącej sieci wodociągowej
  - PZ1... punkt załamania na sieci wodociągowej
  - HP hydrant nadziemny Dn80
  - T1... odgańlenie od projektowanej sieci wodociągowej (trójnik)

P.P.I.- 58-304 Wałbrzych, ul. I. Grabowskiej 25/10, tel./fax 74/848-20-49

INWESTOR	Podz.	Nr rys.
Wałbrzyski Związek Wodociągów i Kanalizacji 58-300 Wałbrzych, Al. Wyzwolenia 39	1:500	JS-01
<b>TEMAT:</b> Budowa sieci i przyłączy wodociągowych dla budynków mieszkalnych przy ul. Tunelowej 1a i 7a w Wałbrzychu <b>Projekt zagospodarowania terenu - sieć i przyłącza wody</b>		
PROJEKTOWAŁ	Imię i nazwisko	nr. upraw.
SPRAWDZIŁ	Imię i nazwisko	nr. upraw.
	Data	Podpis
	22.09.2015r.	[Podpis]
	22.09.2015r.	[Podpis]



Oddział Gospodarowania Nieruchomościami  
we Wrocławiu  
ul. Joannitów 13,  
50-525 Wrocław  
Wydział Zarządzania Mieniem  
tel.: +48 71 717 59 06  
fax. +48 71 717 54 09  
e-mail: n.wroclaw@pkp.pl

**Pracownia Projektowa Instalacyjna**  
**mgr. inż. Mirosława Szewc**  
**ul. I. Grabowskiego 25/10**  
**58-304 Wałbrzych**

Wrocław, 28.10.2015 r.  
NWr9.6141.502.2015.BW/5  
2015-0573139  
62/2015

**Dotyczy:** *Opinii dla inwestycji polegającej na budowie sieci wodociągowej wraz z przyłączami na terenie działki nr 41/2 AM-5 obr. 0040 Podgórze, gm. Wałbrzych*

PKP S.A. Oddział Gospodarowania Nieruchomościami we Wrocławiu **opiniuje pozytywnie** lokalizację inwestycji polegającej na budowie sieci wodociągowej wraz z przyłączami na terenie działki nr 41/2 AM-5 obr. 0040 Podgórze, gm. Wałbrzych w zakresie prac polegających na ułożeniu sieci/przyłącza wodociągowego 63x3,8 PE100 SDR17 PN10 metodą wykopu otwartego w lokalizacji jw. zgodnie z poniższymi warunkami dla Inwestora i Wykonawcy robót.

1. Roboty należy prowadzić przy zachowaniu przepisów BHP.

Prace w obrębie istniejącego uzbrojenia podziemnego należy prowadzić ręcznie bez użycia sprzętu mechanicznego. Wszelkie uszkodzenia jak również koszty wynikłe na skutek wadliwego wykonania robót obciążają Wykonawcę robót. W obrębie projektowanych robót obowiązują warunki techniczne podane w opiniach/uzgodnieniach wydanych przez:

- **PKP Energetyka S.A. – Dolnośląski Rejon Dystrybucji**  
**znak ERD12-ZW/ 210/285/2015 z dnia 26.10.2015 r.**
- **TK Telekom Sp. z o.o.**  
**znak LBPSw-508-0620/15 z dnia 22.10.2015 r.**
- **PKP Utrzymanie Rejon Utrzymania we Wrocławiu**  
**znak UTD6-504-639/2015 z dnia 26.10.2015 r.**
- **PKP Polskie Linie Kolejowe S.A. Zakład Linii Kolejowych w Wałbrzychu**  
**znak IZDK4d-201/058/2015 z dnia 24.09.2015 r.**

Niniejsza opinia nie zwalnia Inwestora z konieczności spełnienia wymogów zawartych w w/w opiniach/uzgodnieniach wydanych przez spółki infrastrukturalne Grupy PKP oraz obowiązku uzyskania zezwoleń wymaganych obowiązującymi przepisami prawa.

2. Prace powinny zostać wykonane zgodnie z obowiązującymi przepisami a w szczególności ( Ustawa z dnia 7 lipca 1994 r. – Prawo Budowlane ( Dz. U.2006 nr 156 poz.1118)).
3. Po zakończeniu robót, teren PKP S.A. należy uporządkować.
4. Warunkiem przekazania wybudowanej inwestycji do eksploatacji jest **wykonanie pomiarów powykonawczych (przez wykonawcę prac geodezyjnych)** obejmujących również elementy



zdemontowane i zlikwidowane na terenie PKP S.A. i w odległości do 20m od granicy terenu PKP, a także przekazanie mapy powykonawczej (z klauzulą właściwego Ośrodka Powiatowej Dokumentacji Geodezyjnej i Kartograficznej) do Wydziału Zarządzania Mieniem PKP S.A. Oddziału Gospodarowania Nieruchomościami we Wrocławiu

5. Warunkiem rozpoczęcia robót jest posiadanie również aktualnych opinii/uzgodnień spółek infrastrukturalnych Grupy PKP o których mowa w punkcie 1 tej opinii, a w razie ich braku dokonania odpowiedniej ich aktualizacji. W przypadku, gdy termin ich ważności upłynie, a Inwestor nie dokona ich przedłużenia, z chwilą utraty ważności tej opinii/uzgodnienia, ważność straci również niniejsza opinia wydana przez PKP S.A.
6. Opinia jest ważna 3-lata od daty jej wydania. Rozpoczęcie robót po tym terminie możliwe będzie po dokonaniu aktualizacji dokumentacji projektowej, z zastrzeżeniem punktu 5.
7. Zgodnie z Decyzją Dyrektora OGN we Wrocławiu nr 33 z 04.05.2010r. Inwestor zobowiązany jest przed wydaniem pozwolenia na budowę (lub złożenia zgłoszenia budowlanego) do zawarcia umowy na korzystanie z nieruchomości PKP S.A. w celu uregulowania spraw dotyczących pozostawienia nakładów inwestycyjnych na nieruchomościach PKP S.A. Do pisma przewodniego o zawarcie umowy Inwestor dołączy zaświadczenie o nadaniu NIP, REGON, KRS lub wpis do ewidencji działalności gospodarczej a także wartość (netto) nakładów inwestycyjnych poniesionych na terenie PKP S.A. W sprawach związanych z umową proszę o kontakt pod nr 71 717 52 71
8. Zawarta umowa zgodnie z pkt. 7 jest niezbędnym dokumentem w celu skutecznego starania się o pozwolenie na budowę (lub złożenia zgłoszenia budowlanego) i wydania prawa dysponowania gruntem PKP S.A. na cele budowlane dla przedmiotowej działki nr 41/2 AM-5 obr. 0040 Podgórze, gm. Wałbrzych
9. Inwestor wykona prace we własnym zakresie i na własny koszt bez możliwości ubiegania się o zwrot poniesionych kosztów oraz uzyska wszelkie pozwolenia nakazane przepisami prawa
10. Rozpoczęcie robót należy zgłosić do tutaj Oddziału wraz z informacją o osobie nadzorującej prace
11. Zakończenie prac należy zgłosić do tutejszego Oddziału celem dokonania odbioru robót
12. Niniejsze pismo nie stanowi podstawy do uzyskania pozwolenia na budowę oraz nie upoważnia do wykonywania robót w terenie

W załączeniu:

1. Projekt zagospodarowania terenu ( sieć i przyłącza wody)- 1 egz.

Do wiadomości:

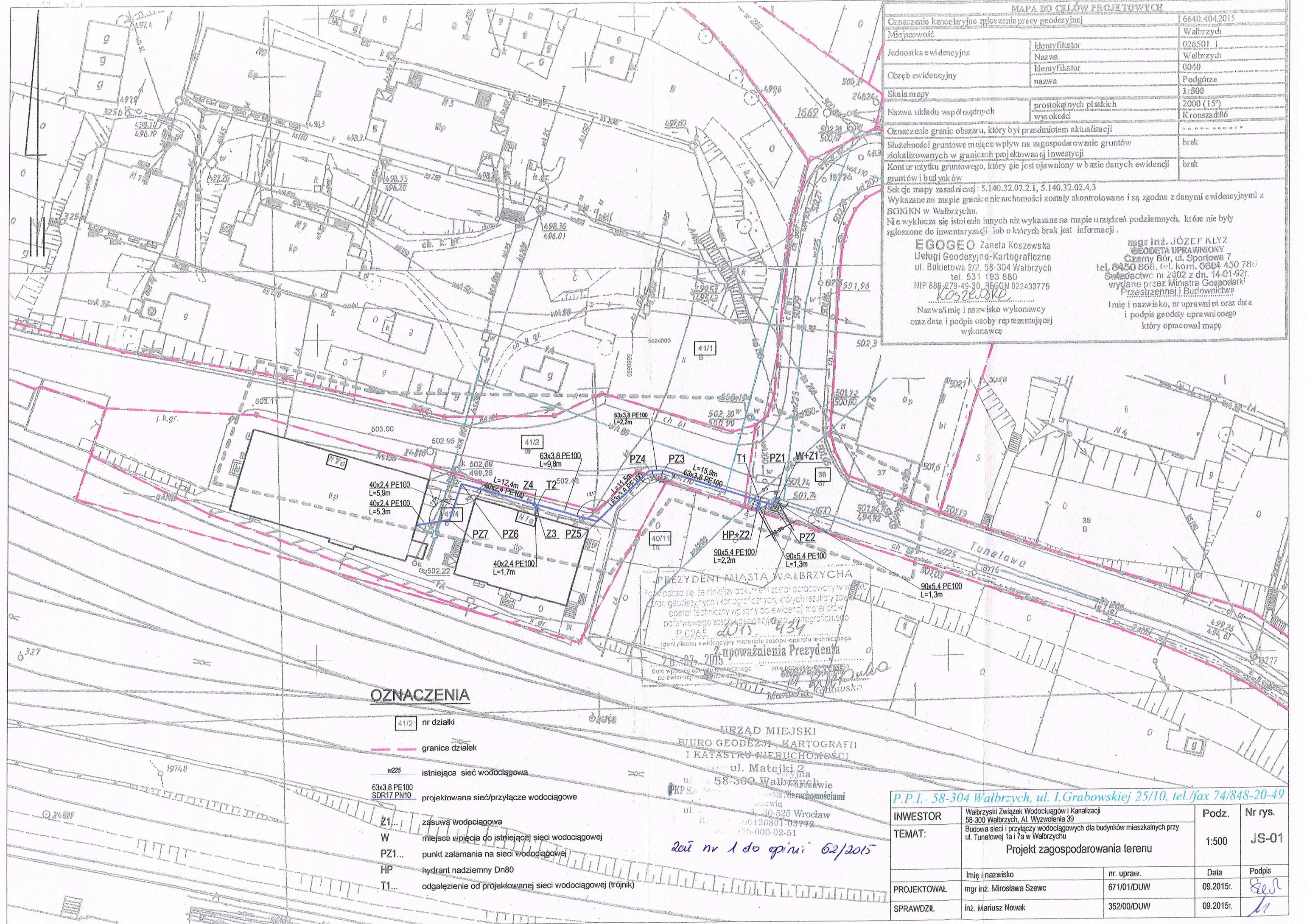
1. Dyrektor Regionalny ds. Eksploatacji Nieruchomości we Wrocławiu

Naczelnik  
Wydziału Zarządzania Mieniem  
  
Sabina Krzyżowska

Dyrektor Regionalny  
ds. Ewidencji Nieruchomości  
  
Józef Muzyka

Beata Woźniak  
Specjalista  
e-mail: beata.wozniak1@pkp.pl  
tel. kontaktowy +48 71 717 59 06





MAPA DO CELÓW PROJEKTOWYCH

Oznaczenie kancelaryjne zapisanie pracy geodezyjnej	6640.404.2015	
Miejscowość	Wałbrzych	
Jednostka ewidencyjna	Identyfikator	026501.1
	Nazwa	Wałbrzych
Obręb ewidencyjny	Identyfikator	0040
	Nazwa	Podgórze
Skala mapy	1:500	
Nazwa układu współrzędnych	prostokątnych płaskich	2000 (15°)
	wysokości	Kronszad86
Oznaczenie granic obszaru, który był przedmiotem aktualizacji	*****	
Służebności gruntowe mające wpływ na zagospodarowanie gruntów zlokalizowanych w granicach projektowanej inwestycji	brak	
Kontur użytku gruntowego, który nie jest ujawniony w bazie danych ewidencji gruntów i budynków	brak	

Sekcje mapy zasadniczej: 5.140.32.07.2.1, 5.140.32.02.4.3  
 Wykazane na mapie granice nieruchomości zostały skontrolowane i są zgodne z danymi ewidencyjnymi z BGKIKN w Wałbrzychu.  
 Nie wyklucza się istnienia innych niż wykazane na mapie urządzeń podziemnych, które nie były zgłoszone do inwentaryzacji lub o których brak jest informacji.

**EGOGEO** Zaneła Koszewska  
 Usługi Geodezyjno-Kartograficzne  
 ul. Bukietowa 2/2, 58-304 Wałbrzych  
 tel. 531 193 880  
 NIP 886-279-49-30, REGON 022433779  
*Koszewska*  
 Nazwa i nazwisko wykonawcy  
 oraz data i podpis osoby reprezentującej  
 wykonawcę

mgr inż. JÓZEF KLYZ  
 GEODETA UPRAWNIONY  
 Czarny Bór, ul. Sportowa 7  
 tel. 8450 866, tel. kom. 0604 430 780  
 Świadectwo nr 2302 z dn. 14-01-92r.  
 wydane przez Ministra Gospodarki  
 Przemysłu i Budownictwa  
 Imię i nazwisko, nr uprawnień oraz data  
 i podpis geodety uprawnionego  
 który opracował mapę

**OZNACZENIA**

- 41/2 nr działki
- granice działek
- w225 istniejąca sieć wodociągowa
- 63x3.8 PE100 SDR17 PN10 projektowana sieć/przyłącze wodociągowe
- Z1... zasuwą wodociągowa
- W miejsce wpięcia do istniejącej sieci wodociągowej
- PZ1... punkt załamania na sieci wodociągowej
- HP hydrant nadziemny Dn80
- T1... odgałężenie od projektowanej sieci wodociągowej (trojnik)

PREZYDENT MIASTA WAŁBRZYCHA  
 Poświadczam, że niniejszy plan i zozor opracowany w oparciu o dane geodezyjne i kartograficzne, których rezultatem jest niniejszy plan techniczny, w całości odpowiada ewidencji nieruchomości państwowego zasobu geodezyjnego i kartograficznego P.0265.  
 2015-07-28  
 Data wpisania do ewidencji nieruchomości państwowej  
 Imię i nazwisko geodety uprawnionego  
*Marek Kalluska*  
 upoważnienia Prezydenta

URZĄD MIEJSKI  
 BIURO GEODEZJI, KARTOGRAFII  
 I KATASTRU NIERUCHOMOŚCI  
 ul. Matejki 2  
 58-300 Wałbrzych  
 ul. ... 50-525 Wrocław  
 K. ... 00126801-03772  
 ... 925-000-02-51

*zei nr 1 do opinii 62/2015*

P.P.I.- 58-304 Wałbrzych, ul. I. Grabowskiej 25/10, tel./fax 74/848-20-49

INWESTOR	Wałbrzyski Związek Wodociągów i Kanalizacji 58-300 Wałbrzych, Al. Wyzwolenia 39	Podz.	Nr rys.
TEMAT:	Budowa sieci i przyłączy wodociągowych dla budynków mieszkalnych przy ul. Tunelowej 1a i 7a w Wałbrzychu	1:500	JS-01
	Projekt zagospodarowania terenu		
PROJEKTOWAŁ	mgr inż. Mirosława Szewc	nr. upraw.	Data
SPRAWDZIŁ	inż. Mariusz Nowak	671/01/DUW	09.2015r.
		352/00/DUW	09.2015r.
			Podpis
			<i>Szewc</i>
			<i>M</i>



Wałbrzych, dnia 21.10.2015r.

DR.4316.19.15

**Pracownia Projektowa  
Instalacyjna  
mgr inż. Mirosława Szewc  
ul. I. Grabowskiej 25/10  
58-304 Wałbrzych**

Dot.: projektu odtworzenia nawierzchni ul. Tunelowej w Wałbrzychu po robotach sieci wodociągowej

W związku z pismem z dnia 06.10.2015r. (data wpływu: 09.10.2015r.) - Zarząd Dróg, Komunikacji i Utrzymania Miasta w Wałbrzychu akceptuje rozwiązania w zakresie odtworzenia nawierzchni jezdni i chodnika ul. Tunelowej w Wałbrzychu (droga wewnętrzna, dz. nr 36; obr. 40 Podgórze) - po robotach związanych z realizacją zadania pn.: „Budowa sieci wodociągowej w ul. Tunelowej w Wałbrzychu”.

Exemplarz projektu odtworzenia nawierzchni jezdni i chodnika pozostawia się w aktach sprawy tut. Zarządu.

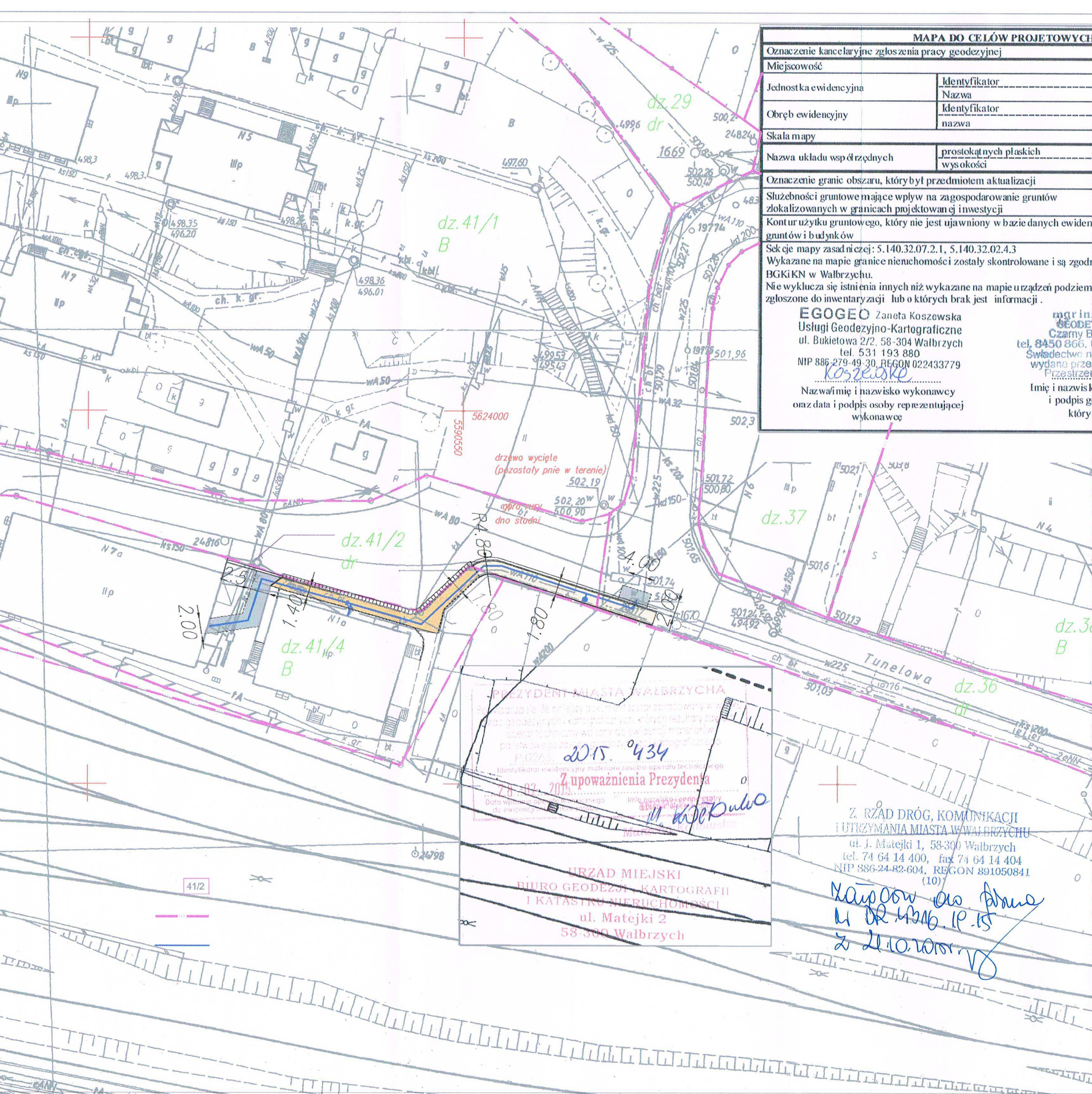
Zał.: projekt odtworzenia nawierzchni – 1 egz.

Otrzymują:

1. Adresat + załącznik
2. Wałbrzyski Związek Wodociągów i Kanalizacji Sp. z o.o.,  
Al. Wyzwolenia 39; 58-300 Wałbrzych – do wiadomości
3. ZDKiUM w/m

DYREKTOR  
*Krzysztof Szewczyk*





**MAPA DO CELÓW PROJEKTOWYCH**

Oznaczenie kancelaryjne zgłoszenia pracy geodezyjnej	
Miejscowość	
Jednostka ewidencyjna	Identyfikator
	Nazwa
Obręb ewidencyjny	Identyfikator
	Nazwa
Skala mapy	
Nazwa układu współrzędnych	prostokątnych płaskich wysokości
Oznaczenie granic obszaru, który był przedmiotem aktualizacji	
Służebności gruntowe mające wpływ na zagospodarowanie gruntów zlokalizowanych w granicach projektowanej i inwestycji	
Kontur użytku gruntowego, który nie jest ujawniony w bazie danych ewidencji gruntów i budynków	
Sekcje mapy zasadniczej: 5.140.32.07.2.1, 5.140.32.02.4.3	
Wykazane na mapie granice nieruchomości zostały skontrolowane i są zgodne z BGKiKN w Walbrzychu.	
Nie wyklucza się istnienia innych niż wykazane na mapie urządzeń podziemnych zgłoszone do inwentaryzacji lub o których brak jest informacji.	
<b>EGOGEO</b> Zaneta Koszewska Usługi Geodezyjno-Kartograficzne ul. Bukietowa 2/2, 58-304 Walbrzych tel. 531 193 880 NIP 886 279 49 30, REGON 022433779 <i>Koszewskie</i> Nazwa i imię i nazwisko wykonawcy oraz data i podpis osoby reprezentującej wykonawcę	
mgr inż. <b>GEODETA</b> <b>Czarny B</b> tel. 8450 866. 1 Świadectwo nr wydane przez Przesirze Imię i nazwisko i podpis geodety który	

**OZNACZENIA**

- nawierzchnia bitumiczna
- nawierzchnia z kostki bet do przełożenia
- nawierzchnia z kostki betonowej nowa
- krawężnik bet. do regulacji
- krawężnik bet. do wymiany
- obrzeże bet. do przełożenia
- obrzeże bet. do wymiany
- ściek do przełożenia

PREZYDENT MIASTA WALBRZYCHA  
 P.0261  
 2015.04.30  
**Zupowaznienia Prezydenta**  
 2015.04.30  
 ul. Matejki 2  
 58-300 Walbrzych

Z. RZĄD DRÓG, KOMUNIKACJI  
 I UTRZYMANIA MIASTA W WALBRZYCHU  
 ul. J. Matejki 1, 58-300 Walbrzych  
 tel. 74 64 14 400, fax 74 64 14 404  
 NIP 886-24-82-604, REGON 891050841  
 (10)  
*Karpow do Abne*  
*ul. DR. 4316. IP. 15*  
*z 21.10.2015*

*P.P.I.- 58-304 Walbrzych, ul. I. Grabowskiej 25/10, tel./fax 74/848-20-49*

INWESTOR	Walbrzyski Związek Wodociągów i Kanalizacji 58-300 Walbrzych, Al. Wyzwolenia 39	Podz.	Nr rys.
TEMAT:	Budowa sieci wodociągowej w ul. Tunelowej w Walbrzychu	1:500	DR-01
PROJEKTOWAŁ	Imię i nazwisko mgr inż. Tomasz Gmerek	nr. upraw. AU-f2/161/81	Data 08.2015r.
odbudowa nawierzchni			Podpis <i>Tomasz Gmerek</i>



Wałbrzych, dnia 13.10.2015r.

ZDKiUM/DR/4010/215/2015

**Pracownia Projektowa Instalacyjna  
mgr inż. Mirosława Szewc  
ul. I. Grabowskiej 25/10  
58-304 Wałbrzych**

dotyczy: uzgodnienia projektu czasowej organizacji ruchu drogowego w pasie drogowym drogi wewnętrznej ul. Tunelowej (dz. nr 36; obr. 40 Podgórze) w Wałbrzychu

Zarząd Dróg, Komunikacji i Utrzymania Miasta w Wałbrzychu opiniuje pozytywnie projekt tymczasowej organizacji ruchu drogowego w związku z budową sieci wodociągowej i kanalizacji sanitarnej w ul. Tunelowej w Wałbrzychu w ramach projektu budowlanego „Budowa sieci wodociągowej w ul. Tunelowej w Wałbrzychu” realizowanego w ramach zadania nr 10 „Budowa sieci wodociągowej i kanalizacji sanitarnej w ul. Tunelowej w Wałbrzychu”.

Jednocześnie informujemy, że Wykonawca ma obowiązek, co najmniej na 7 dni przed dniem wprowadzenia w/w organizacji ruchu zawiadomić:

- Zarząd Dróg, Komunikacji i Utrzymania Miasta w Wałbrzychu,
- Komendę Miejską Policji w Wałbrzychu.

DYREKTOR

*Krzysztof Szewczyk*

w załączeniu:

- 1) projekt organizacji ruchu drogowego 1 egz.

otrzymują :

- 1) Adresat
- 2) ZDKiUM a/a

sprawę prowadzi : Lucyna Korniluk



Oddział Gospodarowania Nieruchomościami  
we Wrocławiu  
ul. Joannitów 13,  
50-525 Wrocław  
Wydział Ewidencji Nieruchomości  
tel.: +48 71 717 59 06  
fax. +48 71 717 54 09  
e-mail: n.wroclaw@pkp.pl

**Wałbrzyski Związek Wodociągów i Kanalizacji**  
**Aleja Wyzwolenia 39**  
**58-300 Wałbrzych**

Wrocław, 05.04.2016 r.  
NWr9.6123.134.2016.BW/2  
2016-0174136

Dotyczy: prawa dysponowania gruntem na cele budowlane

PKP SA Oddział Gospodarowania Nieruchomościami we Wrocławiu na podstawie umowy nr NWr9.6123.35.K.2016 zawartej w dniu 10.03.2016 r. wyraża zgodę na dysponowanie gruntem oznaczonym jako działka nr 41/2 AM-5 obr. 0040 Podgórze Nr 40 gm. Wałbrzych na cele budowlane.

Niniejsza zgoda związana jest z realizacją zadania polegającego na budowie sieci wodociągowej wraz z przyłączami na terenie w/w działki w zakresie ułożenia sieci i przyłączy wodociągowych 63x3,8 PE100 SDR17 PN10 metodą wykopu otwartego. Podczas prowadzenia prac budowlanych obowiązują warunki podane w opinii PKP S.A. nr NWr9.6141.502.2015.BW/5 z dnia 28.10.2015 r.

Otrzymują:

1. Zastępca Dyrektora Oddziału ds. Obrotu Nieruchomościami
2. Zastępca Dyrektora Oddziału ds. Eksploatacji

Do wiadomości:

1. PKP PLK S.A. ZLK Wałbrzych

**Dyrektor**  
*mgr inż. Tadeusz Szulc*

Sporządziła: Beata Woźniak  
Specjalista  
e-mail: beata.wozniak1@pkp.pl  
tel. kontaktowy +48 71 717 59 06



Wałbrzych, 26.11.2015 r.

W/Arch.5183.337.2015.MK

Pracownia Projektowa Instalacyjna  
mgr inż. Mirosława Szewc  
pełnomocnik Wałbrzyskiego Związku Wodociągów i Kanalizacji  
ul. I. Grabowskiej 25/10  
58-304 Wałbrzych

dot. opinii do budowy sieci wodociągowej w ul. Tunelowej w Wałbrzychu

W odpowiedzi na wniosek z dnia 24.11.2015 r. (data wpływu 24.11.2015 r.), w sprawie wydania opinii do budowy sieci wodociągowej wraz z przyłączami do budynków mieszkalnych w lokalizacji: Wałbrzych, ul. Tunelowa 1a i 7a, dz. nr 36, 41/2, 41/4 obręb 40 Podgórze urząd konserwatorski informuje, iż opiniuje pozytywnie zamierzenie w zakresie przedstawionym na ostemplowanym załączniku graficznym nie wnosząc do niego uwag.

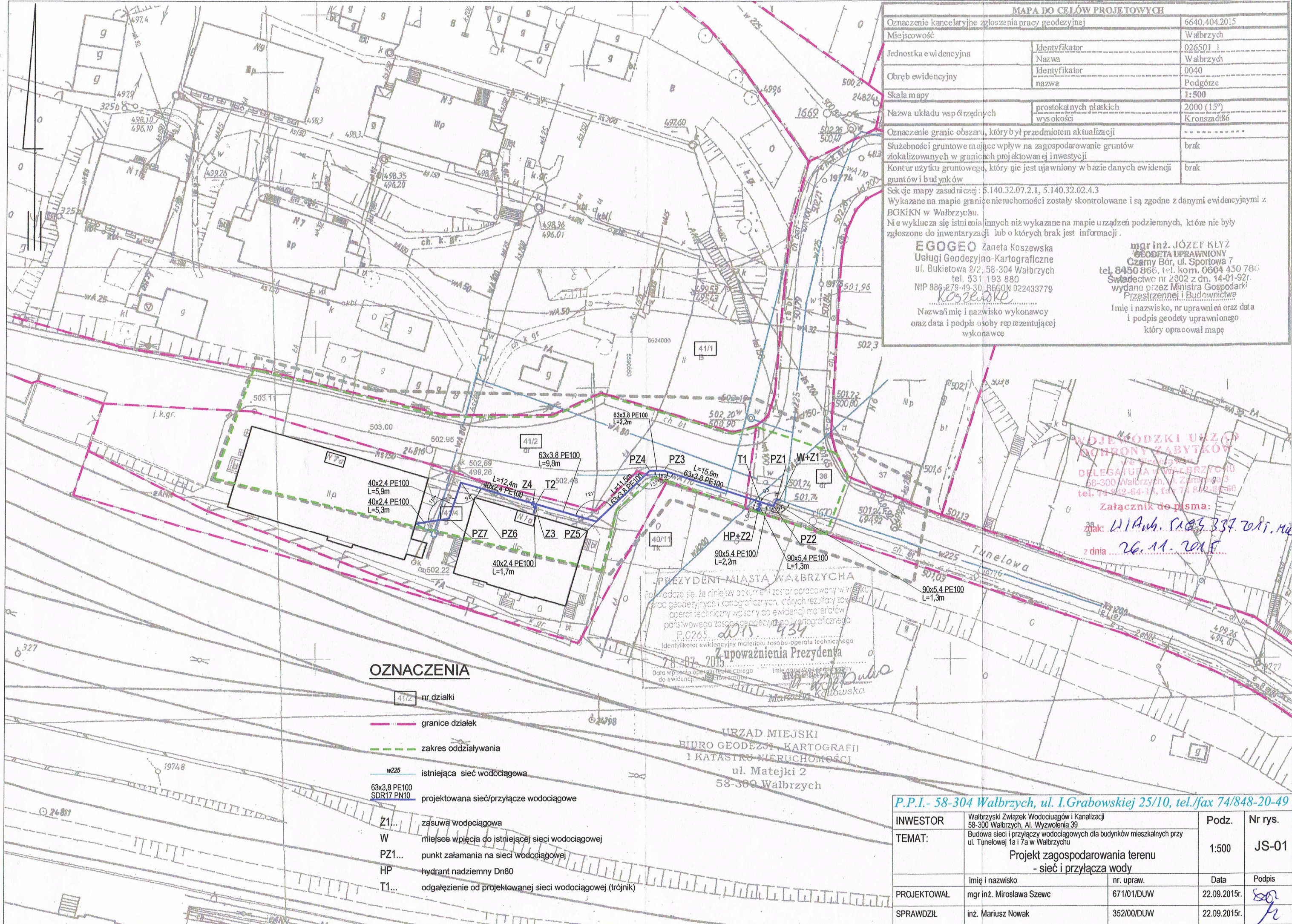
Jednocześnie przypominamy, iż w przypadku ujawnienia w trakcie robót ziemnych przedmiotów lub warstw ziemnych o charakterze zabytkowym należy o tym fakcie powiadomić tut. urząd.

Z up. Dolnośląskiego  
Wojewódzkiego Konserwatora Zabytków  
we Wrocławiu  
*Maria Ptak*  
**mgr Maria Ptak**  
KIEROWNIK DELEGATURY  
w Wałbrzychu

Otrzymują:

1. adresat /121964-67076-1-R/
2. a/a kat. B





MAPA DO CELÓW PROJEKTOWYCH		
Oznaczenie kancelaryjne zgłoszenia pracy geodezyjnej		6640.404.2015
Miejscowość		Wałbrzych
Jednostka ewidencyjna	Identyfikator	026501 1
	Nazwa	Wałbrzych
Obręb ewidencyjny	Identyfikator	0040
	Nazwa	Podgórze
Skala mapy		1:500
Nazwa układu współrzędnych	prostokątnych płaskich	2000 (15°)
	wysokości	Kronszadt86
Oznaczenie granic obszaru, który był przedmiotem aktualizacji		-----
Służebności gruntowe mające wpływ na zagospodarowanie gruntów zlokalizowanych w granicach projektowanej inwestycji		brak
Kontur użytku gruntowego, który nie jest ujawniony w bazie danych ewidencji gruntów i budynków		brak
Sektory mapy zasadniczej: 5.140.32.07.2.1, 5.140.32.02.4.3		
Wykazane na mapie granice nieruchomości zostały skontrolowane i są zgodne z danymi ewidencyjnymi z BGKIKN w Wałbrzychu.		
Nie wyklucza się istnienia innych niż wykazane na mapie urządzeń podziemnych, które nie były zgłoszone do inwentaryzacji lub o których brak jest informacji.		
<b>EGOGEO</b> Zanita Koszewska Usługi Geodezyjno-Kartograficzne ul. Bukietowa 2/2, 58-304 Wałbrzych tel. 531 193 880 NIP 886-279-49-30, REGON 022433779 <i>Koszewska</i>		mgr inż. JÓZEF KLYZ GEODETA UPRAWNIONY Czarny Bór, ul. Sportowa 7 tel. 8450 866, tel. kom. 0604 430 786 Świadectwo nr 2302 z dn. 14-01-92r. wydane przez Ministra Gospodarki Przestrzennej i Budownictwa Imię i nazwisko, nr uprawnień oraz data i podpis geodety uprawnionego który opracował mapę

WOJEWÓDZKI URZĄD  
 OCHRONY ZABYTKÓW  
 Delegatura w Wałbrzychu  
 58-300 Wałbrzych, ul. Zamkowa 3  
 tel. 74 842-64-11, fax 74 842-87-60

Załącznik do pisma:  
 z dnia 26.11.2015

PREZYDENT MIASTA WAŁBRZYCHA  
 Powołuję się, że niniejszym rozkazem zatwierdzam w całości prace geodezyjne i kartograficzne, których rezultaty zawierają operat techniczny wnoszący do ewidencji nieruchomości państwowego zasobu geodezyjnego i kartograficznego P.0265.  
 2015. 434  
 Identyfikator ewidencyjny materiału zasobu operatu technicznego  
 Zupoważnienia Prezydenta  
 28.07.2015  
 Data wprowadzenia operatu technicznego do ewidencji nieruchomości państwowej  
 Imię i nazwisko osoby wykonującej  
*Maria Kubiś*  
 Marzanna Kubiś

- OZNACZENIA**
- 41/2 nr działki
  - granice działek
  - zakres oddziaływania
  - w225 istniejąca sieć wodociągowa
  - 63x3,8 PE100 SDR17 PN10 projektowana sieć/przyłącze wodociągowe
  - Z1... zasuwa wodociągowa
  - W miejsce wpięcia do istniejącej sieci wodociągowej
  - PZ1... punkt załamania na sieci wodociągowej
  - HP hydrant nadziemny Dn80
  - T1... odgałężenie od projektowanej sieci wodociągowej (trójnik)

URZĄD MIEJSKI  
 BIURO GEODEZJI, KARTOGRAFII  
 I KATASTRU NIERUCHOMOŚCI  
 ul. Matejki 2  
 58-300 Wałbrzych

P.P.I.- 58-304 Wałbrzych, ul. I. Grabowskiej 25/10, tel./fax 74/848-20-49

INWESTOR	Podz.	Nr rys.
Wałbrzyski Związek Wodociągów i Kanalizacji 58-300 Wałbrzych, Al. Wyzwolenia 39	1:500	JS-01
<b>Projekt zagospodarowania terenu            - sieć i przyłącza wody</b>		
PROJEKTOWAŁ	Imię i nazwisko	nr. upraw.
SPRAWDZIŁ	Imię i nazwisko	nr. upraw.
	Data	Podpis
	22.09.2015r.	<i>MS</i>
	22.09.2015r.	<i>MN</i>