



Rafał Janiec „Kanwo.pl”

Siedziba: Walim 58-320
ul. Wyszyńskiego 83
NIP 886-133-1205
tel. 74 6622995
www.kanwo.pl

Pracownia: Świdnica 58-100
Ofiar Oświęcimskich 23/2
REG. 890550004
fax 74 6622985
biuro@kanwo.pl

BUDOWLANY
PROJEKT WYKONAWCZY

*mgr inż. RAFAŁ JANIEC
Upr. bud. do projektowania i kierowania
robotami w specjalności instalacyjnej
w zakresie sieci, instalacji i urządzeń
wodociągowych i kanalizacyjnych, ciepłych,
wentylacyjnych i gazowych bez ograniczeń.
NBGP.V-7342/3/61/98
NBGP.V-7342/3/61/97*

OBIEKT : „Budowa sieci kan.sanitarnej Sist-S29 i wodociągowej P1-P25 -
Nowa Wieś w Dziecmorowicach dz. nr 271, 273, 276, 272/13, 279/1, 536/1,
536/6, 536/11 ”

ADRES : Nowa Wieś w Dziecmorowicach
- sieć kan.sanitarnej i wodociągowej dz. nr 271, 273, 276, 272/13, 279/1,
536/1, 536/6, 536/11. obręb nr 1 Dziecmorowice

INWESTOR : Wałbrzyskie Przedsiębiorstwo Wodociągów i Kanalizacji
Al.Wyzwolenia 39
58-300 Wałbrzych

Na podstawie art. 20 ust. 4 ustawy z dnia 7 lipca 1994 r. – Prawo budowlane (tekst jednolity Dz. U. Nr 207 poz. 2016 z 2003 z późniejszymi zmianami)

OŚWIADCZAM

że niniejszy projekt został sporządzony zgodnie z obowiązującymi przepisami oraz zasadami wiedzy technicznej

PROJEKTANT : mgr inż. Rafał Janiec

STAROSTA WAŁBRZYSKI
ZATWIERDZA
projekt budowlany

*Budowa sieci kanalizacji sanitarnej
w Dziecmorowicach dz. nr 271, 536/11
(nazwa, rodzaj i adres budowy)*

Załącznik nr 1 do decyzji nr 284/2016
znak 6740.229.2016 dnia 01-06-2016
Starostwo Powiatowe w Wałbrzychu
Wydział Administracji
Architektoniczno-Budowlanej
i Gospodarki Nieruchomościami

mgr inż. RAFAŁ JANIEC
Upr. bud. do projektowania i kierowania
robotami w specjalności instalacyjnej
w zakresie sieci, instalacji i urządzeń
wodociągowych i kanalizacyjnych, ciepłych,
wentylacyjnych i gazowych bez ograniczeń.
NBGP.V-7342/3/61/98
NBGP.V-7342/3/61/97

Wałbrzych, 7 kwiecień 2016

z up. STAROSTY
Powiat Wałbrzyski
Naczelny Wydział Administracji
Architektoniczno-Budowlanej
i Gospodarki Nieruchomościami

ZAWARTOŚĆ OPRACOWANIA

DOKUMENTY

OPIS TECHNICZNY

Podstawa Opracowania

Zakres opracowania

Obszar oddziaływania

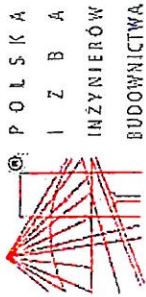
Opis przyjętych rozwiązań

Uwagi końcowe

INFORMACJA DOTYCZĄCA BEZPIECZEŃSTWA I OCHRONY ZDROWIA

RYSUNKI

1. Zagospodarowanie terenu skala 1:1000
2. Profil kan. sanitarnej Sist-S22 skala 1 : 100\1000
3. Profil kan. sanitarnej S4-25,S16-S27,S21-S29 skala 1 : 100\1000
4. Profil sieci wodociągowej P1-P21 skala 1 : 100\1000
5. Profil sieci wodociągowej C-P26,B-P25 skala 1 : 100\1000
6. Schematy montażowe węzłów



P O L S K A
I Z B A
INŻYNIERÓW
BUDOWNICTWA

Zaświadczenie

o numerze weryfikacyjnym:

DOŚ-R4D-QP7-M89 *

Pan Rafał Janiec o numerze ewidencyjnym DOŚ/IS/1438/01
adres zamieszkania ul. 11-go Listopada 81e/5, 58-302 Wałbrzych
jest członkiem Dolnośląskiej Okręgowej Izby Inżynierów Budownictwa i posiada wymagane
ubezpieczenie od odpowiedzialności cywilnej.

Niniejsze zaświadczenie jest ważne od 2016-01-01 do 2016-12-31.

Zaświadczenie zostało wygenerowane elektronicznie i opatrzone bezpiecznym podpisem elektronicznym
weryfikowanym przy pomocy ważnego kwalifikowanego certyfikatu w dniu 2015-12-02 roku przez:

Rainer Bulla, Zastępca Przewodniczącego Rady Dolnośląskiej Okręgowej Izby Inżynierów Budownictwa.

(Zgodnie art. 5 ust 2 ustawy z dnia 18 września 2001 r. o podpisie elektronicznym (Dz. U. 2001 Nr 130 poz. 1450) dane w postaci
elektronicznej opatrzone bezpiecznym podpisem elektronicznym weryfikowanym przy pomocy ważnego kwalifikowanego certyfikatu są
równoważne pod względem skutków prawnych dokumentom opatrzonym podpisami własnoręcznymi.)

* Weryfikację poprawności danych w niniejszym zaświadczeniu można sprawdzić za pomocą numeru weryfikacyjnego zaświadczenia na
stronie Polskiej Izby Inżynierów Budownictwa www.pibib.org.pl lub kontaktując się z biurem właściwej Okręgowej Izby Inżynierów
Budownictwa.

Wałbrzych, dnia 14.12.1998 r.

WOJEWODA WAŁBRZYSKI
NBGP.V-73423/61/98

DECYZJA

Na podstawie art.13 ust.1 pkt 1, art.14 ust.1 pkt 4 ustawy z dnia 7.Epeca.1994 roku - Prawo
budowlane (Dz.U. Nr 89/1994 r. poz. 414 z późn. zm.) § 9 ust. Rozporządzenia Ministra
Gospodarki Przemysłowej i Budownictwa z dnia 30 grudnia 1994 r. w sprawie samodzielnych
funkcji technicznych w budownictwie (Dz.U. Nr 84/1994 r. poz. 30) oraz art. 104 kodeksu
postępowania administracyjnego (tekst jednolity Dz. U. Nr 9/1980 r. poz. 26 z późn. zm.), po
przepracowaniu postępowania kwalifikacyjnego i złożeniu egzaminu z wynikiem pozytywnym

nadaje

Panu RAFAŁOWI JANCOWI

magister inżynier inżynierii środowiska

ur. dnia 3 czerwca 1969 r. w Głuszycy

UPRAWNIENIA BUDOWLANE
DO PROJEKTOWANIA W SPECJALNOŚCI
INSTALACYJNEJ W ZAKRESIE SIŁCI,
INSTALACJI I URZĄDZEŃ WODOCIĄGOWYCH
I KANALIZACYJNYCH, CIEPLNYCH
WENTYLACYJNYCH I GAZOWYCH
BEZ OGRANICZEN

Na podstawie art. 107 § 4 kpa odstępuje się od uzasadnienia decyzji, gdyż uwzględnia ona
w całości interes strony.

Od niniejszej decyzji służy prawo wniesienia skargi do Głównego Inspektora Nadzoru
Budowlanego za pośrednictwem Wojewody Wałbrzyskiego w terminie 14 dni od daty jej
doręczenia.

Otrzymują:

Pan inż. Rafał Janiec

ul. Wyszynskiego 83

58-320 Wałm

Główny Inspektor Nadzoru

Budowlanego

3. 3/1

STOWISKO POWIATOWE

Kufłowski Józef Władysław
Kufłowska Teresa
zam. Głuszycka 46/2
Wałbrzych

STAROSTWO POWIATOWE
* WAŁBRZYCH

Wyrażamy zgodę na lokalizację i dysponowanie nieruchomością na cele budowlane działki 279/1 w Nowej Wsi obręb Dziećmorowice celem wykonania podłączenia projektowanej kanalizacji sanitarnej i wodociągowej zgodnie z załączonym rysunkiem.

Teren po pracach montażowych doprowadzony zostanie do stanu pierwotnego, istniejącego przed robotami.

*wzrost: ze względu na nieznaczny studnię wodociągowej
wyrażamy zgodę pod warunkiem uszczelnienie studni: będzie
przeniesienie wodotłoczni do piwnicy*

Kufłowski Józef Władysław
Kufłowski Józef

Kufłowska Teresa
Kufłowska Teresa

Zał.
rys. zagospodarowania terenu.

Nowaczyk Beata i Jarosław
~~zam. Sowiec~~
58-306 Wałbrzych

Glinicka ~~4/8~~ 4/8

STAROSTWO POWIATOWE
w Wałbrzychu

Wyrażam zgodę na lokalizację i dysponowanie nieruchomością na cele budowlane działki 536/11 w Nowej Wsi obręb Dziećmorowice celem wykonania podłączenia projektowanej kanalizacji sanitarnej i wodociągowej zgodnie z załączonym rysunkiem.

Teren po pracach montażowych doprowadzony zostanie do stanu pierwotnego, istniejącego przed robotami.

Nowaczyk Beata Renata..... Beata Nowaczyk

Nowaczyk Jarosław Jarosław Nowaczyk

Zał.
rys. zagospodarowania terenu.

Nowaczyk Anna i Zygmunt
zam. Glinicka 3/8
58-303 Wąbrzych

Wyrażam zgodę na lokalizację i dysponowanie nieruchomością na cele budowlane działki 536/11 w Nowej Wsi obręb Dzieńmorowice celem wykonania podłączenia projektowanej kanalizacji sanitarnej i wodociągowej zgodnie z załączonym rysunkiem.

Teren po pracach montażowych doprowadzony zostanie do stanu pierwotnego, istniejącego przed robotami.

Nowaczyk Anna..... *Anna Nowaczyk*

Nowaczyk Zygmunt Józef..... *Zygmunt Nowaczyk*

Zał.
rys. zagospodarowania terenu.

Mielniczuk Iwona i Marek
zam. Glinicka 4/7
58-303 Wałbrzych

Wyrażam zgodę na lokalizację i dysponowanie nieruchomością na cele budowlane działki 536/11 w Nowej Wsi obręb Dzieńmorowice celem wykonania podłączenia projektowanej kanalizacji sanitarnej i wodociągowej zgodnie z załączonym rysunkiem.

Teren po pracach montażowych doprowadzony zostanie do stanu pierwotnego, istniejącego przed robotami.

Mielniczuk Iwona.....



Mielniczuk Marek.....



Zał.
rys. zagospodarowania terenu.

Baranowski Patryk Krzysztof
Baranowska Malwina Karolina
zam. Grota Roweckiego 5/1
58-309 Wałbrzych

STAROSTWO POWIATOWE
WAŁBRZYCH

Wyrażam zgodę na lokalizację i dysponowanie nieruchomością na cele budowlane działki 536/6 w Nowej Wsi obręb Dziećmorowice celem wykonania podłączenia projektowanej kanalizacji sanitarnej i wodociągowej zgodnie z załączonym rysunkiem.

Teren po pracach montażowych doprowadzony zostanie do stanu pierwotnego, istniejącego przed robotami.

Baranowski Patryk Krzysztof.....



Baranowska Malwina Karolina.....



Zał.

rys. zagospodarowania terenu.

Karina Niedziółka
Pl. Skarżyńskiego 6/5
58- 301 Wałbrzych
tel. 603 87 77 91

Wałbrzych 08.04.2016r.

Wyrażam zgodę na dysponowanie nieruchomością na cele budowlane dz. nr 356/6
obręb Dziecmorowice, zlokalizowanej w przysiółku Nowa Wieś.



.....
podpis

Piechulski Krzysztof Mirosław
ul. Namysłowskiego 13/2
58-301 Wałbrzych

Piechulska Sylwestra Reanta
Bolesława Śmiałego 3/6
58-100 Świdnica


Wyrażamy zgodę na lokalizację i dysponowanie nieruchomością na cele budowlane działki 536/6 w Nowej Wsi obręb Dziećmorowice celem wykonania odcinka kanalizacji sanitarnej i sieci wodociągowej zgodnie z załączonym rysunkiem.

Teren po pracach montażowych doprowadzony zostanie do stanu pierwotnego, istniejącego przed robotami.

Piechulski Krzysztof Mirosław.....



Piechulska Sylwestra Reanta.....



Zal.
rys. zagospodarowania terenu.



URZĄD GMINY WALIM

ul. Boczna 9
58-320 Walim

STAROSTWO POWIATOWE
WALIM

Walim, dnia 05.10.2015 r.

IT. 7234.112.2015

KANWO.PL
Rafał Janiec
Ul. Wyszyńskiego 83
58-320 Walim

W odpowiedzi na wniosek z dnia 28.08.2015 roku (wpłynął 10.09.2015 r.) w sprawie uzgodnienia lokalizacji sieci wodociągowej i kanalizacji sanitarnej obręb Dziećmorowice nr 1 informuję, że Wójt Gminy Walim **uzgadnia** projekt trasy w/w przyłączy zgodnie z załączonym projektem graficznym, a także **wyraża zgodę** na wejście i dysponowanie działkami drogowymi nr 271, 276, 268, 267/6 na czas wykonywania robót budowlanych. W związku z tym, że wykonaliśmy projekt budowlany remontu drogi dz. nr 271, 272/13, 536/1 w pasie, której przebiegać będzie przedmiotowe przyłącze, konieczne jest zaprojektowanie głębokości posadowienia całej instalacji wod-kan zgodnie z projektowanymi rzędnymi. W związku z koniecznością przemieszczenia mas ziemi podczas robót budowlanych chcielibyśmy uniknąć sytuacji kiedy okaże się że rura oraz studnie są posadowione zbyt płytko. (W załączeniu przesyłamy wyciąg z projektowanego przekroju podłużnego drogi).

Osoba do kontaktu:

Roman Gawryś 0748494351

Otrzymują:

1. Adresat
2. a/a

WÓJT GMINY WALIM
Adam Hausman



URZĄD GMINY WALIM

ul. Boczna 9
58-320 Walim

STAROSTWO POWIATOWE
Walbrzych

Walim, dnia 06.11.2015 r.

IT. 7234. 1302015

KANWO.PL
Rafał Janiec
Ul. Wyszyńskiego 83
58-320 Walim

W odpowiedzi na wniosek z dnia 04.11.2015 r. w sprawie uzgodnienia lokalizacji sieci wodociągowej i kanalizacji sanitarnej obręb Dziećmorowice nr 1 informuję, że Wójt Gminy Walim **uzgadnia** projekt trasy w/w przyłączy zgodnie z załączonym projektem graficznym, a także **wyraża zgodę** na wejście i dysponowanie działkami drogowymi nr 536/1, 272/13 na czas wykonywania robót budowlanych. W związku z tym, że wykonaliśmy projekt budowlany remontu drogi dz. nr 271, 272/13, 536/1 w pasie, której przebiegać będzie przedmiotowe przyłącze, konieczne jest zaprojektowanie głębokości posadowienia całej instalacji wod-kan zgodnie z projektowanymi rzędnymi. W związku z koniecznością przemieszczenia mas ziemi podczas robót budowlanych chcielibyśmy uniknąć sytuacji kiedy okaże się że rura oraz studnie są posadowione zbyt płytko. (W załączeniu przesyłamy wyciąg z projektowanego przekroju podłużnego drogi).

Osoba do kontaktu:

Roman Gawryś 0748494351

Otrzymują:

1. Adresat
2. a/a

WÓJT GMINY WALIM
Adam Hausman

Wałbrzych, dnia 8 września 2015 roku

WIP.7134.01.13.2015

Decyzja nr 9/2015

Na podstawie art. 39 ust. 3, 3a i 4 ustawy z dnia 21 marca 1985 roku o drogach publicznych (tekst jednolity Dz. U. z 2015 roku poz.460), § 140 ust.1 Rozporządzenia Ministra Transportu i Gospodarki Morskiej z dnia 2 marca 1999 roku w sprawie warunków technicznych, jakim powinny odpowiadać drogi publiczne i ich usytuowanie (Dz. U. z 1999 roku Nr 43 poz. 430 ze zmianami) i art. 104 – Kodeksu postępowania administracyjnego (tekst jednolity Dz. U. z 2013 roku poz. 267 ze zmianami) po rozpatrzeniu wniosku z dnia 7 września 2015 roku Pana Rafała Jańca działającego w ramach udzielonego mu upoważnienia w imieniu inwestora Zarząd Powiatu Wałbrzyskiego

zezwala

Wałbrzyskiemu Przedsiębiorstwu Wodociągów i Kanalizacji Sp. z o.o.
Al. Wyzwolenia 39 58-300 Wałbrzych

na lokalizację w pasie drogowym drogi powiatowej nr 3368 D w Dziećmorowicach, na działce nr 273 Obręb nr 1 Dziećmorowice gm. Walim zaprojektowanej kanalizacji sanitarnej i sieci wodociągowej na następujących warunkach:

1. Lokalizacja projektowanej kanalizacji sanitarnej i sieci wodociągowej zgodnie z planem trasowym, który stanowi załącznik do niniejszej decyzji.
2. Przejście projektowaną siecią wodociągową i kanalizacją sanitarną przez drogę powiatową nr 3368 D bez naruszania nawierzchni jezdni (przecisk),
3. Projektowane sieci należy umieścić na głębokości min. 1,2 m licząc od górnej krawędzi rury osłonowej przecisku do poziomu jezdni.
4. Utrzymanie wyżej wymienionej kanalizacji sanitarnej i sieci wodociągowej należy do jego właściciela.
5. Roboty związane z umieszczeniem wyżej wymienionych sieci w pasie drogowym będą wykonywane bez wstrzymywania ruchu na drodze.
6. Zarządca drogi powiatowej nie ponosi odpowiedzialności za kolizje z urządzeniami obcymi, znajdującymi się w pasie drogowym. Lokalizację tych urządzeń ustalić należy z ich użytkownikami.
7. Niniejsze decyzja nie jest zezwoleniem na zajęcie pasa drogowego celem wykonywania robót i umieszczenia w pasie drogowym elementów przyłącza energetycznego O wydanie takiego zezwolenia należy wystąpić do tut. Starostwa załączając dokumenty zgodnie z Rozporządzeniem Rady Ministrów z dnia 1 czerwca 2004 roku w sprawie określenia warunków udzielania zezwoleń na zajęcie pasa drogowego (Dz. U. z 2004 roku nr 140 poz. 1481), min. na 30 dni przed planowanymi robotami.

8. Przed rozpoczęciem robót budowlanych inwestor jest zobowiązany do uzyskania pozwolenia na budowę lub zgłoszenia budowy albo wykonywania robót budowlanych.
9. Niniejszą decyzję należy traktować jako prawo do dysponowania działką nr 273 Obręb nr 1 Dzieńmorowice gm. Walim na cele budowlane w celu realizacji robót związanych z budową kanalizacji sanitarnej i sieci wodociągowej w Nowej Wsi w Dzieńmorowicach.

Uzasadnienie

W dniu 7 września 2015 roku Pan Rafał Janiec działający w ramach udzielonego mu upoważnienia przez inwestora wystąpił z wnioskiem o wyrażenie zgody na umieszczenie w pasie drogowym drogi powiatowej nr 3368 D w m. Dzieńmorowice na działce nr 273 Obręb nr Dzieńmorowice gm. Walim urządzenia obcego – rur kanalizacji sanitarnej i rur sieci wodociągowej. Po analizie zebranego materiału organ wydający decyzję stwierdził, że zachodzą przesłanki określone w art. 39 ust. 3 ustawy z dnia 21 marca 1985 roku o drogach publicznych. Ponadto proponowana lokalizacja nie będzie negatywnie wpływać na funkcjonowanie układu drogowego pod warunkiem zachowania przez inwestora w/w warunków.

Pouczenie

Od niniejszej decyzji przysługuje odwołanie do Samorządowego Kolegium Odwoławczego w Wałbrzychu, za pośrednictwem organu, który ją wydał w terminie 14 dni od jej doręczenia.

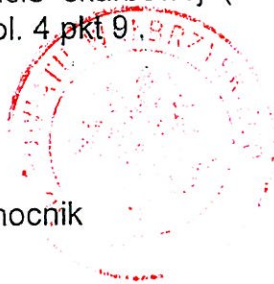
Zezwolenie zwolnione z opłaty skarbowej na podstawie załącznika do ustawy z dnia 16 listopada 2006 roku o opłacie skarbowej (Dz. U. z 2012 roku poz. 1282 ze zmianami.) – część III pkt 44 kol. 4 pkt 9

Otrzymują :

1. Pan Rafał Janiec - pełnomocnik
2. WIP a/a

Sprawę prowadzi:

Jacek Michalik tel. 74 84 60 667



Z up. Zarządu Powiatu
NACZELNIK
Wydziału Infrastruktury Powiatu
i Ochrony Środowiska

Andrzej Sokółowski

Wałbrzych, dn. 23.09.2015 r.

STAROSTA WAŁBRZYSKI
Aleja Wyzwolenia 20-24
58-3 00 WAŁBRZYCH

STAROSTWO POWIATOWE
w Wałbrzychu

ODPIS PROTOKOŁU Z NARADY KOORDYNACYJNEJ W SPRAWIE NR SGN.6630.81.2015

Na podstawie art. 28 ust. 1 ustawy z dnia 17 maja 1989 r. Prawo Geodezyjne i Kartograficzne (Dz. nr 93 poz. 1287 z 2010 r. - z późniejszymi zmianami)

Przedmiot narady:	Budowa sieci kanalizacji sanitarnej S1-S29 wraz z przyłączami oraz sieci wodociągowej P1-P26 wraz z przyłączami - Dziećmorowice, ul. Nowa Wieś.
Lokalizacja:	Gmina Walim, obręb nr 0001 Dziećmorowice nr 1, dz.: 271, 272/13, 273, 276, 279/1, 536/6, 536/11
Inwestor:	WAŁBRZYSKI ZWIĄZEK WODOCIĄGÓW I KANALIZACJI W WAŁBRZYCHU 58-300 Wałbrzych al. Wyzwolenia 39
Przewodniczący:	Małgorzata Juchniewicz - Inspektor Wydział Geodezji i Kartografii
Miejsce narady:	Starostwo Powiatowe w Wałbrzychu
Opłata nr:	4108/15/0
Sposób przeprowadz.:	stacjonarny z elementami elektronicznymi
Data wpływu:	23.09.2015
Data narady:	23.09.2015

Stanowisko Przewodniczącego narady koordynacyjnej:








1. Uzgodnienie traci ważność gdy inwestor lub organ administracji architektoniczno-budowlanej a także organ nadzoru budowlanego powiadomią o utracie ważności, zmianie lub uchyleniu decyzji:
 - o warunkach zabudowy i zagospodarowania terenu wydanej przed dniem 11 lipca 2003 r.,
 - o warunkach zabudowy,
 - o ustaleniu lokalizacji inwestycji celu publicznego,
 - o zatwierdzeniu projektu budowlanego,
 - o pozwoleniu na budowę.
2. O wystąpieniu w/w przypadków (pkt 1) inwestor jest zobowiązany zawiadomić bezzwłocznie tutejszy Organ.
3. Wszystkie odstępstwa od uzgodnionej dokumentacji wymagają dodatkowego uzgodnienia w tutejszym Organie.
4. Przed wejściem w teren należy uzyskać zgodę właścicieli gruntów na ułożenie przewodów uzbrojenia podziemnego na ich nieruchomościach.
5. Inwestorzy są obowiązani do zapewnienia wyznaczenia przez jednostki uprawnione do wykonywania prac geodezyjnych, usytuowania w terenie obiektów budowlanych wymagających pozwolenia na budowę.
6. Po zrealizowaniu niniejszego obiektu, należy zlecić uprawnionej jednostce wykonawstwa geodezyjnego inwentaryzację powykonawczą (w przypadku przewodów podziemnych przed ich zasypaniem).

7. Integralną część niniejszego uzgodnienia stanowią mapy z uwidocznionym projektem inwestycji.

8. Prace ziemne w miejscach zbliżeń z punktami osnowy geodezyjnej należy prowadzić ręcznie.

W przypadku naruszenia znaków osnowy geodezyjnej w toku prac ziemnych, inwestor zobowiązany jest do naprawienia szkody poprzez zlecenie odtworzenia położenia znaku uprawnionej jednostce wykonawstwa geodezyjnego, po uprzednim uzyskaniu informacji w Powiatowym Ośrodku Dokumentacji Geodezyjnej i Kartograficznej o potrzebie odtworzenia znaku.

Lista uczestników narady koordynacyjnej

Lp	Nazwa instytucji	Przedstawiciel	Podpis
1	NETIA SA Z SIEDZIBĄ W WARSZAWIE	LEWONIA	
2	ORANGE POLSKA DOMENA HURT DOSTARCZANIE I SERWIS USŁUG WYDZIAŁ EWIDENCJI I ZARZĄDZANIA DANYMI O INFRASTRUKTURZE WROCŁAW	poście e-mail	
3	PSG SP. Z O.O. ODDZIAŁ WE WROCŁAWIU ZAKŁAD W WAŁBRZYCHU	KRZYSZTOF OLSENKI	
4	STAROSTWO POWIATOWE WYDZIAŁ ADMINISTRACJI ARCHITEKTONICZNO-BUDOWLANEJ I GOSPODARKI NIERUCHOMOŚCIAMI	Wanda Rabimiale	
5	STAROSTWO POWIATOWE WYDZIAŁ INFRASTRUKTURY POWIATU	Justyna Mikels	
	I OCHRONY ŚRODOWISKA	Jan Jowisz	
6	TAURON DYSTRYBUCJA S.A. ODDZIAŁ W WAŁBRZYCHU	Waldemar Sorok	
7	WAŁBRZYSKIE PRZEDSIĘBIORSTWO WODOCIĄGÓW I KANALIZACJI SPÓŁKA Z O.O.	Krzysztof Kocikowski	

UWAGA: Brak podpisu jest jednoznaczny z nieobecnością uczestnika powiadomionego o naradzie koordynacyjnej

Stanowisko uczestników narady koordynacyjnej

1. lista uczestników na naradę koordynacyjną;
2. załącznik do protokołu nr 81/15 z dnia 23.09. 2015 r. - Orange Polska S.A.
3. załącznik nr: TW/NK/5446/2015 z dnia 23.09.2015 r.
4. załącznik nr: OMD4/NK-SP/WS/42/2015 z dnia 23.09.2015 r.

Z upoważnienia Starosty
Przewodniczący Narady Koordynacyjnej
INSPEKTOR
Małgorzata Juchniewicz

Lista uczestników na naradę koordynacyjną

Temat: Budowa sieci kanalizacji sanitarnej S1-S29 wraz z przyłączami oraz sieci wodociągowej P1-P26 wraz z przyłączami - Dzieńmorowice, ul. Nowa Wieś.

Lp.	Nazwa instytucji	Uwagi uzgadniającego	Imię i nazwisko oraz podpis
1	NETIA SA Z SIEDZIBĄ W WARSZAWIE	BEZ UWAG	LEWY L
2	ORANGE POLSKA DOMENA HURT DOSTARCZANIE I SERWIS USŁUG WYDZIAŁ EWIDENCJI I ZARZĄDZANIA DANYMI O INFRASTRUKTURZE WROCŁAW	poście e-mail uwagi zawarte są w załąc- niku do protokołu	J
3	PSG SP. Z O.O. ODDZIAŁ WE WROCŁAWIU ZAKŁAD W WAŁBRZYCHU	UWAGI ZGODNIE Z ZAŁĄCZNIKIEM	KRYSZTOF OSTEWSKI KOP
4	STAROSTWO POWIATOWE WYDZIAŁ ADMINISTRACJI ARCHITEKTONICZNO-BUDOWLANEJ I GOSPODARKI NIERUCHOMOŚCIAMI	bez uwag	J
5	STAROSTWO POWIATOWE WYDZIAŁ INFRASTRUKTURY POWIATU	bez uwag	J
	I OCHRONY ŚRODOWISKA	bez uwag	J
6	TAURON DYSTRYBUCJA S.A. ODDZIAŁ W WAŁBRZYCHU	zgodnie z opinią OMD4/NIK-SP/WS/42/2015	Waldemar Sotyk W. Sotyk

7	WAŁBRZYSKIE PRZEDSIĘBIORSTWO WODOCIĄGÓW I KANALIZACJI SPÓŁKA Z O.O.	uzgodniono w zakresie holistycznie z uwagami: - należy zachować normalne odl. od urządzeń wodoc. i kan. sanit. - w miejscach zbliżeń i skrzyżowań z istniejącymi urządzeniami SW. prace wykonywać ręcznie	Kazimierz Kozłowski LK
U W A G I			

Sporządził: Małgorzata Juchniewicz

Przewodniczący Narady Koordynacyjnej
INSPEKTOR
Małgorzata Juchniewicz



Orange Polska S.A.
Domena Hurt
Dostarczanie i Serwis Usług, Ewidencja i Standardy Infrastruktury
Wydział Ewidencji i Zarządzania Danymi o Infrastrukturze Wrocław
Adres do korespondencji
ul. Długa 60
58-309 Wałbrzych
tel.: 74 840 14 41
fax: 74 842 63 90

23 WRZ. 2015
data:


Załącznik do protokołu nr:⁸¹...../2015

1. Wykonawca może przystąpić do prac w strefie sieci telekomunikacyjnej OPL po uprzednim pisemnym powiadomieniu z 14-dniowym wyprzedzeniem. Powiadomienie winno zawierać nazwę i adres wykonawcy prac oraz telefon kontaktowy. Pismo należy kierować na adres:

ORANGE POLSKA S.A.
Obsługa Techniczna Klienta we Wrocławiu
Wydział Utrzymania Usług i Infrastruktury
ul. Długa 60
58-309 Wałbrzych
tel. 74 842 28 90
fax. 74 843 40 02

2. Roboty budowlano – montażowe w obrębie sieci telekomunikacyjnej wykonywać zgodnie z normami i przepisami obowiązującymi w budownictwie łączności, ręcznie i pod nadzorem upoważnionego przedstawiciela ORANGE POLSKA S.A. z zachowaniem normatywnych odległości;
3. W przypadku uszkodzenia sieci telefonicznej, wobec przedsiębiorstwa prowadzącego roboty ziemne, egzekwowane będzie wyrównanie szkody na podstawie kalkulacji powykonawczej oraz strat tytułem braku transmisji, sporządzonej przez ORANGE POLSKA S.A.;
4. W strefie projektowanych wykopów sieć teletechniczną zabezpieczyć przed przesunięciem i uszkodzeniem. Szczegóły dotyczące zabezpieczenia należy ustalić na roboczo z naszym przedstawicielem, przed rozpoczęciem robót. Koszty zabezpieczenia ponosi naruszający stan istniejący.
5. W miejscach skrzyżowań i nie normatywnych zbliżeń do urządzeń telekomunikacyjnych OPL należy zastosować rury ochronne oraz min. 0,25 m odległości. Koszty zabezpieczenia ponosi naruszający stan istniejący.

Grzegorz Pawłowicz


Wydział Ewidencji i Zarządzania
Danymi o Infrastrukturze Wrocław

Polska Spółka Gazownictwa sp. z o.o.
Oddział we Wrocławiu
ul. Ziębicka 44, 50-507 Wrocław
tel. 71 364 95 05, faks 71 336 71 06

Zakład w Wałbrzychu

ul. T. Kościuszki 1, 58-300 Wałbrzych
tel. 74 842 74 51, faks 74 842 46 14
sekretariat.walbrzych@wroclaw.psgaz.pl

Narada koordynacyjna

Wasz znak: ...SGN. 6630. 81. 2015
Nasz znak: ..TW../NK / INF - 5446... / 2015

Wałbrzych, 23.09.2015r.

Dot.: BUDOWY SIECI KANALIZACJI SANITARNEJ SA-SZS WRAZ Z PRZYŁĄCZAMI

SIECI WOPCIG GOWED PA-PZG DZIECIMO ROVICE UL. NOWA WIES

Polska Spółka Gazownictwa sp. z o.o. Oddział we Wrocławiu Zakład w Wałbrzychu informuje, że uzgadnia przedłożoną dokumentację projektową w zakresie kolizji z naszą infrastrukturą gazową. W związku z tym należy dostosować się do poniższych wytycznych, w których informujemy że:

1. W obszarze objętym zakresem opracowania w/w. inwestycji zlokalizowana jest czynna sieć gazowa:
 - niskiego ciśnienia—.....
 - średniego ciśnienia DE 125, DN 125.....
 - podwyższonego średniego ciśnienia DN 200.....
 - projektowana sieć gazowa—.....
2. Dla istniejącej czynnej sieci gazowej należy zachować właściwe strefy kontrolowane wg Rozporządzenia Ministra Gospodarki z dnia 26.04.2013r. w sprawie warunków technicznych, jakim powinny odpowiadać sieci gazowe (Dz. U. poz. 640 z dnia 04.06.2013 r.).
3. W odległości < 1m od osi sieci gazowej nie wolno prowadzić robót ziemnych sprzętem mechanicznym zgodnie z Rozporządzeniem Ministra Infrastruktury z dnia 6 lutego 2003 r. w sprawie bezpieczeństwa i higieny pracy podczas wykonywania robót budowlanych (Dz. U. Nr 47, poz. 401 z dnia 19.03.2003 r.).
4. Miejsca zbliżeń i skrzyżowań z ww. siecią należy zabezpieczyć zgodnie z obowiązującymi przepisami.
5. W wyniku prowadzonych robót nie może nastąpić znaczne wypłylenie ani zagłębienie istniejącego gazociągu. Istniejące studzienki na sieci gazowej należy

- podnieść do poziomu projektowanego chodnika lub drogi. W przypadku zmiany niwelety terenu zaprojektować i wykonać przełożenie gazociągu na właściwą głębokość, na własny koszt, po uprzednim uzyskaniu warunków w ZG Wałbrzych.
6. Prace należy prowadzić w sposób wykluczający uszkodzenie sieci gazowej lub urządzeń gazowych.
 7. W przypadku uszkodzenia sieci gazowych lub urządzenia gazowego Inwestor ponosi koszty:
 - usunięcia uszkodzenia;
 - strat gazu spowodowanych uszkodzeniem;
 - przekroczenia mocy umownej na punktach wejścia do systemu dystrybucyjnego,
 - odszkodowania dla odbiorców z tytułu przerw w dostawie gazu;
 - naprawy urządzeń pomiarowych na punktach wejścia do systemu dystrybucyjnego.
 8. Ponadto informujemy, że sieci gazowe budowane we wcześniejszych latach z rur stalowych posadowione są na głębokości od 1m do 1,5m, natomiast sieci gazowe wykonane z polietylenu posadowione są na następujących głębokościach:
 - minimalne przykrycie dla przyłączy wynosi 0,6m;
 - dla gazociągów w terenie zabudowanym (np. w ulicy) – 0,8m;
 - dla gazociągów poza terenem zabudowanym (np. w gruntach ornych) – 1m.
 9. Nie wyklucza się istnienia innych sieci gazowych nie wskazanych na planie sytuacyjno - wysokościowym, które nie były zgłoszone do odbioru w PSG sp. z o.o. Oddział we Wrocławiu Zakład w Wałbrzychu i nie zostały zainwentaryzowane zarówno przez PSG sp. z o.o. Oddział we Wrocławiu Zakład w Wałbrzychu, jak i przez firmę geodezyjną.
 10. O terminie rozpoczęcia robót należy bezwzględnie powiadomić pisemnie **Rejon Dystrybucji Gazu Wałbrzych ul. Głogowska 1, 58-302 Wałbrzych, Sekcję Stacji Gazowych i Sieci Wysokiego Ciśnienia (RDG25), ul. Wrocławska 2, 58-309 Wałbrzych. Całość prac związanych z projektowaną inwestycją prowadzić w porozumieniu i pod nadzorem w/w Rejonu / Sekcji.**
 11. Każdorazowe odkrycie czynnej sieci gazowej należy przed zasypaniem zgłosić do RDG / Sekcji.
 12. Podczas wykonywania robót ziemnych w przypadku uszkodzenia taśmy ostrzegawczej należy ją przywrócić do stanu pierwotnego.
 13. Niniejsze uzgodnienie wraz z załącznikiem ważne jest do dnia 23.09.....-2016r. o ile wcześniej nie zostanie rozpoczęta przedmiotowa inwestycja.

Otrzymują:

1. Adresat
2. ~~PSG sp. z o.o.~~

Starszy Specjalista
ds. Technicznych RDG

Krzysztof Olszewski

Wałbrzych, 23.09. 2015 r.

Starostwo Powiatowe w Wałbrzychu
Wydział Geodezji, Kartografii
i Gospodarki Nieruchomościami
Aleja Wyzwolenia 22
58-300 Wałbrzych

Numer opinii: OMD4/NK-SP/NS.1.42.12015

Numer tematu SGN.6630. 81. 2015

Informacja o występujących ew. kolizjach: skrzyżowanie i zbliżenie z kablem nN,
przebieg pod linią napowietrzną nN

Przedstawiona dokumentacja projektowa zostaje zaopiniowana wg. punktów B, C, D, E, F

- A. Zgodnie z uwagami zawartymi w piśmie Znak
Z dnia
- B. Prace w pobliżu urządzeń podziemnych TAURON Dystrybucja S.A. należy wykonać ręcznie, zgodnie z obowiązującymi normami. Wskazane jest ze względu na bezpieczeństwo osób i mienia, by przed przystąpieniem do prac wystąpić do TAURON Dystrybucja S.A. Oddział w Wałbrzychu o nadzór branżowy.
- C. Przed przystąpieniem do prac w odległości mniejszej niż:
- 3 m od skrajnych przewodów linii napowietrznych nN,
- 10 m od skrajnych przewodów linii napowietrznych SN,
- 15 m od skrajnych przewodów linii napowietrznych WN,
należy uzgodnić bezpieczne metody pracy ze Spółką eksploatującą sieć. Odległości powyższe dotyczą również użycia dźwignic, licząc odległość od najdalej wysuniętej części maszyny do skrajnego przewodu. Prace ziemne należy prowadzić w ten sposób, aby nie naruszać ustojów słupów linii jw., Inaczej będą musiały być odbudowane kosztem i staraniem winnego ich uszkodzenia.
- D. Należy zachować minimalną odległość projektowanych sieci podziemnych od istniejących fundamentów słupów linii energetycznych:
- linii nN - 1m,
- linii SN - 2m,
- linii WN - 5m
- E. Kategorycznie zabraniamy prowadzenia robót ziemnych sprzętem mechanicznym bez nadzoru w odległości mniejszej niż 2m od zlokalizowanego przekopem kontrolnym kabla.
- F. Prace w pobliżu urządzeń podziemnych TAURON Dystrybucja S.A. należy wykonać ręcznie, zgodnie z obowiązującymi normami. Kable elektroenergetyczne będące w kolizji poprzecznej z planowaną inwestycją przepustu rurowego wychodzącego 0,5m poza jezdnię/wjazd/chodnik. Należy stosować następujące średnice rur ochronnych:
Dla kabli 1 kV rury o średnicy minimum 110mm koloru niebieskiego.
Dla kabli SN rury minimum 160mm koloru czerwonego.
Zabezpieczenie kabli wykonać zgodnie z wytycznymi do zabezpieczenia kabli (podane na drugiej stronie).
- G. Dla kolidujących urządzeń należy wystąpić o wydanie warunków technicznych usunięcia kolizji sieci elektroenergetycznej do TAURON Dystrybucja S.A. Oddział w Wałbrzychu
- H. Nieaktualna mapa do celów projektowych
- I.

TAURON Dystrybucja S.A.
Oddział w Wałbrzychu
Specjalista ds. uzgodnień branżowych

Opiniował: Waldemar Sołuk

WYTYCZNE DO ZABEZPIECZENIA KABLI

1. Kable elektroenergetyczne będące w kolizji poprzecznej z planowaną inwestycją należy zabezpieczyć dzieloną rurą osłonową przepustu wychodzącego po 0,5m poza jezdnię/wjazd/chodnik/oś obiektu liniowego.
2. Należy stosować następujące średnice rur ochronnych:
 - a) Dla kabli 1 kV rury o średnicy minimum 110mm koloru niebieskiego.
 - b) Dla kabli SN rury minimum 160mm koloru czerwonego.
3. W przypadku występowania kabli elektroenergetycznych zabrania się prowadzenia robót ziemnych sprzętem mechanicznym w odległości mniejszej niż 2 m od kabla zlokalizowanego przekopem kontrolnym. Kable można odkopać tylko do strefy ochronnej tj. folii lub cegły – zabrania się odkrywania czynnych kabli energetycznych.
4. Należy uzyskać zgodę na wymagane odpłatne wyłączenia odpowiednich urzędzeń energetycznych oraz ustalić nadzór służb energetycznych.
5. Wszelkie prace na istniejących urządzeniach energetycznych będących własnością TAURON Dystrybucja S.A. należy wykonywać z zachowaniem szczególnych środków ostrożności pod nadzorem służb energetycznych TAURON Dystrybucja S.A. Oddział w Wałbrzychu, a następnie zgłosić celem dokonania odbioru robót zanikowych.
6. Prace przy urządzeniach energetycznych powinny być wykonywane przez pracowników posiadających odpowiednie kwalifikacje, zgodnie z obowiązującymi normami i przepisami.
7. W przypadku wystąpienia niewystarczającej głębokości położenia istniejących kabli energetycznych – zgodnie z wymogami obowiązujących przepisów i norm – oraz innych utrudnień technicznych (np. mufy) należy przewidzieć możliwość przełożenia kabla/kabli energetycznych poprzez wykonanie wstawek kablowych. W takim przypadku należy wystąpić z wnioskiem o określenie nowych warunków technicznych usunięcia kolizji sieci elektroenergetycznej.

Uwagi dla Wykonawcy

- Wykonawca może przystąpić do robót prowadzonych w strefie sieci energetycznych po uprzednim pisemnym powiadomieniu z 7-dniowym wyprzedzeniem powołując się na numer uzgodnienia. Powiadomienie winno zawierać: nazwę i adres wykonawcy prac, telefon kontaktowy, informację o charakterze prac, termin wykonania pracy, osoby odpowiedzialne za nadzór techniczny.
Pismo należy kierować na adres:

*TAURON Dystrybucja S.A.
Oddział w Wałbrzychu
ul. Wysockiego 11
58-300 Wałbrzych*
- W przypadku uszkodzenia urządzeń elektroenergetycznych będących w eksploatacji TAURON Dystrybucja S.A., wobec przedsiębiorstwa prowadzącego roboty ziemne, egzekwowane będzie wyrównanie szkody na podstawie kalkulacji powykonawczej sporządzonej przez TAURON Dystrybucja S.A.

Ponadto informujemy, że na danym terenie mogą znajdować się urządzenia elektroenergetyczne i teletechniczne niebędące własnością TAURON Dystrybucja S.A.



Wodociągi
Wałbrzych

**POGOTOWIE
WODOCIĄGOWE:**
tel. 994

CENTRALA:
tel. 74 64 88 100

SEKRETARIAT:
tel. 74 84 24 174
fax. 74 66 65 960
e-mail: sekretariat@wpwik.pl

**DZIAŁ HANDLU
I MARKETINGU:**
tel. 74 64 88 132
tel. 74 64 88 182
e-mail: marketing@wpwik.pl

**CENTRUM
OBSŁUGI KLIENTA:**
tel./fax. 74 64 88 175
e-mail: cok@wpwik.pl

KONTO BANKOWE:
Getin Noble Bank S.A.
PL156000132664233190000001

NIP:
886-26-49-062

REGON:
891404575



Dbamy o jakość
zgodnie z normą ISO 9001:2008

Wałbrzyskie Przedsiębiorstwo Wodociągów i Kanalizacji Sp. z o.o.
Al. Wyzwolenia 39, 58-300 Wałbrzych

zapraszamy na www.wpwik.pl

Wałbrzych, dnia 26.08.2015

. Nasz znak: NI-1508/7422/2015

**Inwestor: Wnioskodawca
Wałbrzyski Związek
Wodociągów i Kanalizacji
Al. Wyzwolenia 39
58-300 Wałbrzych
Rafał Janiec „Kanwo.pl”
ul. Wyszyńskiego 83
Walim 58-320**

dot.: zapewnienia dostaw wody i odbioru ścieków oraz warunków technicznych przyłączenia (projektowanie sieci) dla działek nr 267/7, 267/8, 267/9, 267/10, 267/11, 267/12, 267/13, 278/1, 278/2, 279/1, 536/2, 536/3, 536/4, 536/5, 536/7, 536/8, 536/9, 536/10, 536/12, 536/13, 272/4, 272/5, 272/6, 272/7, 272/8, 272/9, 272/10, 272/11 przy ul. Nowa Wieś w Dziećmorowicach

Na podstawie dokonanej analizy możliwości świadczenia usług wodociągowo-kanalizacyjnych w rejonie planowanego przedsięwzięcia

informujemy, że

będące w posiadaniu WPWiK Sp. z o.o. urządzenia wod.-kan. umożliwiają świadczenie usług w zakresie zaopatrzenia nieruchomości w wodę i odbioru ścieków bytowo- gospodarczych. ;

Działając w imieniu Wałbrzyskiego Związku Wodociągów i Kanalizacji zapewniamy:

1) dostawę wody w ilości:

$$Q_{\text{sr. dob.}} = 4,0 \text{ m}^3/\text{d}, \quad Q_{\text{max.dob}} = 8,0 \text{ dm}^3/\text{s}$$

2) odbiór ścieków w ilości:

$$Q_{\text{sr. dob.}} = 4,0 \text{ m}^3/\text{d}, \quad Q_{\text{max.dob.}} = 8,0 \text{ m}^3/\text{d};$$

tj. zgodnie z potrzebami jakie zostały określone we wniosku dla działek nr 267/7, 267/8, 267/9, 267/10, 267/11, 267/12, 267/13, 278/1, 278/2, 279/1, 536/2, 536/3, 536/4, 536/5, 536/7, 536/8, 536/9, 536/10, 536/12, 536/13, 272/4, 272/5, 272/6, 272/7, 272/8, 272/9, 272/10, 272/11 przy ul. Nowa Wieś w Dziećmorowicach

Ciśnienie wody w tym rejonie waha się w granicach od 2,0 do 3,0 barów

Trasę i miejsce lokalizacji podziemnych urządzeń wod.-kan. podano w oparciu o mapę zasadniczą dostarczoną przez Inwestora i inwentaryzację geodezyjną powykonawczą będącą w zasobach archiwalnych WPWiK Sp. zo.o. . Ponieważ czasami zdarza się, że stan faktyczny w terenie odbiega od sytuacji przedstawionej na geodezyjnych planach sytuacyjno – wysokościowych budowę przyłącza do nieruchomości, należy rozpocząć od próbnych wykopów mających na celu ustalenie (potwierdzenie) rzeczywistego usytuowania istniejących urządzeń wod.-kan.

W przypadku wystąpienia różnic pomiędzy stanem rzeczywistym istniejącym w terenie a stanem projektowanym należy niezwłocznie



Wodociągi
Wałbrzych

**POGOTOWIE
WODOCIĄGOWE:**
tel. 994

CENTRALA:
tel. 74 64 88 100

SEKRETARIAT:
tel. 74 84 24 174
fax. 74 66 65 960
e-mail: sekretariat@wpwik.pl

**DZIAŁ HANDLU
I MARKETINGU:**
tel. 74 64 88 132
tel. 74 64 88 182
e-mail: marketing@wpwik.pl

**CENTRUM
OBSŁUGI KLIENTA:**
tel./fax. 74 64 88 175
e-mail: cok@wpwik.pl

KONTO BANKOWE:
Getin Noble Bank S.A.
156000132664233190000001

NIP:
886-26-49-062

REGON:
891404575



Dbamy o jakość
zgodnie z normą ISO 9001:2008

Wałbrzyskie Przedsiębiorstwo Wodociągów i Kanalizacji Sp. z o.o.
Al. Wyzvolenia 39, 58-300 Wałbrzych

zapraszamy na www.wpwik.pl

powiadomić jednostkę projektową o stwierdzonej sytuacji celem dokonania korekty zaprojektowanych rozwiązań.

WPWiK Sp. z o.o. nie gwarantuje ciągłości dopływu wody do nieruchomości oraz stabilności ciśnienia wody ze względu na różne okoliczności i nieprzewidywalne zdarzenia, które mogą zakłócać pracę sieci wodociągowej.

Zapewnienie dostawy wody i odbioru ścieków oraz warunki techniczne do projektowania określono w załącznikach nr 1 i nr 2.

Zapewnienie i warunki techniczne przyłączenia tracą ważność po upływie 2 lat od daty jego wydania.

Załączniki:

1) zał. warunki techniczne przyłączenia nieruchomości do sieci wod.-kan.

2) zał. kopia mapy zasadniczej z zaznaczonymi liniami koloru:

- czerwonego oznaczającą przebieg kolektora sanitarnego
- niebieskiego oznaczającą przebieg sieci wodociągowej

Ko.:
NIT-aa.

Z upoważnienia Zarządu Wałbrzyskiego
Przedsiębiorstwa Wodociągów i Kanalizacji Sp. z o.o.

Janusz Kuc
STARSEY INSPEKTOR NADZORU
Działu Rozwoju i Inwestycji



Warunki techniczne przyłączenia
nieruchomości
do sieci kanalizacyjnej „Wodociągów Wałbrzych”

kierunku) trasy kanału DN 1000 mm.

- 6) przed zasypaniem przyłącze należy zgłosić do przeglądu technicznego; przegląd musi odbyć się w obecności upoważnionego przedstawiciela przedsiębiorstwa wodociągowego.

III. Pozostałe warunki:

- 1) dokumentacja projektowa powinna być wykonana przez osobę posiadającą wymagane uprawnienia; Inwestor powinien przedłożyć dokumenty potwierdzające prawo dysponowania nieruchomością na cele budowlane,
- 2) opracowaną dokumentację projektową przyłącza należy uzgodnić w „Wodociągach Wałbrzych” w zakresie wydanych warunków technicznych przyłączenia nieruchomości do sieci kanalizacji sanitarnej oraz uzgodnić na posiedzeniu ZUDP w Starostwie Powiatowym w Wałbrzychu;
- 3) przyłącze zostanie wybudowane przez Inwestora na jego koszt na podstawie uzgodnionego projektu technicznego opracowanego we własnym zakresie na podstawie niniejszych warunków technicznych,
- 4) wybudowane przyłącze i instalacje kanalizacji sanitarnej stanowiąc będą własność Inwestora,
- 5) zgodnie z ustawą o zbiorowym zaopatrzeniu w wodę i zbiorowym odprowadzaniu ścieków (o której mowa wyżej) odbiorca usług odpowiada za zapewnienie niezawodnego działania posiadanych instalacji i przyłącza kanalizacji sanitarnej oraz ponosi koszty związane z ich utrzymaniem, chyba że zawrze z „Wodociągach Wałbrzych” stosowną umowę o odpłatne świadczenie przez „Wodociągi Wałbrzych” usług związanych z utrzymaniem przyłącza i usuwaniem awarii na przyłączy,
- 6) podczas projektowania należy kierować się obowiązującymi przepisami, normami oraz zasadami jakie wynikają z wymagań technicznych – odnoszących się do budowy infrastruktury kanalizacyjnej – podanych i opublikowanych przez Centralny Ośrodek Badawczo-Rozwojowy Techniki Instalacyjnej INSTAL:
 - w zeszycie nr 9 pt.: „Warunki techniczne wykonania i odbioru sieci kanalizacyjnych” z sierpnia 2003 r.,
- 7) odbiór ścieków będzie realizowany zgodnie z obowiązującym „Regulaminem dostarczania wody i odprowadzania ścieków...”,
- 8) warunki przyłączania nieruchomości do sieci stanowiące dane wyjściowe do projektowania tracą ważność po upływie dwóch lat od daty ich wydania.

Opracował:

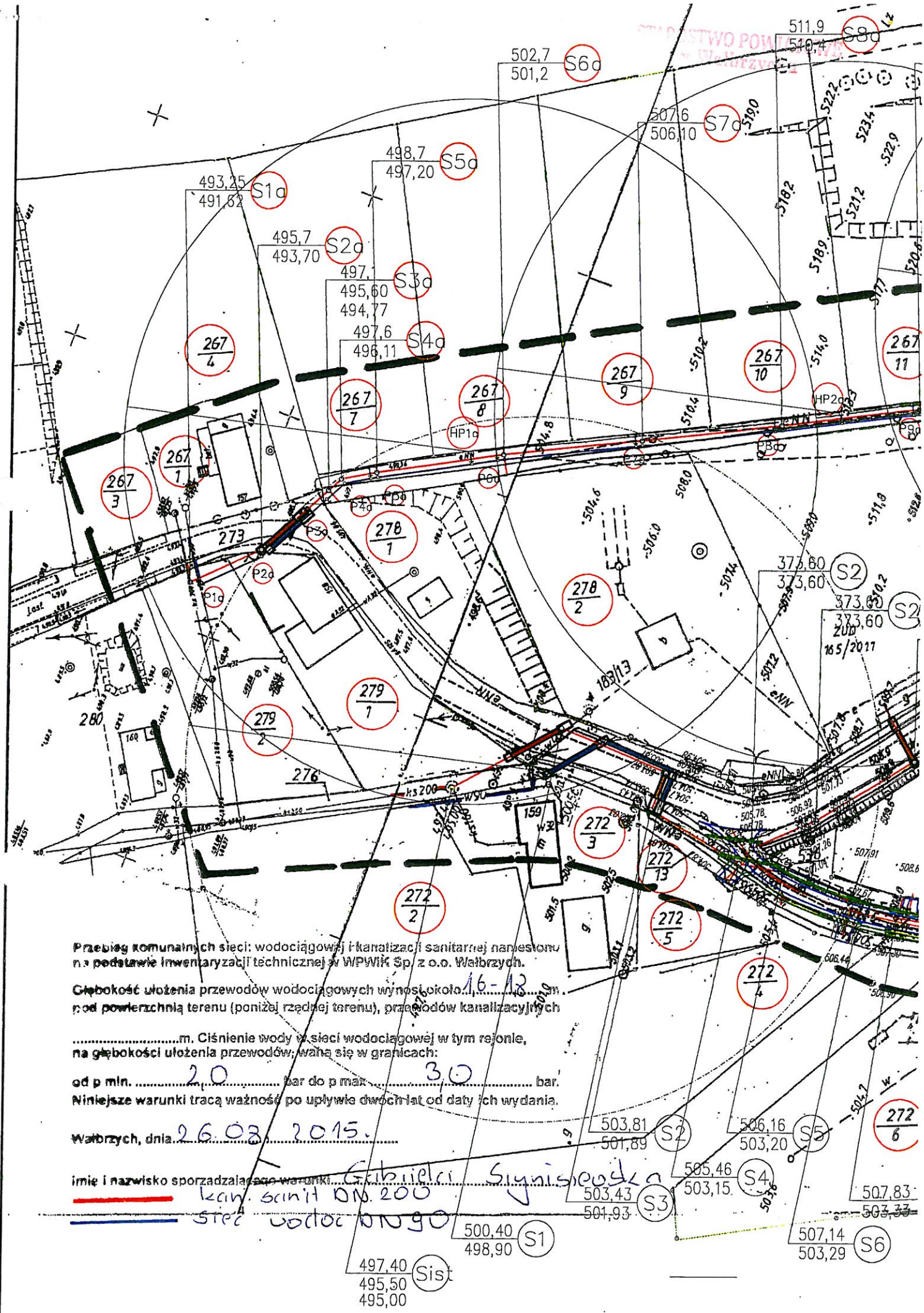
Jerzy Fedoruk
Kierownik Działu Inwestycji i Rozwoju

Sprawdził/zatwierdził:

Marek Mielniczuk
Dyrektor Naczelny/ Prezes Zarządu

- I. Odcinek sieci kanalizacji sanitarnej¹:**
- 1) zrzut ścieków musi odbywać się grawitacyjnie do sieci komunalnej zaznaczonej na dołączonej mapie,
 - 2) biorąc pod uwagę lokalne warunki klimatyczne oraz doświadczenia eksploatacyjne (chodzi o przypadki zamarzania przewodów) WPWiK Sp. z o.o. zaleca, aby przewody kanalizacyjne budować na głębokości 1,6-1,8 m, tj. na takiej na jakiej z reguły ułożona jest komunalna sieć kanalizacji sanitarnej, jeżeli nie będzie to możliwe, wówczas przewody należy zabezpieczyć poprzez zastosowanie odpowiedniej izolacji termicznej;
 - 3) odcinek sieci kanalizacji sanitarnej musi być zagłębiony co najmniej 0,4 m poniżej strefy przemarzania;
 - 4) włączenie powinno nastąpić do istniejącej studni rewizyjnej, a jeżeli takiej możliwości nie będzie, wówczas na kolektorze odbierającym ścieki należy odpowiednio umiejscowić studnię o średnicy nie mniejszej niż sąsiednie studnie istniejące na kolektorze kanalizacji sanitarnej;
 - 5) budowa kolektora kanalizacji sanitarnej musi być realizowana zgodnie z obowiązującymi przepisami, w tym ustawy Prawo budowlane.
- II. Przyłącze kanalizacji sanitarnej:**
- 1) przyłącze kanalizacji sanitarnej nieruchomości należy zaprojektować do kolektora wskazanego na mapie;
 - 2) studnia rewizyjna powinna być usytuowana na terenie nieruchomości, tuż przy jej granicy patrząc od strony budynku;
 - 3) rozwiązanie projektowe powinno przewidywać odprowadzanie ścieków sanitarnych z terenu nieruchomości w sposób grawitacyjny; jeżeli nie będzie to możliwe, należy zaprojektować przydomową przepompownię ścieków; eksploatacja przepompowni leży w gestii właściciela nieruchomości, który będzie ponosił wszelkie koszty z tego tytułu,
 - 4) przyłącze kanalizacyjne należy układać w ziemi na głębokości gwarantującej zachowanie odpowiednich spadków hydraulicznych oraz ochronę przed zamarzaniem i zniszczeniem, a więc zgodnie z zaleceniem podanym w punkcie I.2.
 - 5) ze względów eksploatacyjnych minimalna średnica studni rewizyjnych powinna wynosić: na odcinkach prostych DN 425 mm, na załamaniach (zmiarach

¹ WODOCIĄGI WAŁBRZYCH” nie mają w swoim wieloletnim planie rozwoju i modernizacji urządzeń wodociągowych i urządzeń kanalizacji sanitarnej rozbudowy sieci w kierunku nieruchomości osoby ubiegającej się o przyłączenie. Za odcinki sieci uważane są – w orzeczeniach, wykładniach i interpretacjach przepisów ustawy z dnia 7 czerwca 2001 r. o zbiorowym zaopatrzeniu w wodę i zbiorowym odprowadzaniu ścieków (tekst jednolity: Dz.U. z 2006 r., nr 123, poz. 858 z późniejszymi zmianami) – odcinki przyłączy wodociągowych i kanalizacji sanitarnej poza granicami nieruchomości przyłączanych. W „WODOCIĄGACH WAŁBRZYCH” obowiązuje *Regulamin w sprawie odpłatnego przejmowania przez Wałbrzyski Związek Wodociągów i Kanalizacji urządzeń wodociągowych i urządzeń kanalizacyjnych od osób fizycznych i prawnych, które te urządzenia wybudowały* stanowiący załącznik do uchwały nr 1/XXIX/2012 Zarządu WZWiK z dnia 9 listopada 2012 r.; uchwała jest publikowana na stronie www.wzwik.pl, w BIP w zakładce uchwały Zarządu WZWiK z roku 2012. Tak więc osoba prawna i fizyczna (jako właściciel odcinków sieci) może, po zrealizowaniu odcinków przyłączy poza granicami nieruchomości i po spełnieniu wymogów wynikających z ww. uchwały, zabiegać o odpłatne bądź nieodpłatne przejęcie przez WZWiK wybudowanych urządzeń.



Przebieg komunalnych sieci: wodociągowej i kanalizacji sanitarnej na miejscu na podstawie inwentaryzacji technicznej w WPWiK Sp. z o.o. Wąbrzych.

Głębokość ułożenia przewodów wodociągowych wynosi około 1,6-1,8 m pod powierzchnią terenu (poniżej rzędnej terenu), przewodów kanalizacyjnych

.....m. Ciśnienie wody w sieci wodociągowej w tym rejonie, na głębokości ułożenia przewodów, waha się w granicach:

od p. min. 2,0 bar do p. max. 3,0 bar. Niniejsze warunki tracą ważność po upływie dwóch lat od daty ich wydania.

Wąbrzych, dnia 26.03.2015.

imię i nazwisko sporządzającego warunki: Gabriela Synisiodka

kan. sanit DN 200
sieć wodociągowa