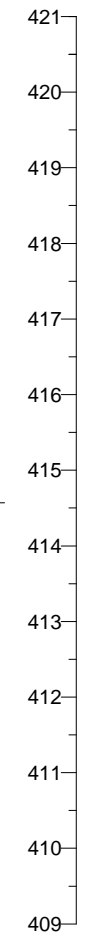


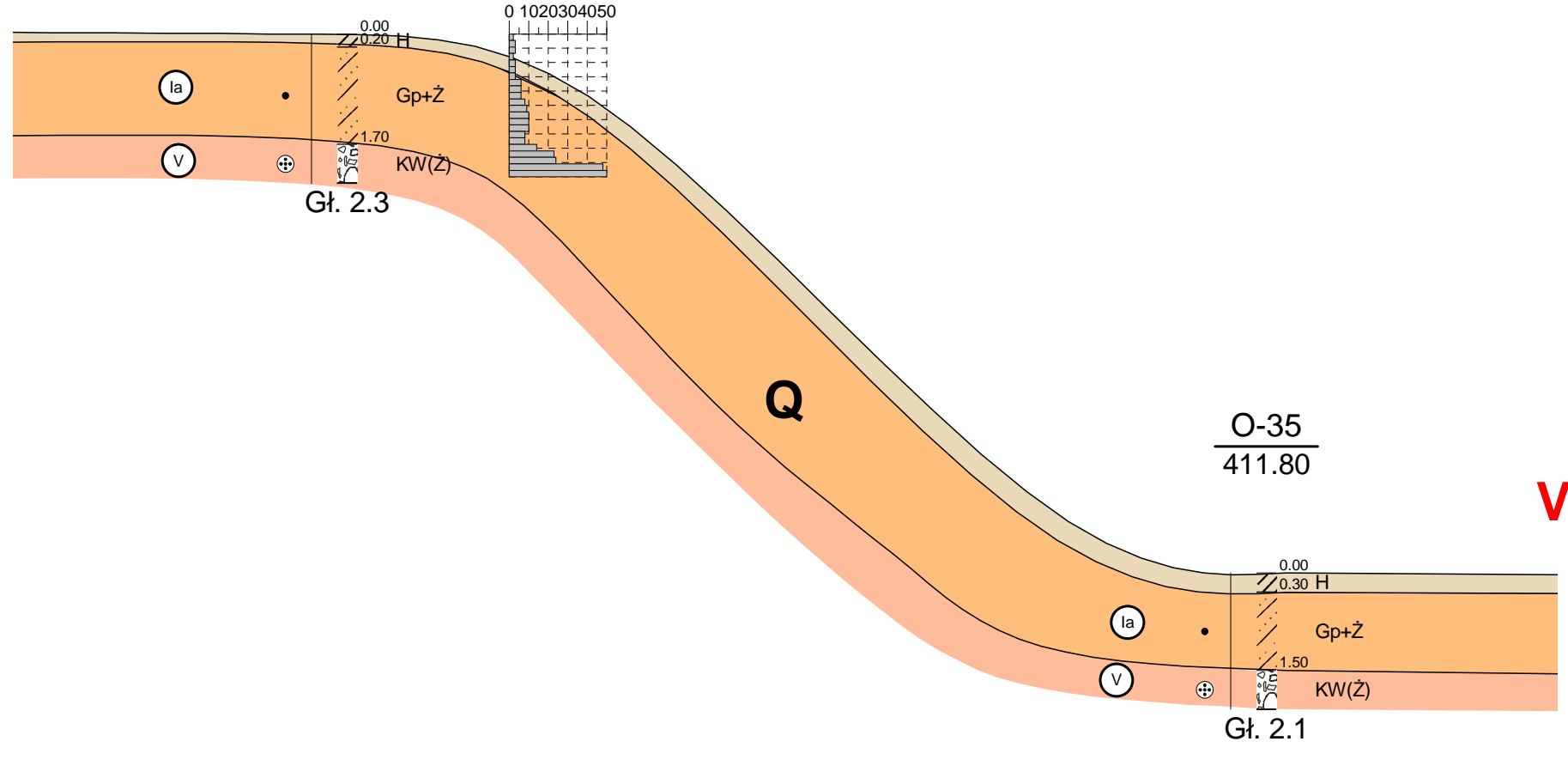
O-34/DPM-34
420.10

m n.p.m.




V

Skala
1: $\frac{1000}{100}$



m n.p.m.



V'

O-35
411.80

GEO-BAD Maciej Żak ul. Szlifierska 3/2, 58-309 Wałbrzych			Zał.Nr 7.5
Lokalizacja: Miejscowość: Struga Gmina: Stare Bogaczowice Powiat: wałbrzyski Województwo: dolnośląskie		DOKUMENTACJA BADAŃ PODŁOŻA GRUNTOWEGO określająca warunki gruntowo-wodne podłoża	
Opracował		Data	Podpis
		III.2016	mgr inż. G. Wyrwas
Przekrój geotechniczny V-V'			Skala 1: $\frac{1000}{100}$