

























GRAFICZNE I LITEROWE OZNACZENIA GRUNTÓW

| | | |
|---|--|--|
|  N - Nasyp  Gb - Gleba  T - Torf  Nmg - Namuł gliniasty  GH - Głina próchnicza  PH - Piasek próchniczny  Pπ - Piasek pylasty  Pd - Piasek drobny |  Ps - Piasek średni  Pr - Piasek gruby  Po - Pospółka  Ż - Żwir  Żg - Żwir gliniasty  Pog - Pospółka gliniasta  Pg - Piasek gliniasty  Πp - Pył piaszczysty |  Π - Pył  Gπ - Głina pylasta  G - Głina  Gp - Głina piaszczysta  Gpz - Głina piaszczysta zwięzła  Gz - Głina zwięzła  Gπz - Głina pylasta zwięzła  I - Ił |
|---|--|--|

OZNACZENIA SYMBOLI

SYMBOL STANU GRUNTU:

GRUNTY SPOISTE:


- ∅ zwarty
- półzwarty
- twardoplastyczny
- plastyczny
- miękkoplastyczny

GRUNTY NIESPOISTE:

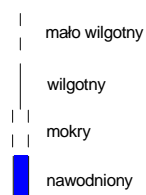
- ☆ luźny
- średniozagęszczony
- ⊕ zagęszczony
- ⊗ bardzo zagęszczony

SYMBOL GRUNTU:

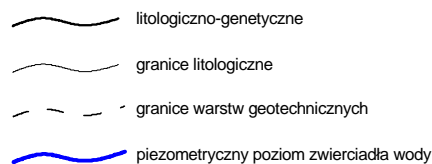
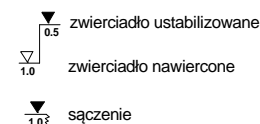
- + domieszki
- // przewastwienia
- / grunt na granicy
- () określenie uzupełniające skład nasypu:
Cg - cegła, Kl - kliniec, Żuż - żużel

 symbol warstwy geotechnicznej

OZNACZENIA WILGOTNOŚCI GRUNTU:



OBSERWACJE ZWIERCIADEŁA WÓD PODZIEMNYCH [m p.p.t.]:










OZNACZENIA STRATYGRAFICZNE:

Q czwartorzęd

OZNACZENIA BARW

UTWORY DELUWIALNE, RZECZNE I LODOWCOWE:

| | | |
|---|---|--|
|  NASYP  GLEBA, HUMUS |  NIESPOISTE  MAŁOSPOISTE, ŚREDNIOŚPOISTE, ZWIĘZŁOSPOISTE  BARDZO SPOISTE |  UTWORY ZWIETRZELINOWE  UTWORY ORGANICZNE |
|---|---|--|

GEO-BAD Maciej Żak
ul. Szlifierska 3/2, 58-309 Wałbrzych

Zał.Nr
8

Lokalizacja:
Miejscowość: Struga
Gmina: Stare Bogaczowice
Powiat: wałbrzyski
Województwo: dolnośląskie

DOKUMENTACJA BADAŃ PODŁOŻA GRUNTOWEGO
określająca warunki gruntowo-wodne podłoża

Objaśnienia
do przekrojów geotechnicznych

| | | | |
|-----------|-----------|-------------------|--------|
| | Data | Nazwisko | Podpis |
| Opracował | III. 2016 | mgr inż. G.Wyrwas | |